

Gezamenlijke Lijst van Nederlandse Viswateren 2013 - 2014 - 2015



In de wateren genoemd in deze Lijst van Viswateren, behorend bij de VISpas mag gevist worden met twee hengels en alle wettelijk toegestane aassoorten, tenzij anders aangegeven bij de wateren.

Deze Lijst van Viswateren op zich geeft geen enkel recht. De houder dient een voor dat jaar geldige VISpas in bezit te hebben.

Bij het vissen dient u, naast de VISpas, de Lijst van Viswateren bij u te hebben en bij controle beide kunnen tonen.

De Lijst van Viswateren wordt gedurende drie jaren gebruikt (2013 - 2014 - 2015).

Niet weggoaien, bewaren tot eind 2015.



www.sportvisserijnederland.nl



Gebruik Lijst van Viswateren



De wateren in deze lijst zijn geordend per federatie. U vindt de wateren op de volgende pagina's:

1	Sportvisserij MidWest Nederland	14
2	Sportvisserij Fryslân	84
-	Het Lauwersmeer	129
3	Federatie Groningen Drenthe	130
4	Sportvisserij Oost-Nederland	156
-	IJsselmeer	181
5	Federatie Midden Nederland	182
6	Sportvisserij Zuidwest Nederland	210
7	Sportvisserij Limburg	243

Let op!

In deze gezamenlijke Lijst van Viswateren staan drie categorieën wateren. Deze zijn duidelijk te onderscheiden door de achtergrondkleur en omkadering. De kleuren betekenen het volgende:

Bevisbaar voor alle sportvissers met een VISpas

Uitsluitend bevisbaar voor sportvissers van de federatie van het betreffende hoofdstuk, tenzij anders vermeld

Uitsluitend bevisbaar voor sportvissers van de daarbij vermelde hengelsportvereniging(en)

GEZAMENLIJKE LIJST VAN NEDERLANDSE VISWATEREN 2013-2014-2015

VISpas & Lijst van Viswateren

De VISpas, samen met de Gezamenlijke Lijst van Nederlandse Viswateren, stelt u als sportvisser in staat om in heel veel Nederlandse wateren te vissen. De wateren die in de Gezamenlijke Lijst van Nederlandse Viswateren staan opgenomen, zijn ingebracht door federaties en verenigingen in het kader van de onderlinge uitwisseling van vergunningen. Zij stellen dus niet alleen hun eigen leden, maar ook u in staat om te mogen vissen in hun viswater. Slechts een beperkt aantal wateren in de lijst is nog voorbehouden aan leden van een bepaalde hengelsportvereniging of federatie. Deze wateren zijn in een lichtblauw kader geplaatst (zie legenda in de kapt van deze Lijst van Viswateren).

Leeswijzer

De algemene voorwaarden waaraan u zich als houder van de VISpas moet houden, vindt u op pag. 2 t/m pag. 6.

De belangrijkste wettelijke visserijregels waaraan u zich als sportvisser moet houden, vindt u op pag. 8 t/m pag. 13.

De wateren zijn geordend per federatiegebied. Ieder federatiehoofdstuk begint met één of meerdere gemeentekaarten. Vervolgens worden eerst de grotere regionale wateren of de wateren die in meerdere gemeenten liggen genoemd en daarna de wateren per gemeente.

VISplanner

De VISplanner is een digitale weergave van deze lijst en eventuele aanvullingslijsten die gedurende de looptijd van deze lijst worden uitgegeven. Bekijk alle viswateren op kaart op www.visplanner.nl of download de App voor iPhone of Android.

Uitgifte VISpas

Uitsluitend de aangesloten hengelsportverenigingen geven de VISpas uit. Alle adressen van deze verenigingen zijn te vinden op www.sportvisserijnederland.nl.



Landelijke Nachtvistoestemming en Derde hengeltoestemming

Beide extra toestemmingen zijn verkrijgbaar via de website van uw federatie en via de website van Sportvisserij Nederland.

ALGEMENE VOORWAARDEN GEBRUIK VISPAS

De houder van de VISpas dient zich te houden aan de hierna genoemde voorwaarden en de wettelijke regels. Het niet in acht nemen van de voorwaarden en wettelijke regels betekent dat men wordt geacht zonder schriftelijke toestemming (vergunning) te vissen en in overtreding is op de Visserijwet 1963.

Algemeen

1. In de wateren genoemd in de Gezamenlijke Lijst van Nederlandse Viswateren 2013-2014-2015 mag uitsluitend worden gevestigd indien men tevens in het bezit is van een geldige VISpas. De Gezamenlijke Lijst van Nederlandse Viswateren zonder de vereiste VISpas, geeft geen enkel recht.
2. In deze wateren mag door de houder van de VISpas worden gevestigd met maximaal twee hengels (welke ten hoogste zijn voorzien van drie stuks één-, twee- of drietandige haken) voorzien van alle wettelijk toegestane aassoorten (Let op: ook het langs de waterkant voorhanden hebben van meer dan twee volledig opgetuigde hengels is verboden). Alleen in die wateren waar een **B** achter staat mag, indien men in het bezit is van de Derde hengeltoestemming, met drie hengels met alle wettelijk toegestane aassoorten worden gevestigd (zie Voorwaarden Nachtvissen, Nachtverblijf en Derde hengel op pagina 4).
3. Nachtvissen is alleen toegestaan wanneer men in het bezit is van een toestemming van de visrechthebbende om te nachtvissen. Met de landelijke Nachtvistoestemming mag in de wateren met het  symbool 's nachts worden gevestigd (zie Voorwaarden Nachtvissen, Nachtverblijf en Derde hengel op pagina 4). In wateren zonder dit symbool is nachtvissen niet toegestaan of alleen toegestaan met een toestemming van de lokale visrechthebbende. Informeer hiervoor bij de bij het water genoemde hengelsportvereniging.
4. Nachtverblijf is alleen toegestaan in de wateren met het  symbool (zie Voorwaarden Nachtvissen, Nachtverblijf en Derde hengel op pagina 4). Voor de andere wateren is onbekend of nachtverblijf is toegestaan en wordt voor de meest recente informatie verwezen naar de websites van de federaties of de APV van de gemeente waar het water in ligt.
5. De gevangen vis dient onbeschadigd in hetzelfde water te worden teruggezet of -- indien bestemd voor eigen consumptie of als aasvis -- direct te worden gedood (krachtige tik op de kop).
6. Gevangen **karpers** dient altijd levend teruggezet te worden in hetzelfde water. Tenzij anders vermeld, is het tijdelijk bewaren in een leefnet of bewaarzak in hetzelfde water toegestaan.

Het is verboden:

7. De gevangen vis te verkopen;
8. Meer dan **2 snoekbaarzen** in het bezit te hebben, tenzij anders vermeld;
9. Aal mee te nemen. Alle gevangen aal/paling dient onmiddellijk in hetzelfde water te worden teruggezet;
10. Aan viswedstrijden deel te nemen en/of viswedstrijden te houden/organiseren, tenzij daarvoor schriftelijke toestemming is verleend door de visrecht hebbende federatie of hengelsportvereniging. Indien langs een water een wedstrijdparcours is of wordt uitgezet op basis van een verleende toestemming, dient men het parcours vrij te houden dan wel vrij te maken;
11. De zgn. rally- of estafettevisserij uit te oefenen, of elke andere vorm van visserij waarbij de gevangen vissen worden meegenomen ter bepaling van de uitslag;
12. Op, aan of nabij het viswater meer dan 10 dode zoetwatervissen groter dan 15 cm in bezit te hebben;
13. Te vissen of te voeren met gekleurde maden of gekleurde maden in bezit te hebben in de nabijheid van het water;
14. Handelingen te verrichten die zouden kunnen leiden tot verstoring, vernieling of beschadiging van de natuur en/of andermans eigendommen of tot hinder voor anderen;
15. Zodanig te vissen dat (water)vogels het aas kunnen grijpen;
16. Vislijn en ander afval achter te laten op de visplaats. Bij het verlaten van de visplaats dient deze schoon te zijn;
17. Particuliere terreinen en oevers zonder toestemming van de eigenaar te betreden, ook al heeft men het recht om in het aanliggende water te vissen;
18. Land te betreden, waarop beplantingen en gewassen of nog te maaien gras staat, tenzij men een geldend looprecht heeft;
19. Huisdieren mee te nemen bij loslopend vee. Men dient de hekken op landerijen steeds te sluiten;
20. Kampvuur te maken of te barbequeën.

In recreatie- en natuurgebieden dient men zich te houden aan de bepalingen en voorschriften die daar gelden. Deze zijn vaak door middel van borden aangegeven.

Controle

Men is verplicht de VISpas en bijbehorende Lijst(en) van Viswateren direct ter inzage af te geven aan controleurs van een hengelsportvereniging, federatie en/of Sportvisserij Nederland, de politie of andere opsporingsambtenaren. Aanwijzingen van hen (of van/namens de eigenaar) dienen onmiddellijk te worden opgevolgd. Bij geconstateerde overtreding is de controleur bevoegd de VISpas en de Lijst(en) van Viswateren in te nemen. De controleur is vervolgens verplicht deze

documenten onverwijld in te leveren bij de secretaris van de vereniging die de VISpas heeft uitgereikt onder opgave van reden van inname.

Men vist op eigen risico en is persoonlijk aansprakelijk voor zijn / haar handelingen. Sportvisserij Nederland, de federaties en/of de hengelsportverenigingen en de eigenaren van het viswater aanvaarden hiervoor geen enkele aansprakelijkheid.

De VISpas en de Lijst(en) van Viswateren zijn strikt persoonlijk maar blijven eigendom van de vereniging die de VISpas heeft uitgereikt.

De hierboven genoemde voorwaarden gelden voor alle wateren in deze lijst. Per federatiegebied of per water kunnen aanvullende / beperkende voorwaarden gelden. Die staan dan afzonderlijk bij de betreffende federatie of bij het betreffende water vermeld.

Meld visstroperij en illegale visserij

Bij het bestrijden van stroperij is het belangrijk dat sportvissers alle verdachte activiteiten op en aan het water melden aan de federatie in wiens gebied dit water ligt!

Organiseren van wedstrijden

Voor het organiseren van een wedstrijd dient de organisatie in het bezit te zijn van een schriftelijke toestemming van de visrechthebbende. Deze kan worden aangevraagd bij de visrechthebbende. Hiervoor wordt verwezen naar de website van de visrechthebbende federatie of hengelsportvereniging van het wedstrijdwater.

Aangewezen aassoorten

Bij een aantal wateren in deze lijst staat vermeld dat uitsluitend gevestigd mag worden met aangewezen aassoorten. U mag dan slechts de volgende aassoorten gebruiken:

- Brood, aardappel, deeg, kaas, granen en zaden;
- Worm en steurkrab;
- Insekten en insektenlarven (bijv. maden) en nabootsingen daarvan, mits die nabootsingen niet groter zijn dan 2,5 cm.

Voorwaarden Nachtvissen, Nachtverblijf en Derde hengel

Onder 'nachtvissen' wordt verstaan: vissen van twee uur na zonsondergang tot één uur voor zonsopkomst. Vooral in natuurgebieden kunnen afwijkende regels gelden. Informeer u dan ook altijd goed en volg aanwijzingen op borden of van toezichthouders altijd op. De hierna genoemde bepalingen gelden naast de Algemene voorwaarden en de Bijzondere voorwaarden per federatie.


Bepalingen voor het nachtvisseren (symbool:)

- om te mogen nachtvisseren dient men in het bezit te zijn van een geldige VISpas voorzien van een geldige nachtvisstoestemming. Deze toestemming wordt gevormd door een hologramsticker met een maantje en het juiste jaartal;
- personen onder de 16 jaar mogen uitsluitend nachtvisseren onder begeleiding van een persoon die minimaal 16 jaar is.
- nachtvisseren is uitsluitend toegestaan op de wateren met het symbool ;
- in de gebieden van de federaties Limburg, Groningen Drenthe, Sportvisserij Fryslân en Sportvisserij Oost- Nederland is het nachtvisseren binnen de bebouwde kom niet toegestaan. In de overige gebieden geldt deze beperking niet;
- men mag maximaal 3 x 24 uur gebruik maken van dezelfde visstek. Indien men na deze periode een nieuwe nachtvisstek met tentje wil betrekken, dient deze daar minimaal 1000 meter vandaan te liggen;
- de omgeving mag geen hinder ondervinden van de aanwezigheid van nachtvisserers;
- drankmisbruik is verboden.

Bepalingen voor het nachtverblijf met een schuilmiddel (symbool:)

- uitsluitend houders van een geldige nachtvisstoestemming die actief vissen mogen in of nabij de het schuilmiddel aanwezig zijn.
- nachtverblijf is uitsluitend toegestaan aan die wateren met het symbool  . Voor de overige nachtviswateren is het onbekend of nachtverblijf is toegestaan. Raadpleeg hiervoor de website van de betreffende federatie voor de meest actuele stand van zaken, dan wel de APV van de gemeente waarin het water ligt.
- in de gebieden van de federaties Limburg, Groningen Drenthe, Sportvisserij Fryslân en Sportvisserij Oost- Nederland dient het schuilmiddel aan de voorkant open te zijn. In de overige gebieden geldt deze beperking niet;
- het schuilmiddel is slechts toegestaan in neutrale, groene, bruine of camouflage kleur
- het schuilmiddel mag de maximale afmetingen hebben van (lxb) 2.80m x 2.20m
- afval dient in het schuilmiddel te worden bewaard en na afloop mee naar huis te worden genomen.

Bepalingen voor het vissen met drie hengels (symbool:)

- men dient in het bezit te zijn van een geldige VISpas voorzien van een geldige derde hengeltoestemming. Deze toestemming wordt gevormd door een hologramsticker met het cijfer 3 en het juiste jaartal;
- de derde hengeltoestemming is uitsluitend te gebruiken op de wateren met het symbool ;

- de afstand tussen de twee buitenste hengels mag ten hoogste 5 meter bedragen. De lijn moet zoveel mogelijk haaks ten opzichte van de oever, dus recht voor de hengel, in het water liggen;

Controle

Bij geconstateerde overtreding is de controleur bevoegd de nachtvistoestemming en derde hengeltoestemming in te nemen door de betreffende sticker van de VISpas te verwijderen. De controleur is vervolgens verplicht deze documenten onverwijld bij de federatie in te leveren, onder opgave van het VISpasnummer en reden van inname. Een commissie bestaande uit Sportvisserij Nederland en de federaties bepaalt een eventuele sanctie: hiertegen kan geen bezwaar worden gemaakt. Sportvisserij Nederland is in overleg met de federaties gerechtigd om de aanschaf van een nieuwe nachtvistoestemming en/of derde hengeltoestemming te weigeren zonder opgave van redenen.

GEDRAGSCODES

De gedragscode Welzijn vis vindt u achterin deze lijst.

OMGAAN MET VIS

- Probeer te voorkomen dat de haak wordt geslikt.
- Raak een gevangen vis alleen aan met natte handen.
- Verwijder de haak uiterst voorzichtig.

LOODCODE

Lood hoort niet in het milieu. Het is gevaarlijk voor mens en dier. Gebruik lood daarom zo beperkt mogelijk en ga verlies tegen. Probeer te vissen met loodvervangers. Belangrijke aanbevelingen zijn:

- koop alleen dispenserdoosjes hagellood die slechts één loodje per keer afgeven;
- gebruik alleen zacht hagellood; dit is gemakkelijk van de lijn te verwijderen en meermalen te gebruiken;
- gebruik bij kunstaas dat lood bevat een kunstaasredder, waardoor u minder kunstaas verspeelt;
- deponeer lood dat u niet meer gebruikt bij het chemisch afval.

LEEFNETCODE

Uit onderzoek blijkt dat het gebruik van een leefnet zeker niet nadelig hoeft te zijn voor de bewaarde vis. In het algemeen geldt echter: hoe minder handelingen er met een vis worden gedaan, hoe kleiner de kans op beschadiging. Iedere extra handeling betekent extra risico. Gebruik daarom alleen een leefnet als het nodig is, anders liever niet.

Wilt u een leefnet gebruiken of moet uw net worden vernieuwd, kies dan voor een leefnet met de volgende eigenschappen:

- een diameter van 40 cm of meer;
- een lengte van 2,5 meter of meer;
- een maaswijdte van maximaal 6 mm;
- knooploos gemaakt;
- van zacht materiaal gemaakt;
- voorzien van voldoende hoepels om het goed uit te leggen.

Zorg bij gebruik van het leefnet dat:

- een zo groot mogelijk deel van het net onder water is, zodat de vis het volume kan benutten;
- het leefnet bij voorkeur horizontaal gestrekt uit staat in plaats van verticaal;
- golven geen vat hebben op het leefnet om beschadiging van de vis te voorkomen;
- de vis zo kort mogelijk in het leefnet verblijft;
- er niet te veel vis in het leefnet zit;
- het leefnet voorzichtig wordt leeggemaakt.

GEDRAGREGELS KARPERSTUDIEGROEP NEDERLAND

Naast de normaal geldende gedragsregels zijn er voor de karpervissers een aantal specifieke regels:

- vis alleen met visveilige systemen;
- gebruik bij het onthaken en fotograferen altijd een onthaakmat;
- houd de vis nat bij het onthaken en fotograferen;
- ga verantwoord om met het gebruik van de bewaarzak;
- zet de karper altijd terug in het water waarin hij is gevangen.

WETTELIJKE VISSERIJREGELS

De (sport)visserij is geregeld in de Visserijwet 1963. De belangrijkste wettelijke regels worden hier beschreven.

Visserij in de binnenwateren

Schriftelijke toestemming

Om in het binnenwater te mogen vissen heeft elke visser een schriftelijke toestemming nodig van degene die het visrecht heeft op het water waar men wil vissen. Die visrechthebbende is in de meeste gevallen een hengelsportvereniging of federatie die visrecht heeft gehuurd voor de leden en deze visrechten via een toestemming beschikbaar stelt. De VISpas en de daarbij behorende Lijst(en) van Viswateren vormen samen de schriftelijke toestemming waarmee u kunt vissen in de wateren die in de lijst(en) staan vermeld.

Gesloten tijd aassoorten

Van 1 april tot de laatste zaterdag in mei geldt een verbod voor sommige aassoorten. Er mag in die periode niet worden gevestigd met: slachtprodukten, een dood visje of een stukje vis (ongeacht hoe groot) of enig kunstaas met uitzondering van kunstvliegen kleiner dan 2,5 cm. Voor het IJsselmeer geldt dit verbod van 16 maart tot 1 juli. Let op: voor een aantal wateren in deze lijst geldt een langere gesloten tijd. Dit staat bij de betreffende wateren vermeld.

Gesloten tijd vissoorten

Voor een aantal vissoorten bestaat een gesloten tijd. Vangt u zo'n vis in die periode, dan moet u hem met de grootst mogelijke zorg behandelen en direct levend en onbeschadigd in hetzelfde water terugzetten. Let op: voor een aantal wateren in deze lijst geldt een langere gesloten tijd. Dit staat bij de betreffende wateren vermeld.

GESLOTEN TIJD	VISSOORTEN
1 maart tot de laatste zaterdag in mei	Snoek
1 april tot de laatste zaterdag in mei	Snoekbaars en baars
1 april t/m 31 mei	Barbeel, kopvoorn, winde
1 november t/m 31 januari en van 1 maart t/m 30 april	Rivierprik
1 oktober t/m 31 maart	Beekforel
het gehele jaar	Zeeforel, zalm, elft, fint, kwabaal, serpeling, sneep, vlagzalm, zee-prik en meerval

Beschermd vissoorten

In de Flora- en faunawet is een aantal vissoorten opgenomen waarop u niet mag vissen. Het betreft de volgende soorten:

gestippelde alver - beekprik - bittervoorn - elrits - houting - grote modderkruiper - kleine modderkruiper - rivierdonderpad - steur.

Meeneemverbod graskarper

Graskarper moet vanwege zijn speciale functie altijd worden teruggezet. Deze vissoort wordt uitgezet om overtollige plantengroei in het water te beteugelen.

Verbod gebruik levend aas

Het is verboden om bij het vissen als aas levende gewervelde dieren te gebruiken (o.a. levende vissen, amfibieën, reptielen, vogels of zoogdieren). Vissen met maden, wormen, muggenlarven e.d. is wel toegestaan.

MINIMUMMATEN VISSOORTEN

Vangt u een vis kleiner dan de minimummaat voor deze soort, dan moet u hem direct in hetzelfde water terugzetten.

Baars*	22 cm.	Barbeel	30 cm.
Blauwe leng	70 cm.	Bot	20 cm.
Beekforel	25 cm.	Haring	20 cm.
Heek	27 cm.	Horsmakreel	15 cm.
Kabeljauw	35 cm.	Kopvoorn	30 cm.
Leng	63 cm.	Makreel	30 cm.
Rivierprik	20 cm.	Sardine	11 cm.
Schartong	20 cm.	Schelvis	30 cm.
Schol	27 cm.	Snoek	45 cm.
Snoekbaars	42 cm.	Tong	24 cm.
Wijting	27 cm.	Witte koolvis (pollak)	30 cm.
Zeebaars	36 cm.	Zeelt	25 cm.
Zwarte koolvis	35 cm.		

Voor aal of paling, zalm en zeeforel geldt een terugzetplicht

* Het is toegestaan (m.u.v. het IJsselmeer) om ondermaatse baarzen levend voorhanden te hebben op voorwaarde dat de vis wordt bewaard in een leefnet of emmer en levend wordt teruggezet in het zelfde water. Het aantal dode baarzen onder de minimummaat dat iemand als aas in bezit mag hebben (m.u.v. IJsselmeer) is vastgesteld op maximaal 20 stuks.

Sportvisserij in visserijzone, kustwateren en zeegebied

Er wordt in Nederland natuurlijk niet alleen in de binnenwateren gevestigd. Sportvissers vissen ook in zee en daar gelden weer andere regels dan in de binnenwateren. In het algemeen kan worden gezegd dat de regels voor de zeesportvisserij eenvoudiger zijn. Belangrijk is te weten dat in de Visserijwet 1963 drie verschillende zeevisgebieden worden onderscheiden: 'visserijzone', 'kustwateren' en 'zeegebied'. Er gelden in deze gebieden verschillende regels.

In de visserijzone, de kustwateren en het zeegebied heeft u voor het vissen met hengels geen toestemming van de visrechthebbende nodig.

Kustwateren.

Tot de kustwateren behoren de Waddenzee, het Nederlandse deel van Dollard en Eems, de Maasmond, de Nieuwe Waterweg tot de lijn van het oostelijke havenhoofd van Maassluis naar het groene geleidelicht no. 14, het Calandkanaal en open havens tot de meest zeewaarts gelegen waterkering, het Beerkanaal met open havens, het Zeegat van Goeree, het Brouwerhavensegat, de Oosterschelde en de Westerschelde. NB: De zee langs de Noord- en Zuid-Hollandse stranden en boven de Waddeneilanden noemen we vrijwel altijd kust, maar is volgens de Visserijwet geen 'kustwater'. In de kustwateren geldt de beperking van (maximaal) twee hengels met maximaal drie haken per hengel.

Zeegebied.

Met het zeegebied worden, in tegenstelling tot wat men zou denken, slechts enkele beperkte wateroppervlakten bedoeld: de havens van IJmuiden (incl. binnenzijde pieren) en de toeleidingskanalen naar het Noordzeekanaal, het Uitwateringskanaal te Katwijk en de havens van Scheveningen tot de meest zeewaarts gelegen waterkeringen. In het Zeegebied mag met maximaal drie haken aan een hengel worden gevestigd.

Visserijzone.

Met de visserijzone wordt de Noordzee langs de Nederlandse kust, aansluitend op het zeegebied en de kustwateren, aangeduid. De visserijzone is eigenlijk wat in de volksmond 'zee' wordt genoemd.



Visserijzone, kustwateren en zeegebied.

Detailkaartjes v/d zeegebieden vindt u op de volgende pagina.

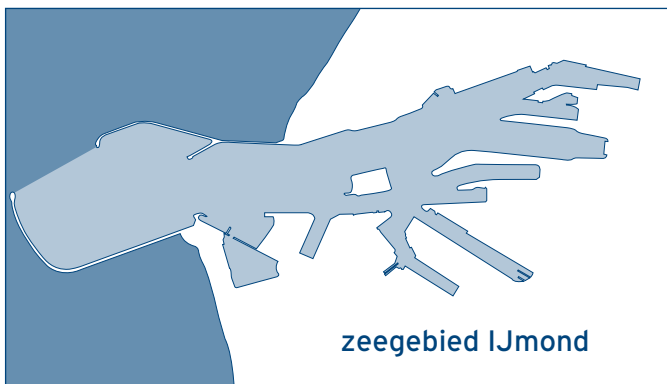

Minimummaten zeevissoorten

Voor de zeevisserij gelden dezelfde minimummaten als voor de visserij in de binnenwateren (zie tabel pagina 9).

Voor aal of paling, zalm en zeeforel geldt een terugzetsplicht.

GEDRAGSCODE ZEEHENGELSPORT

Speciaal voor de Zeehengelsport is er een aparte uitgebreide gedragscode. Deze staat vermeld in de Lijst van Zeevismogelijkheden (zie www.sportvisserijnederland.nl) en is ook los te downloaden via dezelfde website.



SPORTVISSERIJ MIDWEST NEDERLAND

Kantoor: Populierenlaan 78, 1911 BM Uitgeest

Tel.: (0251) 31 88 82

e-mail: info@sportvisserijmidwestnederland.nl

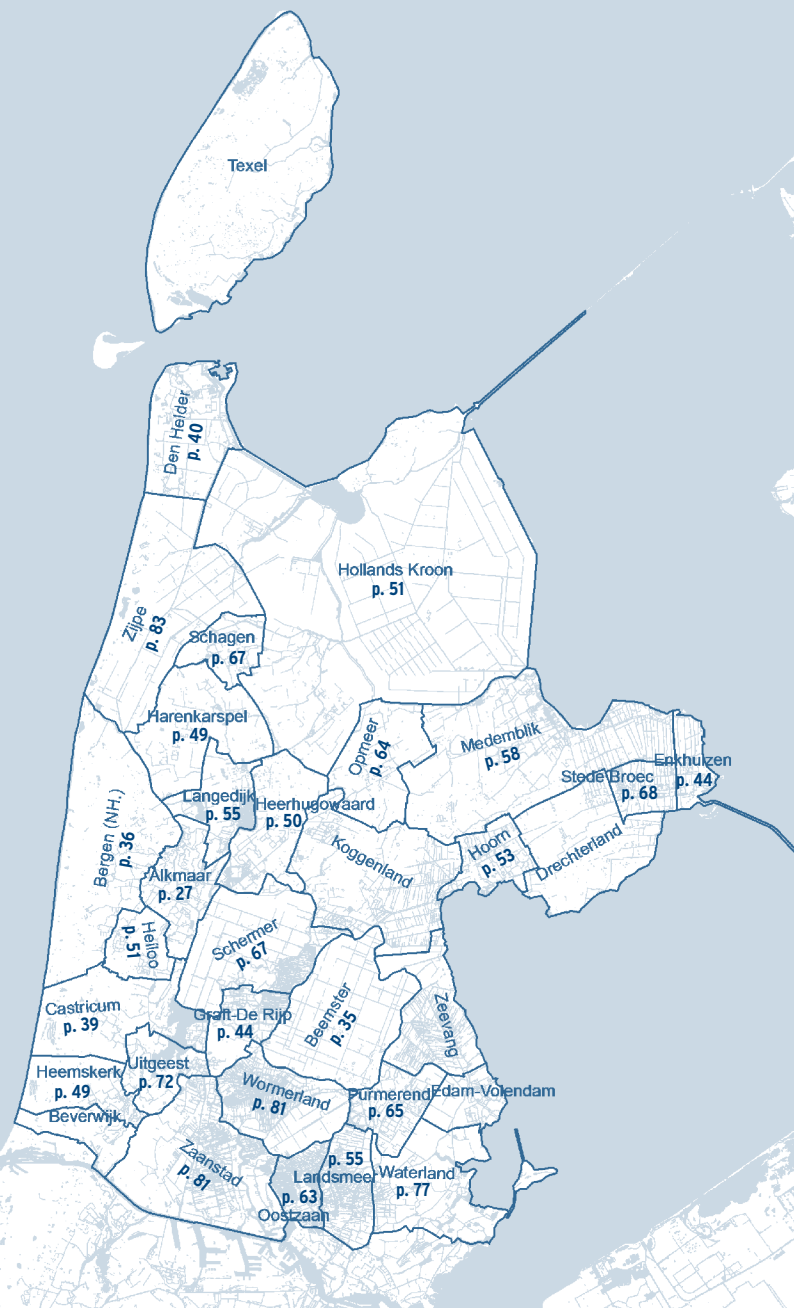
website: www.sportvisserijmidwestnederland.nl

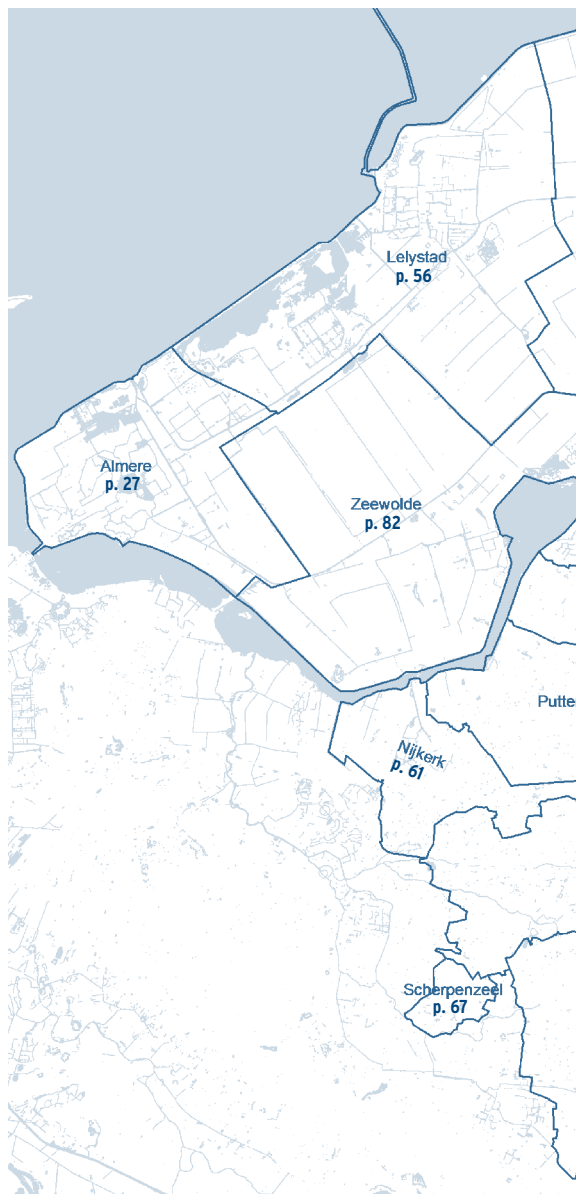
Polders Westfriesland	p. 20
Provinciale kanalen	p. 20
Flevopolders	p. 23
Randmeren	p. 24
Rivieren en zijtakken	p. 25
Vaarten	p. 26
Wateren per gemeente	p. 26

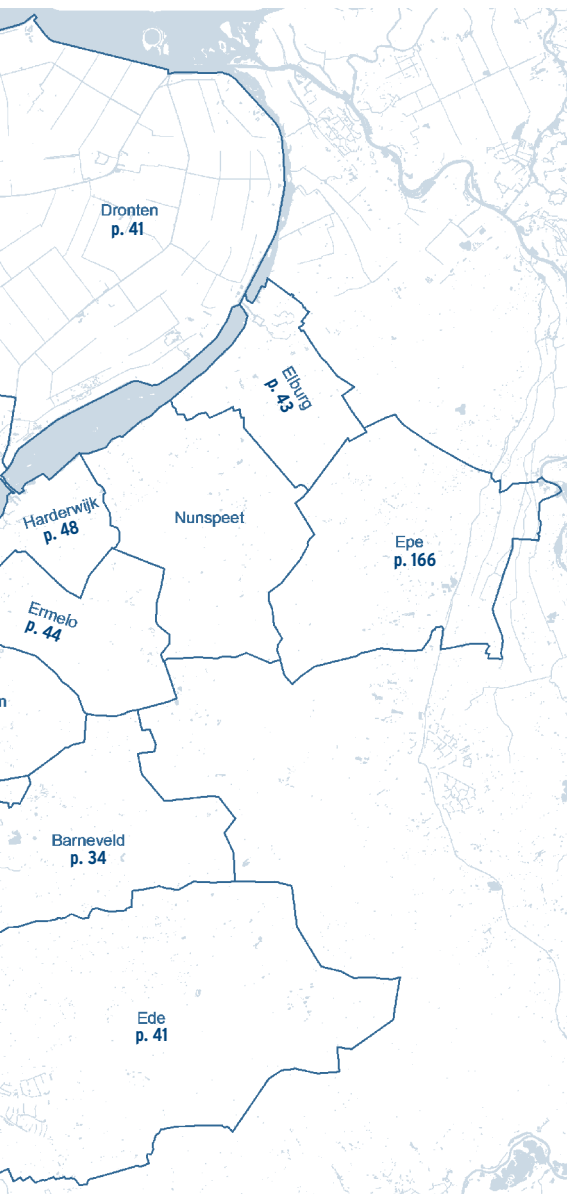
Bijzondere voorwaarden:

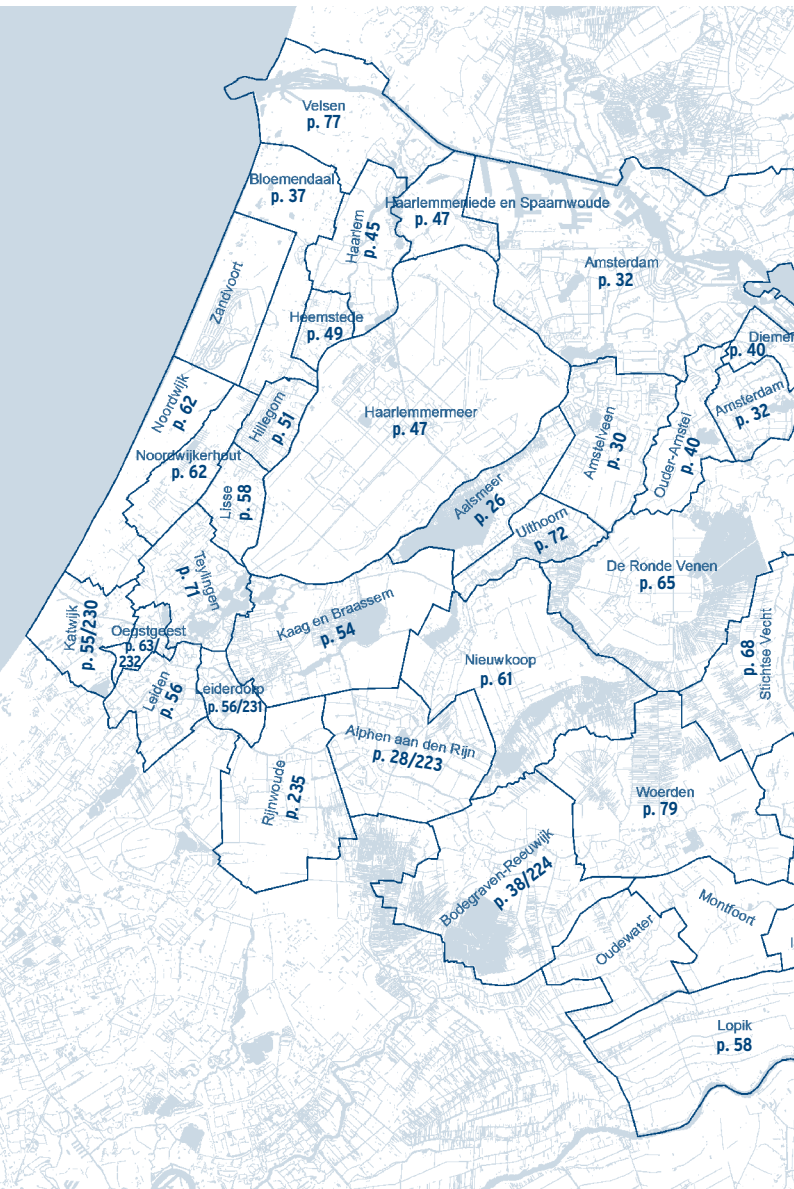
- Snoek moet onmiddellijk na de vangst levend in hetzelfde water worden teruggezet.

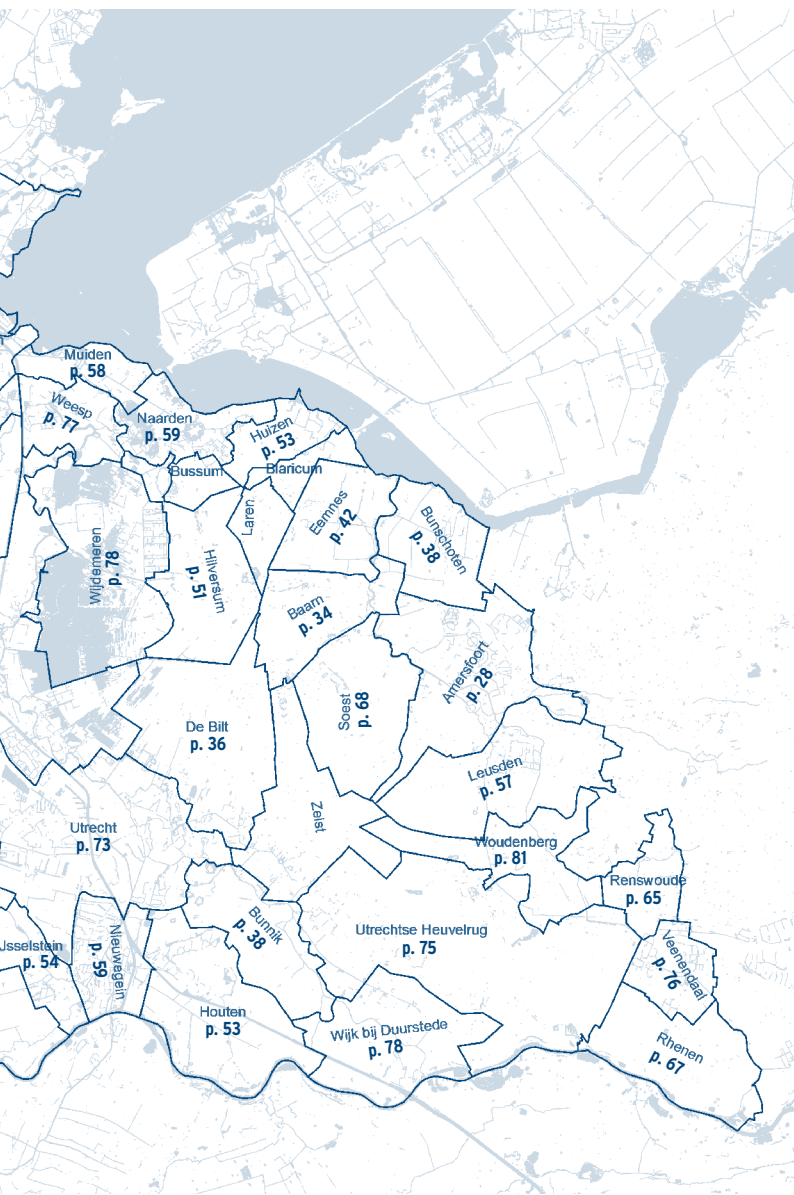
MIDWEST-NOORD












POLDERS WESTFRIESLAND

Sportvisserij MidWest Nederland:

Polder Het Grootslag  voor zover in eigendom van het HHS Hollands Noorderkwartier, behoudens rechten van derden - langs het spoorbaanvak Hoorn-Enkhuizen (km. 36.720 - 49.500)

De wateren **De Weelen**  gelegen in de polder Het Grootslag - *Het vissen is niet toegestaan op land dat door Staatsbosbeheer aan derden in gebruik is gegeven, behalve wanneer hiervoor door de gebruiker schriftelijk een ontheffing is verleend* - *Het is verboden gepachte landerijen te betreden in de periode van 1 maart tot 15 juni* - *Nachtvissen is verboden in de periode van 1 maart tot 15 juni.*

Polder De Vier Noorderkoggen  voor zover in eigendom van het HHS Hollands Noorderkwartier, behoudens rechten van derden

Polder Ursem  (onder andere de Noordgouw) uitgezonderd 100 m van de noordkant van de Machinesloot vanaf het gemaal

Polder Achterkogge 

Polder De Kaag 

Polder Hensbroek 

Polder Wogmeer 

Polder De Drieban 

De Ursemmerplas 


De Leyen  in de polder Hensbroek


De bermsloten langs de Rijksweg 7  voor zover het betreft het gedeelte De Hulk-Lambertsschaag en voorzover gelegen binnen het poldergebied Vier Noorder Koggen

PROVINCIALE KANALEN

Sportvisserij MidWest Nederland op machtiging van de Noord Hollandse Bond Beroepsvissers:

Kanaal Stolpen - Schagen en Schagen - Kolhorn  tussen het Noordhollands Kanaal en de Waarpolderbrug te Kolhorn

Kanaal Alkmaar (Omval) - Kolhorn  inclusief het

Kolhornerdiep  tussen de Waarpolderbrug en de doorvaart naar het Waard-Groetkanaal

Het kanaal Oudkarspel-Kolhorn  tussen de brug in de Oosterweg te Nieuwe-Niedorp en het Kolhornerdiep

HSV Den Helder e.o.:

Noordhollandskanaal vanaf het Marine Museum in het Werfkanaal tot aan de Zijperschutsluis (kolksluis te 't Zand)

HSV Alkmaar e.o. en Sportvisserij MidWest Nederland:

Noordhollandskanaal van Zijperschutsluis tot West-Graftdijk, Vuile Graft
Sportvisserij MidWest Nederland:

Noordhollandskanaal vanaf West-Graftdijk, Vuile Graft tot aan de voormalige
keersluis te Amsterdam-Noord (inclusief de **voorhaven van de schutsluis Willem I**)


Sportvisserij MidWest Nederland:

Noordzeekanaal  - *Vissen in het gebied van de natuurvriendelijke oevers
'Zuiderpolder', gelegen aan de noordkant van het Noordzeekanaal ten westen
van de pont Buitenhuizen en 'Spaarnwoude', gelegen aan de zuidkant van het
Noordzeekanaal ten westen van Zijkanaal C, is niet toegestaan.*

Zijkanaal D  te Nauerna

Zijkanaal E  Haven van Westzaan

Zijkanaal I  van het Noordzeekanaal

Zijkanaal K  van het Noordzeekanaal

Nieuwe Zeehaven  aan het Noordzeekanaal te Zaandam

HSV Haarlem e.o.:

Zijkanaal B van het Noordzeekanaal

Zijkanaal C van het Noordzeekanaal en Buiten IJ te Spaarndam

HV Zaanstreek:

**Zijkanaal G inclusief de Dirk Metselaarhaven, Isaac Baarhaven, Oude Haven
en Voorzaan**

Nieuwe Zeehaven aan het Noordzeekanaal te Zaandam

AUHV.nl - Algemene Utrechtse Hengelaars Vereniging:

*Vanuit VBC-ARK is er een meeneembepanking voor snoekbaars, er mag één
snoekbaars voorhanden zijn van minimaal 55 cm.*

Amsterdam-Rijnkanaal vanaf de Prinses Irenesluizen te Wijk bij Duurstede tot de
v.m. draaibrug te Maarssen bij het NS station

bermsloten langs het Amsterdam-Rijnkanaal: langs de rechterzijde tussen
km-paal 44,3 en 47,7; langs de linkerzijde tussen km-paal 44,45 en 48,0; tussen
Houtense Brug en de Hoonwetering in Houten.

Ministerie van EL&I:

langs de Oostkanaaldijk van het Amsterdam-Rijnkanaal, km 14.4 tot km 17.5,
onder Nigtevecht

- *De berm langs het kanaal behoren aan de Rijkswaterstaat, oftewel de
Inspecteur der Domeinen. Niet de gehele berm is toegankelijk voor leden en
men overtuige zich dus terdege*

- Voor beschadigingen van het gras, beplanting en boordvoorzieningen kan de vereniging aansprakelijk worden gesteld
- De leden mogen zich niet ophouden in de vakken waarin de sluizen en de bruggen over het kanaal liggen tot 30 meter uit de fronten, de sluizen en de landhoofden van de bruggen, zo ook de vakken waar de pontveren gevestigd zijn tot 10 meter wederzijds van de pont
- Bij overtreding van deze bepalingen kan de huur worden ingetrokken

Gewestelijke Pachtcommissie Utrecht:

Amsterdam-Rijnkanaal vanaf de vm. draaibrug te Maarsssen tot de vm. draaibrug te Loenen

Algemene Weesper Hengelaars Bond (AWHB):

Amsterdam-Rijnkanaal van brug bij Loenersloot tot aan de spoorbrug bij Weesp



Looprecht Amsterdam-Rijnkanaal van de spoorwegbrug in de Oosterspoorweg tot aan de brug bij Loenersloot, uitsluitend aan de westzijde, mag door alle leden worden betreden - Tussen Driemond en Nigtevecht mag niet met motorvoertuigen worden gereden, dit is een fietspad.

Van eerder genoemde spoorbrug tot aan het Smal Weesp (uitsluitend aan de oostzijde) hebben alleen de leden van de Algemene Weesper Hengelaars Bond het looprecht

- *Het looprecht geldt niet voor de maanden april, mei en juni*
- *Op dit deel geldt een minimummaat voor snoekbaars van 55 cm*

AUHV.nl - Algemene Utrechtse Hengelaars Vereniging:

Merwedekanaal van de noordelijke aansluiting met het Amsterdam-Rijnkanaal in Utrecht tot de rivier de Lek in Nieuwegein. *Het is om privacyredenen verboden te vissen in de onmiddellijke nabijheid van woonboten.*

Hengelsportvereniging Ons Genoegen Woudenberg:

Valleikanaal vanaf de Rijksweg A-28 te Leusden tot aan de spoorlijn Utrecht-Arnhem Het is toegestaan de Langesteeg met de auto in te rijden tot aan de brug over het Valleikanaal - Staatsbosbeheer verleent de houder van deze viswaterlijst en de VISpas het recht om de gronden die zijn aangegeven op de website www.hsvwoudenberg.nl te betreden, uitsluitend voor de hengelsport

- *Nachtvissen in het Valleikanaal is het gehele jaar toegestaan doch uitsluitend met een speciale nachtvisvergunning van HSV Ons Genoegen*
- *Er geldt een meeneemverbod van welke vissoort dan ook groter dan 15 cm*

Hengelsportvereniging De Rietvoorn (Veenendaal):

Valleikanaal vanaf de Nederrijn tot aan de spoorlijn Utrecht-Arnhem

Alleen leden HSV de Voorn te Rhenen:

Valleikanaal (Bisschop Davidsgriфт)

Het loopprecht langs de noordzijde vanaf de Nederrijn tot aan de Grebbesluis

*Bij het vissen in het **Valleikanaal** is het verboden gebruik te maken van vaartuigen of obstakels in de watergang te plaatsen, zich met fietsen, bromfietsen, auto's en andere vervoermiddelen op de onderhoudspaden te begeven, dan wel genoemde vervoermiddelen daar te parkeren, zich met honden op de onderhoudspaden te begeven*

FLEVOPOLDERS

Sportvisserij MidWest Nederland:

De vaarten en tochten in de Flevopolders **B D** De vaarten zijn hieronder nader gespecificeerd.

Vaartplas - *nachtvissen verboden*

Zuigerplas - *nachtvissen verboden*

Wateren in de oostelijke Flevopolder: *Vissen met de derde hengel is niet toegestaan in de sierwateren in de plaatsen, uitgezonderd Almere*

Reigerplas **B D**

Hoge Vaart **B D** van gemaal Colijn bij Ketelhaven tot de Hoge Knarsluis bij de Knardijk

Hoge Dwarsvaart **B D** van de Hoge vaart tot gemaal Lovink bij Harderhaven

Lage Vaart **B D** van gemaal Colijn bij Ketelhaven tot de Lage Knarsluis bij de Knardijk

Lage Dwarsvaart **B D** van de Lage Vaart tot gemaal Wortman bij Lelystad-Haven

Larservaart **B D** van de Lage Vaart tot de Larsertocht

Oostervaart **B D** van de Lage Vaart tot voorbij het industrieterrein Oostervaart te Lelystad

Swifervaart **B D** van de Lage Vaart tot Swifterbant

Wateren in de zuidelijke Flevopolder: *Vissen met de derde hengel is niet toegestaan in de sierwateren in de plaatsen, uitgezonderd Almere*

Hoge Vaart **B D** van gemaal de Blocq van Kuffeler tot de Hoge Knarsluis bij de Knardijk

Lage Vaart **B D** van gemaal de Blocq van Kuffeler tot de Lage Knarsluis bij de Knardijk

Nachtviszones Flevopolders:

Er is in Flevoland een aantal zones waar u het gehele jaar kunt nachtvisseren met een vistentje, mits u in het bezit bent van een nachtvistoestemming. Vissen met een derde hengel kan hier ook, mits u in het bezit bent van de derdehengel-toestemming. Beide toestemmingen zijn verkrijgbaar via de website van Sportvisserij MidWest Nederland.

- 1) Lage Vaart, Trekweg vanaf viaduct N 702 tot aan de Vaartplas in Lelystad (in de Vaartplas zelf is nachtvisseren verboden)
- 2) Hoge Vaart, het gedeelte langs de Groenlingweg in Almere (achter de vuilnisbelt)
- 3) Lage Vaart, Lage Vaartbos het gedeelte langs het Rodemijnsteenpad (parallel aan de Dronterweg) in Lelystad
- 4) Aangewezen zones op het Weerwater
- 5) Aangewezen zones op de Noorderplassen
- 6) Aangewezen zones op de Leeghwaterplas
- 7) Lage Vaart, de zone gelegen langs het Rietveldpad en de Vaartsluisweg, tussen de N702 en de sluis tussen de Hoge en de Lage Vaart (tegenover industriegebied 'de Vaart')
- 8) Hoge Vaart, de zone langs de Trekvogelweg, het gedeelte tussen de N 702 en de ophaalbrug naar de Noorderplassen
- 9) Hoge Vaart ter hoogte van de Elburgerweg
- 10) Lage Vaart ter hoogte van het Lisdodde pad
- 11) Noordertocht ter hoogte van de Plavuizenweg
- 12) Lage vaart, gedeelte achter de Mc Donalds in Lelystad

RANDMEREN

Sportvisserij MidWest Nederland:

**Gooimeer , Eemmeer , Nijkerkernauw , Nuldernaauw ,
Wolderwijd , Veluwemeer , Drontermeer **

HSV Hoop op Geluk:

Strook buitendijks water aan de voet van de zeedijk Nijkerkernauw en Wolderwijd tussen de mondingen van de Laak en de Schuitenbeek

RECREATIEPLASSEN

Alleen voor leden AWHB en AHV: **14. Vinkeveense- en Proosdijerplassen**
- Zie aparte vergunning voor bijzondere bepalingen perceel 14

RIVIEREN EN ZIJTAKKEN

Gewestelijke Pachtcommissie Utrecht:

Rivier de Vecht vanaf de Weersluis te Breukelen tot aan de Alambertskade te Vreeland, de rechterzijde van de rivier (de zijde van het Zandpad)

Rivier de Vecht onder Breukelen, de percelen kadastraal bekend gemeente Breukelen-Nijenrode, sectie B, nrs. 587, 1794, 3101, 3103, 3104 en 3106 (Breukelen Weersloot/Breukelen Olifant)

Algemene Weesper Hengelaars Bond:

Rivier de Vecht van Muiden tot aan de Garstenmolen aan de Vreelandseweg bij Nigtevecht

Fortgrachten Fortgrachten Hinderdam, uitloper van de Vecht

Heerlijkheidswater deel van de Vecht bij Hinderdam

De gracht van het lunet en om het fort Hinderdam en voorts van een gedeelte van de rivier de Vecht bij het fort, een en ander zoals door grenspalen is afgebakend

AUHV.nl - Algemene Utrechtse Hengelaars Vereniging:

Rivier de Vecht tussen de Weerdsuis in Utrecht en partycentrum 'de Nieuwe Olifant' tussen Maarssen en Breukelen uitgezonderd het gedeelte (ter halve breedte, rechts), onder Oostwaard van de uitwatering van de polder van Westbroek of het Rechthuis van Zuijlen, tot de brug, in het Zandpad tussen Oostwaard en Maarssen

HSV Hilversum:

Rivier De Vecht vanaf de Alambertskade t/m de monding van het boezemkanaal **De Nes** - *Nachtvissen is alleen toegestaan voor leden van HSV Hilversum met een nachtvisvergunning*

AUHV.nl - Algemene Utrechtse Hengelaars Vereniging:

Kromme Rijn Tussen het Ledig Erf in Utrecht tot 40 meter voor de brug in de Odijkerweg in Odijk. *Voor de gehele Kromme Rijn geldt verbod om snoekbaars mee te nemen - Verbod vanuit een vaartuig te vissen*

Oude Rijn: zie Sportvisserij Zuidwest Nederland, blz 219

VAARTEN

Sportvisserij MidWest Nederland op machtiging van De Combinatie van Binnenvissers te Kudelstaart:

Ringvaart van de Haarlemmermeerpolder. Let op: het meenemen van snoekbaars is beperkt tot maximaal 1 stuks per dag

Het is verboden te vissen 75 meter ten westen en 50 meter ten oosten van het gemaal Cruquius en tussen mijlpaal 21,5 en 21,8

- *Het is toegestaan te vissen met ten hoogste twee hengels, waarvan één hengel beaasd moet zijn met een aangewezen aassoort*
- *Wedstrijden mogen uitsluitend worden gehouden met schriftelijke toestemming van Sportvisserij MidWest Nederland. Aanvragen op www.viswedstrijdaanvragen.nl*
- *Een overzicht van de wedstrijden waarvoor Sportvisserij MidWest Nederland toestemming heeft gegeven, vindt u op www.sportvisserijmidwestnederland.nl*
- *Tijdens viswedstrijden waarvoor Sportvisserij MidWest Nederland toestemming heeft gegeven, mag op het daartoe uitgezette parcours uitsluitend worden gevestigd door de deelnemende wedstrijdvisser*

WATEREN PER GEMEENTE

Gemeente Aalsmeer

HSV Vislust te Aalsmeer:

Oosteinderpoel gelegen tussen de Jac. Taxkade, de Ringvaart Haarlemmermeer, Pontweg en Oosteinderweg en voorzover eigendom van de gemeente Aalsmeer of de Vereniging tot Behoud van Natuurmonumenten

De sierwateren van de gemeente Aalsmeer uitgezonderd het water aan de Machineweg tussen de Hornweg en de Oosteinderweg

- *Het is verboden zich op de akkers te begeven*

- *wedstrijden te houden zonder schriftelijke toestemming van B & W Aalsmeer*

De Horn- en Stommeerpolder

De Molenvliet

De Oosteinderpolder

de Schinkelpolder

Freesiatocht

Het Boezemwater

Mendeltocht

Stommerkade

Wilgentocht

Alleen voor leden van HSV Vislust Aalsmeer: **Westeinderplassen**

Gemeente Alkmaar

HSV De Karper te Bergen:

Bergermeer

HSV Alkmaar e.o. te Alkmaar:

Schermerpolder Noorder-, Zuider- en de Laanvaart

Het gemeentewater van Alkmaar Vissen in de sloot langs de Ommering is alleen toegestaan vanaf de stadzijde

Zandput

- *Parkeren in het gras aan de oever van de Laanderweg is verboden*
- *Voeren is verboden*
- *Het gebruik van (voer) bootjes is verboden*

Middentocht vanaf de Geestmolen tot aan de M.L. Kingweg in het vm waterschap Egmondermeer

Krommesloot tot aan de brug bij de volkstuinten

Bergervaart vanaf het Noordhollands kanaal tot aan de Viaanse molen

Gemeente Almere

HSV Ons Genoegen te Almere

- *Voor alle wateren van HSV Ons Genoegen geldt: gebruik van leefnet is niet toegestaan (voor wedstrijden kunt u bij de HSV een ontheffing aanvragen)*
- *per persoon maximaal 5 dode zoetwatervissen*
- *Maximaal 1 snoekbaars per persoon*
- *voor het organiseren van wedstrijden en evenementen dient toestemming te zijn gegeven door HSV Ons Genoegen Almere:*

Weerwater    uitgezonderd Haddock zeilschool en de skibaan

Leeghwaterplas   

Noorderplassen    uitgezonderd de gedeeltes tussen de bebouwing

Alle sierwateren binnen de gemeentegrenzen van Almere. Let op

nachtvissen met een schuilmiddel is niet overal toegestaan, neem hiervoor contact op met HSV Ons Genoegen te Almere.

De Rechte Wetering langs de A6   

De Lange Wetering   

Kromme Wetering   

Insteekhaven   

Alleen voor leden van de vliegvisclub Almere: Kromslootpark

Gemeente Alphen a/d Rijn

HSV Alphen te Alphen a/d Rijn:

Zegerplas en de **sierwateren in het Zegerplasgebied Zuid** (te noemen de Bijlen) gelegen in de polder Oudshoorn en de Kortsteekterpolder te Alphen a/d Rijn

De Rijnhaven in de polder Kerk en Zanen te Alphen aan de Rijn

HSV De Brasem te Ter Aar:

De Kromme Aar te Alphen a/d Rijn

Zie ook Sportvisserij Zuidwest Nederland:

Aarkanaal  

Aarlanderveense Wetering tussen de Nieuwkoopseweg en de Treinweg te Aarlanderveen

Molenboezem vanaf de Kortsteekerweg 2 tot aan de Oude Rijn  

Gemeente Amersfoort

HSV Amersfoort:

De Eem - *Het is verboden te vissen op roofvis*

Stadswateren Amersfoort ingedeeld per wijk:

Industriegebied "Calveen"

De aaneengesloten watergangen naast de volgende wegen: Astronaut,
Oude Zevenhuizerstraat, Ruimtevaarder, Ariane

Stadskern

Het gedeelte van de Heiligenbergerbeek vanaf de stuw nabij de Kinderboerderij/
Vosheuvelbeek via de duiker onder de Ringweg Randembroek tot Stadsring
- *Ter bescherming van Park Randenbroek is bevissing uitsluitend vanaf zijde
Rubensstraat toegestaan*

Flierbeek van Ringweg Randenbroek tot Stadsring

Oostelijke Singelgracht van Monnickendam tot stuw bij Koppelpoort

De Eem van Koppelpoort tot 40 meter bovenstrooms uitmonding Valleikanaal
(Tjalkweg)

Soesterkwartier

Vijver en watergang Vreeland-volkstuinen

Vijver en watergang Dreef

Vijver Noorderwierweg (Puntenburg)

De Koppel

Vijver Keerkring

Schothorst

Watergangen gelegen naast de volgende wegen:

Klarissenstraat, Iskanderpad, Heer Halewijnpad, Balladelaan, Avalonpad,

Klaartje Donzepad, Kanteklaarpad, Goedroenstraat, Roderikweg, Jerolimodreef.

Liendert

Watergang naast Albatrosstraat

Vijver waterwin-gebied Liendert, hoek van Randwijcklaan

Rustenburg

De aaneengesloten watergangen naast de volgende wegen:

Singel langs spoorlijn Apeldoorn/Deventer, de Graafdreef, Jonkmandreef,

Groene steeg, Reinten dreef, Senfpad, watergang Van Randwijcklaan

Kattenbroek

Watergang naast Het Masker

Watergang naast Laan der Hoven

Hoogland

Vijver De Bik

Vijver Berkenlaan

Watergang naast Rondweg Noord

Water De Biezen watersteeg

Nieuwland

Vijver Zoetegaarde, Nieuwlandseweg

Vijver Waterjuffer, Posthoornslak

Vathorst

De aaneengesloten watergangen naast de volgende wegen:

Durgerdamhaven, Elburgstraat, Genemuidengracht, Harderwijkade,

Laakboulevard, Muidenkade, Vollenhovekade, Volendamkade, Kolhornkade,

Huizenkade, Markenhaven, Zwartsluiskade, Makkumgracht, Schellingwoudegracht

Beide zandputten aan de zuidzijde van de Rijksweg A1

(autosnelweg Hoevelaken-Eemnes)

- *Het is verboden vanaf de walkant aan de zijde van de autosnelweg te bevissen*
- *Het is verboden auto's in de (directe) nabijheid van de waterkant en voorbij aanwezige hekken en omheiningen te parkeren*
- *Het maken van vuur, en het gebruik van barbecues alsmede het achterlaten van afval is verboden*
- **Extra aandacht:** *Met verwijzing naar de punten 4 en 6 van de algemene bepalingen kan, als deze bepalingen worden overtreden en/of vernielingen aan afrasteringen en hekken worden aangericht, de verhuurder de huur beëindigen*
- *Sportvissers, denk hier eens goed over na en laat het zover niet komen*
- *Het is hier uw eigen belang en dat van uw medesportvissers*

Gedeelte van de **Wijde Wetering** vanaf de Achtereemlandse wetering tot de Slaagse Wetering

Zeldertse Wetering

Slaagse Wetering

Achter Eemlandse Wetering tot de aansluiting met de Haarsewetering.

Gedeelte van de **Malewetering** vanaf het gemaal bij de fietsbrug aan de Eem tot de afbuiging van de Malewetering in noord-oostelijke richting.

Gedeelte van de **Malewetering** vanaf de Bunschoterstraat tot de Zevenhuizerstraat

Industrieterrein Isselt

2 Regenwatervijver

Watergang naast Heliumweg

Watergang naast Fluorweg Het is verboden te vissen op roofvis

- Het is verboden motorvoertuigen en bromfietsen in de berm te plaatsen

Buitensingels vanaf Koppelpoort tot aan Monnickendam (1600 meter)

- Het is verboden te vissen op roofvis.

Gedeelte **Heiligenbergerbeek** vanaf de Lockhorsterweg tot de Vosheuvelbeek.

Gedeelte **Heiligenbergerbeek** over een lengte van 200 meter ten zuiden van de Ooievaarhorsterbrug.

Industriegebied "De Hoef"

De watergangen en vijvers gelegen naast de volgende wegen: Basicweg,

Computerweg, HardwareWeg, Hoefseweg, Outputweg, Plotterweg, Terminalweg.

Het Valleikanaal Het gedeelte vanaf rijksweg A28 tot aan de duiker bovenstrooms bij de Eem - Zie voor de rest van het Valleikanaal en bepalingen bij de wateren van Sportvisserij MidWest Nederland regio Randmeren verderop in dit boekje

De **Vosheuvelbeek**

Gemeente Amstelveen

Amsterdamse Hengelsport Vereniging (AHV):

Voor alle wateren van de AHV geldt: De nummers bij de wateren corresponderen met de nummers op de AHV waterkaart - In alle in deze vergunning genoemde wateren geldt:

- Gevangen vis die ter consumptie wordt behouden dient onmiddellijk te worden gedood, of de nodige verzorging te worden gegeven;*
- Tijdens viswedstrijden die door de AHV zijn georganiseerd of waarvoor door de AHV een wedstrijdvergunning is afgegeven, mag op het daartoe uitgezete parcours uitsluitend worden gevestigd door de deelnemende wedstrijdvisser;*
- Minimummaat snoekbaars in alle AHV wateren is 55 cm;*

En het is verboden:

- Meer dan 1 snoek per persoon per dag te behouden;*
- Met motorvoertuigen parken, voet en /of fietspaden te berijden, tenzij hiervoor ontheffing is verleend op enigerlei wijze;*
- Niet haaks (recht vooruit) op / vanaf de oever te vissen;*
- Lijnen verder uit te varen dan de werpafstand van de hengel / molen combinatie toelaat;*
- Aanwijzingen van visserijwetcontroleurs en Buitengewoon Opsporings Ambtenaren van de AHV niet op te volgen;*

- Een elektronische beetverklikker te gebruiken binnen een straal 100 meter vanaf de bebouwing;
- Open vuur te maken, te hebben of te houden;
- Om op enigerlei wijze in de wateren waar de AHV visrechthebbende is het visrecht economisch te benutten (bijvoorbeeld als visgids)
 - Hiervan kan worden afgeweken indien een ontheffing is verleend door het AHV bestuur (voorwaarden verkrijgbaar bij de AHV)
 - Een ontheffing heeft een geldigheidsduur van maximaal 1 jaar en hier zijn voorwaarden aan verbonden;
- De verbodsbepalingen te overtreden die bij individuele benoemde wateren zijn genoemd.

“Het vissen met een drijvende broodkorst is toegestaan. Voorkom echter te allen tijden dat (water)vogels uw aas oppakken en zich vasthaken. Wie op onverantwoorde wijze handelt, vist onsportief”

07. Sierwateren van de gemeente Amstelveen gelegen tussen de Nesserlaan, Rotterdamseweg, Kalfjeslaan, Amsterdamseweg, Handweg en Bovenkerkerweg

- Uit overwegingen van piëteit is het verboden te vissen in de wateren rond de begraafplaats Zorgvlied. Het is verboden te vissen in de volgende wateren:
- Vijver ingesloten door de Benderslaan, v.d. Leeklaan, Boksdooornlaan en Hortensialaan
- Vijver ingesloten door de Haagbeuklaan, Populierenlaan, Abelenlaan en Notenlaan
- Het Broersepark
- Vijvers 'De Braak' en de 'Doorbraak' en de vijvers in het Van Leerpark
- Vijver gelegen langs Laan Walcheren lopende vanaf Selderust naar de Ruijschlaan tot aan het houten bruggetje
- Vijver gelegen ten zuiden van de Kalfjeslaan, tussen de Ringvaart van de Middelpolder en Amstelrade
- Vijver lopende vanaf Uilenstede onder de Prof. E.M. Meijerslaan door tot aan de Saskia van Uijenburgweg (de vijver langs de Saskia van Uijenburgweg mag wel bevestigd worden)
- Alle vijvers gelegen in het park achter de Meander
- Vijver gelegen aan de noordzijde van het Streekziekenhuis Amstelveen
- Vijver bij verpleeghuis 'De Helpende Hand'
- Vijvers gelegen tussen Poortwachter, Grote Beer, Brink, Schanshoek en Marskramer
- het is verboden de beplantingen te betreden en /of te graven of spitten in de gazons (openbaar groen)

08. De Bovenkerker Polder te Amstelveen

09. De Nooderlegmeer Polder en De Thamerpolder onder Amstelveen en Uithoorn

Bijzondere bepalingen perceel 09.: ringvaart Noorder Legmeerpolder:

Vergunning is verleend tot het zich bevinden aan de ringvaart bekend als de

'Vuurlijn'. Toegang - alléén voor leden - uitsluitend door de aanwezige doorgangen

- Het belopen van de dijk is verboden

Gemeente Amsterdam

Amsterdamse Hengelsport Vereniging (AHV):

Voor alle wateren van de AHV geldt: De nummers bij de wateren corresponderen met de nummers op de AHV waterkaart - In alle in deze vergunning genoemde wateren geldt:

- *Gevangen vis die ter consumptie wordt behouden dient onmiddellijk te worden gedood, of de nodige verzorging te worden gegeven;*
- *Tijdens viswedstrijden die door de AHV zijn georganiseerd of waarvoor door de AHV een wedstrijdvergunning is afgegeven, mag op het daartoe uitgezete parcours uitsluitend worden gevestigd door de deelnemende wedstrijdvisser;*
- *Minimummaat snoekbaars in alle AHV wateren is 55 cm;*

En het is verboden:

- *Meer dan 1 snoek per persoon per dag te behouden;*
- *Met motorvoertuigen parken, voet en /of fietspaden te berijden, tenzij hiervoor ontheffing is verleend op enigerlei wijze;*
- *Niet haaks (recht vooruit) op / vanaf de oever te vissen;*
- *Lijnen verder uit te varen dan de werpafstand van de hengel / molen combinatie toelaat;*
- *Aanwijzingen van visserijwetcontroleurs en Buitengewoon Opsporings Ambtenaren van de AHV niet op te volgen;*
- *Een elektronische beetverklikker te gebruiken binnen een straal 100 meter vanaf de bebouwing;*
- *Verboden om open vuur te maken, te hebben of te houden;*
- *Om op enigerlei wijze in de wateren waar de AHV visrecht hebbende is het visrecht economisch te benutten (bijvoorbeeld als visgids)*
 - *Hiervan kan worden afgeweken indien een ontheffing is verleend door het AHV bestuur (voorwaarden verkrijgbaar bij de AHV)*
 - *Een ontheffing heeft een geldigheidsduur van maximaal 1 jaar en hier zijn voorwaarden aan verbonden;*
- *De verbodsbepalingen te overtreden die bij individuele benoemde wateren zijn genoemd.*

"Het vissen met een drijvende broodkorst is toegestaan. Voorkom echter te allen tijden dat (water)vogels uw aas oppakken en zich vasthaken. Wie op onverantwoorde wijze handelt, vist onsportief"

23. Recreatiegebiederplas

24. De wateren gelegen in de volgende recreatiegebieden van het

Groengebied Amstelland: *Het is verboden te vissen vanaf de zwemplekken of in het watervan de zwemplakken welke zijn gemarkeerd - Het is verboden om bij het vissen gebruikt te maken van een (vis)tent - Uitsluitend een paraplu zonder zijflappen is toegestaan*

- **De Hoge Dijk**

- **De Gaasperzoom**
- **De Middelpolder inclusief Elsenhove**
- **Penbos**
- **Duivendrechtsepolder onder Amsterdam en Ouder-Amstel**

27. Weesperrekvaart en de daarmee in verbinding staande wateren van Amsterdam tot Diemen en van Diemen tot aan de Gaasp

30. De Volgermeerpolder te Amsterdam Landelijk Noord

31. De Purmerlander Polder te Purmerend begrens door de voormalige grens van Purmerend, de Wijde Wormerringvaart en Het Twiske, De Oostzanerrijweg, het Elzenveld en het Noordhollandskanaal - Bijzondere bepalingen perceel 31.: Het is verboden te vissen van 1 april tot en met 31 mei

32. De Noorder IJ Polder Plassen te Amsterdam-Noord

33. Wateren Stadsdeel Amsterdam-Noord uitgezonderd Kadoelen en Buikslot (Tuindorp Oostzaan / Oostzanerwerf / Nieuwendam / Buikslotermeer / Schellingwoude)

34. Wateren Stadsdeel Amsterdam-Centrum (Binnenstad / Grachtengordel / Plantagebuurt / Westelijke en Oostelijke eilanden inclusief het water van Het IJ)

35. Wateren Stadsdeel Amsterdam-Oost (Weesperzijde / Oosterparkbuurt / Dapperbuurt / Transvaalbuurt / Watergraafsmeer / Indische Buurt / Oostelijk havengebied / IJburg)

36. Wateren Stadsdeel Amsterdam-Zuid (De Pijp / Museumkwartier / Duivelseiland / Willemspark / Apollobuurt / Stadionbuurt / Schinkelbuurt / Hoofddorppleinbuurt / Rivierenbuurt / Buitenveldert / Prinses Irenebuurt / Zuidas)

37. Wateren Stadsdeel Amsterdam-West (Spaarndammerbuurt / Staatsliedenbuurt / Frederik Hendrikbuurt / Kinkerbuurt / Overtoom / Admiralenbuurt / Hoofdwegen Mercatorbuurt / Surinameplein / Bos en Lommer / dorp oud Sloterdijk inclusief de vijver in het Westerpark)

38. Wateren Stadsdeel Amsterdam Nieuwwest (Slotermeer / Geuzenveld / De Eendracht / Slotervaart / Overtoomse Veld / Nieuw Sloten / Osdorp / De Aker / Inclusief de Osdorper Polder en de Brettenzone)

41. Oude Houthaven

Algemene Weesper Hengelaars Bond:

Gaasp te Driemond (gemeente Amsterdam), vanaf de Geinbrug (raai 52.5) tot de Gaasperbrug (raai 71.4 op de grens van de gemeenten Amsterdam en Diemen)

HSV Landsmeer-Den IJp:

Buikslotermeerdijk

Het Zwet (nabij Zunderdorp)

Kadoelen en Banne Buikslot, begrens door ringweg A10, Noordhollands Kanaal, Buikslotermeerdijk, Landsmeerderdijk (met uitzondering Wilmkebreek) en riviertje het Twiske

Landsmeerderveld, begrensd door van Beekstraat, Noordhollands Kanaal, Marssloot (ringweg A10) en riviertje het Twiske

De Kadoelerbreek (bij het watergemaal)

De Nieuwe Gouw (binnen de gemeente Amsterdam)

Buiksloterkanaal

Buiksloterveerhaven

Distelhaven

Johan van Hasseltkanaal-West

Papaverkanaal

Gemeente Baarn

HSV de Snoekbaars Baarn-Soest:

Grote zandput aan de noordzijde van de Rijksweg A1

- *De zuidelijke oever mag niet betreden worden*
- *Het is verboden de auto mee te nemen naar de waterkant*
- *De toegang tot het viswater dient te geschieden vanaf het Zuidereinde en niet vanaf parkeerplaats 'De Haar'*

De waterplas ten noorden van de Geeren- en Drakenburgerweg te Baarn (Beltgat)

Eemdal parallel en langs de Bestevaerweg

De vijver gelegen aan de Oosterstraat te Baarn

De twee vijvers aan de Koekoeksbloemlaan te Baarn

Praamgracht, vanaf de Koningsweg/Hessenweg tot aan de uitstroming in de Eem in de gem. Baarn.

HSV Amersfoort:

Haarse wetering, gedeelte vanaf het Zuidereind tot aan de Zonseweg, gelegen langs de weilanden van de heer Th.A. van Paridon, Eemstraat 19, 3741 AB Baarn

- *Deze toestemming is alleen geldig voor de leden van 16 jaar en ouder.*
- *De landerijen van de heer Th.A. van Paridon mogen alleen via de ingang aan de Zonseweg betreden worden (niet aan het Zuidereind)*

Gedeelte **Haarse Wetering** parallel liggend aan de Amersfoortseweg

- *De bepalingen zoals gesteld voor de wateren van HSV Amersfoort in de gemeente Amersfoort gelden ook hier*
-

Gemeente Barneveld

Sportvisserij MidWest Nederland:

Het recreatieplas Zeumeren te Voorthuizen  

- *Men dient zich te onthouden van alle handelingen die kunnen leiden tot het verstoren van flora en fauna*
- *in het bijzonder dient de broedkolonie van oeverzwaluwen te worden ontzien*

- ook vissers mogen zich niet binnen de afzetting van deze broedkolonie ophouden
- Als het viswater met ijs is bedekt mag niet worden gevestigd en is het verboden het ijs stuk te slaan
- Aanwijzingen van de terreinbeheerder moeten direct worden opgevolgd

De houder van een Nachtvistoestemming:

- dient in het bezit te zijn van een geldige VISpas
- dient gebruik te maken van een van de op de kaart aangegeven visoevers
- mag gedurende maximaal drie achtereenvolgende nachtperiodes gebruik maken van dezelfde visstek
- de omgeving mag geen hinder ondervinden van de aanwezigheid van nachtvisser
- dient, ingeval hij met de auto komt, vóór 22.00 uur op het gebied aanwezig te zijn
- het maken of aanleggen van een kampvuur/barbecue is verboden

Per nachtvistoestemming mag gebruik gemaakt worden van één schuilmiddel ('vistent') onder de volgende voorwaarden:

- uitsluitend houders van een geldige nachtvistoestemming die actief vissen mogen in of nabij de vistent aanwezig zijn
- vistent is slechts toegestaan in donkergroene, bruine of camouflage kleur
- de afmetingen van de vistent zijn maximaal (lxb) 2,80m x 2.20m
- afval dient in de vistent bewaard te worden en na afloop mee naar huis genomen te worden
- Bij overtreding van de voorwaarden volgt inname van de nachtvistoestemming en komt betreffende persoon gedurende drie jaren niet in aanmerking voor een nachtvistoestemming.

Gemeente Beemster

HSV De Ringdijk te Beemster:

Polder De Beemster gelegen langs Oudendijk vanaf de brug bij cafe Geel tot aan de brug van de E10weg van het waterschap

- In verband met de verkeersveiligheid is het verboden te vissen vanaf de bermen van de volgende wegen: Schermerhornerweg; Rijperweg; Zuiderweg; Oosthuizerweg vanaf de Middenweg tot de Purmerenderweg. Eveneens mag er niet worden gevestigd langs de 2 snelwegen die De Beemster doorkruisen (N244 en A7)
- Honden en andere dieren mogen niet worden meegenomen

Sportvisserij MidWest Nederland en Hoornse Hengelaars Bond:

Beemsterringvaart 

Korsloot tussen Schardam en Beets 

Sportvisserij MidWest Nederland:

Het Wijd van Spijkerboor 

Gemeente Bergen

HSV De Karper te Bergen:

De wateren gelegen binnen de grenzen van de vm. gemeente Bergen (NH) met uitzondering van de Banscheiding

Gemeente Beverwijk

HSV Kennemerland te Beverwijk:

De verbindingskanalen gelegen tussen de forten St. Aagtendijk en Fort Veldhuis (Fortgaten 1 t/m 7)

- *Voor de westoever van de Fortgaten geldt een gesloten tijd van 15 maart tot 15 juli*

Golfbaan Groene Oostrand de wateren om de golf baan en in de Groene Oostrand

- *In de Ringsloot mag alleen vanaf de westoever gevestigd worden*

- *Het gebruik van vaartuigen is in de Ringsloot niet toegestaan*

- *Het is niet toegestaan om met auto's het land op te rijden*

- *Vissers die troep achterlaten, vernielingen aanrichten, de natuur verstoren of zich anderszins misdragen lopen kans op royement*

Het water rondom het sportcomplex Aagtenbos

Vijvers Beverwijk aan: Laan der Nederlanden; Laan van Blois; Irislaan; Plesmanweg; Zeestraat bij het oostelijke viaduct. De vijver in het Willem Alexanderplantsoen, de Stationsvijver, de waterpartijen in Westertuinen en de waterpartijen in park Overbos

De Beverwijkse Broekpolder

Gemeente Biddinghuizen

Hengelsportbond IJsselmeerpolders/HSV Lelystad: *nachtvissen binnen de bebouwde kom is het gehele jaar verboden* **Dorpsbos en IJsaan**

Gemeente De Bilt

AUHV.nl - Algemene Utrechtse Hengelaars Vereniging:

de Gracht van **fort Voordorp** aan de Voordorpsdijk te Utrecht

- *Er mag alleen vanaf de openbare weg (Voordorpse dijk) worden gevestigd, dus niet vanaf de toegangsweg of achter de toegangshekken van het fort.*

De toegang naar het fort moet (auto)vrij worden gehouden

Gewestelijke pachtcommissie Utrecht:

Wateren in recreatiegebied Gagelbos voor zover eenvoudig bereikbaar vanuit de berm van de openbare weg en/of de fietspaden (zie kaartje)

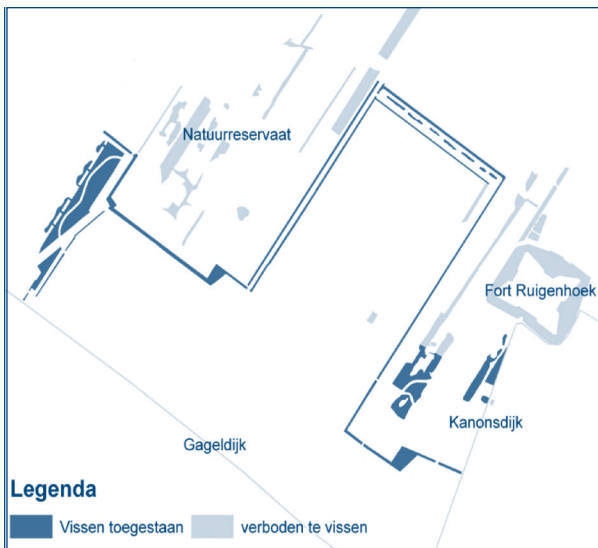
- *gebruik van tenten en windschermen niet toegestaan*

- *aanwezigheid hond niet toegestaan*

- *verboden waterplanten te verwijderen*

- *verboden vogels te verstoren*

- *verboden viswedstrijden of andere hengelsportevenementen in groepsverband te houden*
- *verboden te vissen in de fortgracht van Fort Ruigenhoek*



HSV De Bilt:

Groene Dijk, tussen Ruigenhoeksedijk en Achterweteringseweg kad. bekend gemeente Maartensdijk, sectie K 683 en 977

Alleen voor leden HSV De Bilt: **Biltse Grift tussen Universiteitsweg en landgoed Vollenhoven**, kad. bek. Gemeente De Bilt, sectie C 1044 en 1933 (A28)

Gemeente Bloemendaal

HSV Haarlem e.o.

- *Voor alle wateren van HSV Haarlem e.o. geldt: In de wateren gemarkeerd met een sterretje (*) is nachtvisserij het gehele jaar toegestaan, maar buiten de maanden juni, juli en augustus uitsluitend aan leden van HSV Haarlem e.o.*
- *De nummers voor de wateren komen overeen met de nummers op de waterkaart van HSV Haarlem e.o.:*

65. * Brouwersvaart vanaf Rollandpad tot de Hospesbrug

Het is hier verboden te vissen vanuit een tentje - nachtvisserij verboden

66. Vijvers langs de Van Wickevoort Crommelinlaan

67. Zanderijvaart c.a. in Vogelen-zang

Gemeente Bodegraven-Reeuwijk

AUHV.nl - Algemene Utrechtse Hengelaars Vereniging:

Meijepolder, scheislotten en wetering achter de boerderijen

- Bij betreden van het perceel eerst melden bij de bewoner

1. Meije 63 camping 'de Hollandse boerderij' W.J. Bakker
2. Meije 65 J.P. de Jong
3. Meije 69 t/m 75 J. Th. V.d. Maat
4. Meije 97 boerderij 'Vlijt & Zorg' J.A. Leliveld
5. Meije 99 t/m 101 R.H.E.M. Kooyman
6. Meije 107 A. Verbree
7. Meije 113 H.C. Streng
8. Meije 119 Ministerie van E.L.I.
9. Meije 123 Ministerie van E.L.I.
10. Meije 125 C.W. de Goeij
11. Meije 129 A.J. de Jong

Zie ook Sportvisserij Zuidwest Nederland:

Reeuwijkse Hout

Gemeente Bunnik

Zeister Hengelaars Vereniging:

De Kromme Rijn vanaf 40 meter beneden de Zeisterbrug in Odijk tot de uitmonding van de Langbroekerwetering

- Het is verboden om snoekbaars mee te nemen

- Het is verboden vanuit een vaartuig te vissen

AUHV.nl - Algemene Utrechtse Hengelaars Vereniging:

Plas Vechten in Bunnik, toegankelijk vanaf de Mereveldseweg in Utrecht

Gemeente Bunschoten

HSV de Snoekbaars Baarn-Soest:

Kleine Waai bij de Boerderij Hoolwerf onder Eemdijk

De Eem strekkende 40 meter boven de mond van het Valleikanaal tot het Eemmeer.

Waaikolk het vis- en looprecht van de waaikolk te Bunschoten, perceel kad.

Bekend gem. Bunschoten sectie G nr. 608, gelegen 100 meter ten zuiden van de "Kleine Waai" en 300 meter ten zuiden van Eemdijk nr. 125

Sportvisserij MidWest Nederland:

De binnen de bebouwde kom van de gemeente Bunschoten gelegen openbare wateren in eigendom van de gemeente - Er mag slechts worden gevist met één hengel en aangewezen aassoorten

HSV Amersfoort:

Bikkersvaart en Waai bij het gemaal Eemdijk

Frans Jacobswetering

- *De bepalingen zoals gesteld onder de wateren van HSV Amersfoort in de gemeente Amersfoort gelden ook hier*

Gemeente Castricum

HSV De Sander te Akersloot:

De wateren gelegen in de voormalige Binnengeesterpolder te Akersloot, waaronder de Strammer en de Strammersloot

HSV Limmen, HSV Castricum en HSV De Sander te Akersloot:

Dusseldorpervaart het Stet te Limmen

Schulpvaart tussen Somerwegh en de N203

Laandervaart van Oosterzijweg tot A9

Startingervaart van A9 tot Dorregeest

Molentocht van Overdie tot Noordermolen Akersloot

Mientsloot en Verlengde Mientsloot van Kerkemeer tot Noordermolen

Het Die (Overdie) en Slikkerdie plassen bij A9, geen looprechten!

Krommesloot van Slikkerdie tot Kerkemeer

Koningsmeer van motel Akersloot tot Starting

Westertocht van Schulpvaart tot spoorweg alleen bevisbaar bij boerencamping

Uitwatering aan de Fielkerweg (Akersloot) van Starting tot Limmegat

Wateren in de gemeente Limmen aan de Clusiuslaan en de Vijverlaan

uitgezonderd de vaart langs de A9 en de beide Kerkemeren te Akersloot

HSV Castricum te Castricum:

De vijvers gelegen in de gemeente Castricum met uitzondering van de Stationsvijver **B D**

- *Er mag alleen vanaf de grasbermen worden gevis*
- *Het vissen vanaf particuliere erven, bruggen, beplantingen en voerplaatsen is niet toegestaan*
- *Voor de vijver aan de M.H. Tromplaan is het niet toegestaan om te vissen vanaf het terrein van bejaardentehuis De Santmark*
- *Bij de vijver Hendriksveld/Laan van Albert's Hoeve/C. Ruyslaan is het verboden om te vissen vanaf het terrein van de Eendenkooi en vanaf het schapenweiland*

Het water De Kroft **B D**

- *Er mag alleen in de oorspronkelijke tankval worden gevis*
- *De toevoersloot en de aangrenzende wateren, op het gebied van natuurstichting De Hooge Weide, zijn verboden terrein*

HSV Limmen, HSV Castricum en HSV De Sander te Akersloot:

Klemeer en Kleimeertocht van Dusseldorpervaart tot Schulpvaart, geen looprechten!

Gemeente Den Helder

HSV Den Helder te Den Helder - Nachtvissen in de wateren van HSV Den Helder is alleen toegestaan in de wateren welke langs de openbare weg te bevissen zijn.

Informatie over nachtvissen van HSV Den Helder, zie

hsvdenhelder.mijnhengelsportvereniging.nl

Noordhollands Kanaal beginnend bij het Marine Museum in het Werfkanaal tot de grensscheiding tussen de gemeente Den Helder en gemeente Zijpe

Balgzandkanaal en Spuikanaal

Koopvaarders Binnenhaven vanaf de brug in Willemsoord tot de Koopvaarderschutsluis te Den Helder

Stadsgracht Den Helder vanaf Fort Erfprins, via de Prins Willem-Alexandersingels, Kerkgracht, Loodsgracht etc. tot en met de Basinggracht

Werfkanaal Den Helder vanaf het Marine Museum in het Werfkanaal tot de brug in Willemsoord

Polder Het Koegras: Doggersvaart - Korte Vliet - Middenvliet - Schoolvaart - Langevliet - Callantsogervaart - Hecazijvliet (oude gedeelte Van Foreestenwegdam Oogduyne) - De Slenk te Julianadorp en het gedeelte tussen de Langevliet

Erfprinsgrachten

De wateren in de stadsgedeelten De Schooten en Nieuw Den Helder

De Liniewateren vanaf de brug in de Huisduinerweg tot de brug in de Schootenweg

Gemeenten Diemen en Ouderamstel

Amsterdams Hengelsport Vereniging:

13. Polder Groot Mijdrecht ten noorden van de provinciale weg N201 - Bijzondere bepaling perceel 13.: *het is verboden om in de wateren ten zuiden van de provinciale weg N201 roofvis in bezit te hebben*

18. Abcoudermeer vanaf het viaduct van de snelweg A2 tot waar het Gein in De Angstel stroomt

20. De Amstel van Amsterdam tot aan "Huis ter Lucht" vlakbij de brug van vrouwenakker (het v.m. Amstel-Drechtkanaal, onder de gemeenten Amsterdam, Amstelveen en Uithoorn, inclusief de Duivendrechtsevaart

21. De Ouderkerkerplas te Ouderkerk a/d Amstel *Bijzondere bepalingen perceel 21: Het is verboden te vissen vanaf de zwemplekken of in het water van de zwemplekken welke zijn gemarkeerd*

- Het is verboden te vissen in het water van de Ouderkerkerplas van 15 oktober tot 15 april. Uitgezonderd: het gedeelte water gelegen tussen de lange loopsteiger en de zwemplekken (denoordzijde / kleine deel van de Ouderkerkerplas)

- *Het is verboden om bij het vissen gebruikt te maken van een (vis)tent. Uitsluitend een paraplu zonder zijflappen is toegestaan.*

Amsterdamse Hengelsport Vereniging:

15. De zuidelijke helft van **De Winkel** van de Stokkelaarsbrug tot aan Hoeve Abcouderzicht

16. De Westelijke helft van **De Waver, De Rijke Waver** en de noordelijke helft van **de Oude Waver**

17. De Bullewijk van de Amstel tot de voetangelbrug. De Holendrecht van de voetangelbrug tot het Abcoudermeer inclusief de Holendrecht en Bullewijkerpolder tot het viaduct van de snelweg A2

19. De Angstel vanaf villa Groenewoud (km17.6) tot waar deze in Het Gein stroomt

22. Sierwateren gelegen binnen Ouderkerk a/d Amstel en Duivendrecht (onder gemeente Ouder-Amstel) inclusief de polder Nieuw Bullewijk

26. Gemeentewateren Diemen uitgezonderd sportpark "De Diemen"

Gemeente Dronten

Hengelsportbond IJsselmeerpolders/HSV Lelystad

- *Nachtvissen binnen de bebouwde kom is het gehele jaar verboden:*

Noorderhaven, Middenhaven, De Zate, Riettocht

Water in de Gilden en de Munten

Gemeente Edam - Volendam

HSV Edam '68 te Edam:

De wateren van de gemeente Edam - Volendam

De wateren van de Zuidpolder, langs de Roelof Bootstraat in Edam en langs het Edammer- en Volendammerpad

Gemeente Ede

Overkoepelende Hengelsport Ede (vereniging O.H.E.):

Wateren binnen de gemeente Ede, met uitzondering van de de privé vijver aan de Raadhuislaan te Ede, en de wateren gelegen op het defensie terrein te Harskamp

- *Het is verboden drijvend te vissen en vis mee te nemen*
 - *Beperkt voeren is toegestaan*
 - *Gebruik van aardappelen en kleurstof in het voer en aas is verboden*
 - *Het is verboden gemotoriseerde voertuigen (waaronder ook bromfietsen) te parkeren binnen de parken. Een uitzondering geldt voor het plaatsen van bromfietsen op het plantsoen grenzend aan de Veenderweg te Ede. Parkeren dient te geschieden op de daartoe door de gemeente opengestelde openbare parkeerplaatsen*
-

Gemeente Eemnes

HSV de Snoekbaars Baarn-Soest:

Opgaande Wetering langs de Kerkweg (Eemnes I nr 479)

Eemdal parallel en langs de Bestevaerweg.

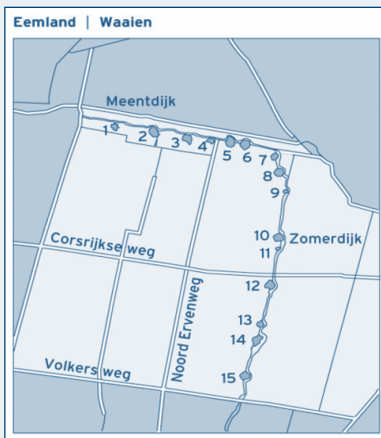
HSV Hilversum:

Nieuwe Wetering tussen de Eemnesserwaard en de Stammeweg (Eemnes I nr 78)

Noord-Midden Wetering voor wat betreft de kopeinden nabij de Cors Rijkseweg en nabij de Volkersweg

Oude Wetering tussen de Anna Louwenweg en Rijksweg A1 (Eemnes I nr 431)

Zuid-Midden Wetering; het betreft het zuidelijke kopeinde nabij de Anna Louwenweg, ter hoogte van het perceel Eemnes I 426



De Waaijen 1 t/m 15 in de Eemnesserpolder (zie kaartje)

- In de Waaijen 5 t/m 14 is het verboden te vissen van 1 maart t/m 1 augustus i.v.m. broedseizoen. In de Waaijen 7 t/m 14 mag uitsluitend met kunstaas en/of vlieghengel worden gevestig
- Het is verder verboden:
 - zich met fietsen, bromfietsen, auto's en andere vervoermiddelen op de onderhoudspaden en dijktaluds te begeven dan wel te parkeren
 - wormen te spitten of te verzamelen
 - anders dan vanaf de via de Zomerdijk en Meentdijk bereikbare oevers te vissen. Alleen bij Waaij 2 kan tevens van de vissteiger worden gevestig
 - kampvuren te maken
 - 's nachts te vissen
 - tenten of windschermen te plaatsen
 - enig vaartuig, inclusief bellyboat te gebruiken

- *viswedstrijden te houden*
- *overmatig te voeren*

Gemeente Egmond

HSV De Vroegte Wint te Heiloo:

Vijver De Broekertjes, gelegen aan de Zeeweg (richting Egmond) nabij de Rinnegommerlaan

HSV Alkmaar eo te Alkmaar:

Hoevervaart vanaf de Kalkovenbrug tot Egmond aan de Hoef

Egmonderbinnenvaart vanaf de splitsing Hoevervaart tot Egmond-Binnen

Gemeente Elburg

Hengelsportvereniging De Poepenkolck:

De Puttenerbeek vanaf de stadsgracht van Elburg tot kruising Huisweg-Oude Harderwijkerweg-Stadsweg

De Eekterbeek

Sierwateren Elburg, Alle in de Oosthoek I en II, Oostendorp West, Vrijheid en tot het waterschap Vallei & Veluwe behorende (sier)wateren gelegen in de gemeente Elburg

- *Het is verboden vis mee te nemen*

- *Het is verboden te vissen en of te voeren met vers de vase*

Hengelsportvereniging De Poepenkolck:

De stadsgracht van Elburg

Alleen leden van HSV De Poepenkolck te Elburg: Het **looprecht** aan de kanaalzijde (noordzijde) van de **strekdam in het Drontermeer**

Het natuurgebied de Goorkolk (van 1 juni tot 30 september)

- *Het is verboden om aan de Kerkdijk, richting de Goorkolk, na de wegversmalling te parkeren*

- *Nachtvissen is verboden*

De Haven en het Havenkanaal in de gemeente Elburg

Gemeente Enkhuizen

HSV Ons Genoegen te Enkhuizen:

De Visput in Enkhuizen

HSV Ons Genoegen te Enkhuizen:

Oosterhaven

Vestinggracht

De Dijk

Gemeente Ermelo

Hengelsportvereniging De Snoek te Harderwijk:

Twee vijvers aan de Oude Nijkerkerweg

Plas van Beek aan de Julianalaan

De vijver in Parc Viventra ter hoogte van de putterweg en de Smutslaan

Het is verboden vis mee te nemen of in bezit te hebben (uitgezonderd bij viswedstrijden waarvoor een vergunning is afgegeven) - Door HSV De Snoek georganiseerde activiteiten bij alle genoemde viswateren hebben te allen tijde voorrang op individuele sportvisserij. Voor informatie: www.hsvdesnoek.nl

Gemeente Graft - De Rijk

HV Zaanstreek te Zaandam & HSV Haarlem e.o.:

Knollendammervaart

Sportvisserij MidWest Nederland:

Het Wijd van Spijkerboor 

Viscollege De Hengelaar, De Rijk:

Eilandspolder

HSV Alkmaar e.o. te Alkmaar:

Schermerringvaart (incl de Vuile Graft)

Gemeente 's Graveland

HSV Hilversum:

Een gedeelte van **de sloot langs de Rade**

Hilversums kanaal en Havenarmen tot aan de Vecht

s-Gravelandsevaart tussen de Vreelandseweg en de Oud Loosdrechtsedijk

HSV Hilversum:

Gooische Vaart (Beresteinsevaart)

's Gravelandse Vaart gelegen in de gemeente 's Graveland tussen de

zuidersluis en de noordersluis, uitsluitend voor zover bereikbaar vanaf de openbare weg, dan wel met toestemming vanaf private grond

Verbindingskanaal tussen het Hilversums kanaal en de Wijde Blik

(nabij de Zuwebrug)

Wegslot langs de noordzijde van de weg Hilversum-Vreeland (N201)

van hmp 0.0 tot hmp 1.3 tot circa 12,5 meter uit de kant

Wegslot gelegen aan de zuidzijde van de weg Hilversum-Kortenhoef

(N201) van hmp 3.4 tot hmp 5.5 tot circa 7,5 meter uit de kant

Kantsloot langs de Kortenhoefsedijk in Kortenhoef

Kantsloot langs het Moleneind in Kortenhoef

Bruggevaart (verbindingsvaart) tussen het Moleneind en de Wijde Blik

HSV Naarden - Bussum:

's-Gravelandsevaart langs de Loodijk vanaf de gemeente Weesp tot in de gemeente Hilversum

- Alle gevangen vissen dienen direct in hetzelfde water te worden teruggezet

Gemeente Haarlem

HSV Haarlem e.o. - *Voor alle wateren van HSV Haarlem e.o. geldt: In de wateren gemarkeerd met een sterretje (*) is nachtvisserij het gehele jaar toegestaan, maar buiten de maanden juni, juli en augustus uitsluitend aan leden van HSV Haarlem e.o. - De nummers voor de wateren komen overeen met de nummers op de waterkaart van HSV Haarlem e.o.:*

1. * **Leidsche Vaart** vanuit Haarlem tot de limietpaal (200 m. voorbij station Lisse)
2. * **Houtvaart**
3. **Bermsloten langs Westelijke Randweg** voorzover deze vrij toegankelijk zijn
4. * **Brouwersvaart vanaf de Hospesbrug** - *Nachtvisserij is verboden van de Hospesbrug tot de volgende brug (N208)*
5. **Rollandsvaart**
6. * **De Delft**
7. **Vijver aan de Heussenstraat** - *Voeren is verboden, voerkorf is wel toegestaan*
8. **Sloten om het Pim Mulier sportpark**
10. * **Jan Gijzenvaart**
11. * **Raamsingel**
12. * **Gasthuissingel**
13. * **Kampersingel**
14. * **Zijlsingel**
15. * **Kinderhuissingel**
16. * **Nieuwe Gracht**
17. * **Schotersingel**

18. * **Kloppersingel**
19. **Spoorsloot bij het Bolwerk**
20. * **Bakkenessergracht**
21. * **Zuider Buiten Spaarne, Jaagpad** *vanaf het hek Zuid Schalkwijkerweg tot aan de molen is nachtvisserij verboden*
22. * **Binnen Spaarne**
23. * **Noorder Buiten Spaarne**
24. * **Burgwal**
25. * **Heerensingel**
26. * **Oostersingelgracht** bij de Amsterdamse Poort
27. * **Zomervaart**
28. * **Gouwwetering**
31. **Put van Vink** bij de brug Schalkwijk/Heemstede
32. * **Europavaart**
- 32a. * **Sierwateren bij Engelandlaan en -park** - Nachtvisserij verboden
33. * **Amerikavaart**
34. * **Sierwater in Molenwijk**
35. * **Molenplas**
36. **Meerwijkplas.** *Pas op: zeer gevaarlijke bodem!*
37. **Zuidpoelplas**
38. * **Boerhaavevaart**
39. * **Fuikvaart**
40. **Zuiderplas** Nachtvisserij verboden
41. **Zuidervaart**
42. **Charta Zevenenzeventigvaart**
43. **Dietrich Bonhoeffervaart**
46. * **Werkhaven van Haarlem**
51. **Wateren in de Hekslootpolder** - *Tijdens het nachtvisserij is alleen een paraplu (met wrap) toegestaan - motorboten zijn niet toegestaan; boten mogen niet op de oever worden achtergelaten.*
52. **Wateren langs de Slaperdijk en Vergierdeweg** - *rondom begraafplaats verboden te vissen*
53. **Fortgracht gelegen langs de Nieuwe Rijweg**, vanaf het Noorder Buiten Spaarne tot aan de bebouwing van Spaarndam, echter alleen vanaf de berm van de Nieuwe Rijweg
54. **Boezemkanaal en maalboezem van het gemaal te Spaarndam**, voorzover vrij toegankelijk - *Vissen vanuit vaartuigen is niet toegestaan*
55. **Buiten-IJ te Spaarndam** tot 211 meter, gemeten vanuit de grote sluis in noordelijke richting en vandaar langs een denkbeeldige lijn naar de bebouwing van Spaarndam.

- 56. Wateren in de Veerpolder** uitgezonderd in het zwemgedeelte - *Tijdens het nachtvisseren is alleen een paraplu (met wrap) toegestaan - motorboten zijn niet toegestaan; boten mogen niet op de oever worden achtergelaten.*
- 68. De wateren in het recreatiegebied Spaarnwoude** (uitgezonderd De batterij in Halfweg en het Vogelmeertje aan de Kerkweg in Spaarnwoude)
- *Tijdens het nachtvisseren is alleen een paraplu (met wrap) toegestaan*
- *motorboten zijn niet toegestaan; boten mogen niet op de oever worden achtergelaten.*

Uitsluitend voor leden van HSV Haarlem e.o.: 30. * Sierwater Reinaldapark (Leonard Springerlaan)

Gemeente Haarlemmerliede

HSV Haarlem e.o.

- *Voor alle wateren van HSV Haarlem e.o. geldt: In de wateren gemarkeerd met een sterretje (*) is nachtvisseren het gehele jaar toegestaan, maar buiten de maanden juni, juli en augustus uitsluitend aan leden van HSV Haarlem e.o.*
- *De nummers voor de wateren komen overeen met de nummers op de waterkaart van HSV Haarlem e.o.:*

44. * Buitenliede

45. * Amsterdamse Vaart

47. Water van fort De Lie en aangrenzende wateren

48. * Binnen Liede

49. Water van fort Penningsveer en Wateren Zuider Parkwijk Polder

- *tenten verboden*

50. * Mooie Nel

96. Kom van 'Sugar City' (voormalige suikerfabriek) te Halfweg

De machinetocht gelegen naast de Machineweg voor zover bereikbaar vanaf de openbare weg

Molenwetering

Gemeente Haarlemmermeer

HSV Haarlem e.o. - *De nummers voor de wateren komen overeen met de nummers op de waterkaart van HSV Haarlem e.o.:*

97. Hoofdvaart m.u.v. 50 meter uit de gemalen Leeghwater en De Lijden

98. Lissertocht

99. Vennepertocht

100. Bennebroekertocht

101. Kruisvaart m.u.v. het gedeelte Cruquius-Spieringweg

102. Vijfhuizertocht

103. Spaarnwoudertocht

- *Het is in de wateren 97 t/m 103 uitsluitend toegestaan te vissen met ten hoogste 2 hengels beaasd met aangewezen aassoorten*

- *Het gebruik van gemotoriseerde boten of jetski's is verboden*

De gemeentewateren in de gemeente Haarlemmermeer: Badhoevedorp, Hoofddorp (exclusief de Hoofdvaart), Lisserbroek, Nieuw-Vennep en Zwanenburg

De voorvijver en de sierwateren in het wandelbos te Hoofddorp m.u.v. het sierwater grenzend aan het hertenkamp

Het sierwater in het wandelpark te Nieuw-Vennep (Zuid) m.u.v. het water grenzend aan het hertenkamp

De wateren in het Haarlemmermeersebos (bij Hoofddorp) m.u.v. de zgn. spartel- of speelvijver

Het Voor- en Achterkanaal langs de geniedijk te Hoofddorp, vanaf de Spieringweg tot de bovensluis bij het fort te Rijsenhout, vzw bereikbaar vanaf de openbare gronden

- *Het is verboden te vissen vanaf invalidevisplaatsen in het Haarlemmermeersebos zonder in bezit te zijn van een hiervoor vereiste vergunning*

- *In het Haarlemmermeersebos zijn motorboten niet toegestaan*

Plas Toolenburg ten zuiden van Hoofddorp

Gemeente Harderwijk

HSV De Snoek:

Stadsingels: **Diepe Gracht, Friesche gracht, Nieuwe Weibeek, singel Sint**

Jansdal zijde Westerheemweg van Sint Janshof tot de stuw, singels in

Stadsweiden, Stadsdennen, Sypel en Drielanden en vijver Wittenhagen

Vissershaven

Lelyhaven

Lorentzhaven

- *Vissen in de nabijheid van de woonboten is verboden, alleen vissen vanaf de steigers*

- *Het is verboden te vissen vanaf de brug over de Diepe Gracht, vanaf de parkzijde aan de Diepe Gracht en het gazon rondom huize randmeer, Westeinde*

- *Het is verboden vis mee te nemen of in bezit te hebben (uitgezonderd bij viswedstrijden waarvoor een vergunning is afgegeven)*

- *Door HSV De Snoek georganiseerde activiteiten bij alle genoemde viswateren hebben te allen tijde voorrang op individuele sportvisserij*

- *Voor informatie: www.hsvdesnoek.nl*

Gemeente Harenkarspel

HSV Langedijker Sportvissers e.o.:

Recreatiemeer van Dirkshorn

Heemtmeer

- *In het Heemtmeer is het vissen vanuit een bootje niet toegestaan*
- *In verband met een rustgebied voor flora en fauna mogen er geen visactiviteiten plaatsvinden aan de noord- en westzijde van het Heemtmeer*

Boezemwater van de Raakmaatboezem waartoe behoren de Ringvaart van de Woudmeerpolder vanaf het Waartje, de Ringsloot van de Slootwaardpolder en de Boomervaart bij Waarland tot aan het Kanaal Alkmaar (Omval)-Kolhorn **Polder Valkoog** waartoe behoren De Wielen bij Sint Maarten, de polderwateren, de haven van Dirkshorn en de ringvaart tot Groenveld

Polder Geestmerambacht waartoe behoren de polderwateren, het Stroeterwiel, de Burger Wielen en het eerste wiel ten noorden hiervan langs de Westfrieze Zeedijk (bij Dijkstraal), alsmede de gemeente wateren in Warmenhuizen, Dirkshorn en Tuitjenhorn.

De Polders Woudmeer, Speketer en Slootwaard waartoe behoren de polderwateren, de Molensloot en de gemeentewateren in Waarland

Gemeente Heemskerk

HSV Het Snoekje te Heemskerk:

De gemeente waterlopen en vijverpartijen binnen de gemeente Heemskerk

Het plan Assumburg

De wateren in Heemskerkse deel **Broekpolder**

- *Bij het nachtvisseren is het plaatsen van (vis) tenten e.d. niet toegestaan*
- *Nachtvisseren is uitsluitend toegestaan in de Steenstraparkvijver en de grote Brandweervijver*
- *Vissers die vuurtjes stoken, vuilnis achterlaten, de natuur dan wel buurtbewoners verstoren zullen geschorst dan wel geroeyerd worden*

De Vuurlinie-fortgaten 5, 6 en 7: zie gemeente Beverwijk

Gemeente Heemstede

- *Bij het nachtvisseren is het plaatsen van tenten e.d. verboden*

HSV Haarlem e.o. - *Voor alle wateren van HSV Haarlem e.o. geldt: In de wateren gemarkeerd met een sterretje (*) is nachtvisseren het gehele jaar toegestaan, maar buiten de maanden juni, juli en augustus uitsluitend aan leden van HSV Haarlem e.o. - De nummers voor de wateren komen overeen met de nummers op de waterkaart van HSV Haarlem e.o.:*

1. * Leidsche Vaart
2. * Houtvaart
70. * Glipper Zandvaart
71. Höckervaart
72. Water van Van Schie
73. * Van Merlenvaart
74. Kom ten noorden van de Sportparklaan (alleen achter de bushalte)
75. * Kees van Lentsingel
76. Sierwater ten noord-westen van de Willem Denijslaan en dat bij de Provinciënlaan
77. * Heemsteeds Kanaal
79. * Zandvaart
80. Bleekersvaart
81. * Crayenestervaart
82. * Bronsteevijver
83. * Bronsteevaart
84. * Wagnervaart

Gemeente Heerhugowaard

HSV VIOD Heerhugowaard:

Voor de wateren van VIOD geldt: het is verboden te voeren of te vissen met pinda's

Vijvers en grachten in eigendom van de gemeente Heerhugowaard gelegen in het stedelijk gebied van Heerhugowaard

Polder Heerhugowaard en voormalige polder Veenhuizen m.u.v. het water zover gelegen binnen een afstand van 100 m uit het erf van de Veenhuizermolen aan de Veenhuizerkade 3 en het meertje gelegen aan de Schoutenbosweg.

Spoorsloten langs de lijn Alkmaar - Schagen tussen km-paal 31.750 en km-paal 37.000. En langs de lijn Alkmaar - Hoorn tussen kmpaal 7.400 en km-paal 10.250

De waterpartijen gelegen in Stad van de Zon *Het is in de periode van 1 april tot 1 oktober verboden te vissen in het park van Luna, in het water gelegen aan het dagrecreatiestrand tot de waterskilift "skeef".*

HSV De Niedorpen te Niedorp:

Ringvaart van de Heerhugowaard vanaf de Schapenweg tot aan de brug in de Provinciale weg naar Schagen bij het Niedorper Verlaat

Skarpetten

Wester Langereis, vanaf het Grote Mallegat tot de Schapenweg

Korte Langereis, vanaf het Grote Mallegat tot tet Kleine Mallegat

Het water vanaf het **Kleine Mallegat** in zuidwestelijke richting gelegen tussen de polder De Berkmeer en de polder Veenhuizen tot de Waarddijk bij de vijf molens

Langereis, vanaf het voormalig stoomgemaal te Aartswoud tot de brug in de

Provinciale Weg en tot het Groot Mallegat

HSV Alkmaar te Alkmaar op machtiging van Sportvisserij MidWest Nederland:

Wedstrijden mogen uitsluitend worden gehouden met schriftelijke toestemming van HSV Alkmaar

Ringvaart Heerhugowaard  vanaf de Broekerhoek tot aan de Huigendijk

Ringvaart Heerhugowaard  van Rustenburg tot de spoorbrug bij de Plempdijk

Gemeente Heiloo

HSV De Vroegte Wint te Heiloo:

De voormalige Oosterzijpolder

Boekelermeerpolder

Vennewaterspolder

Sammerspolder, Baafjespolder en de polder Het Maalwater.

Vijvers en watergangen in de gemeente Heiloo

Gemeente Hillegom

HSV Haarlem e.o. - *Voor alle wateren van HSV Haarlem e.o. geldt: In de wateren gemarkeerd met een sterretje (*) is nachtvisserij het gehele jaar toegestaan, maar buiten de maanden juni, juli en augustus uitsluitend aan leden van HSV Haarlem e.o. - De nummers voor de wateren komen overeen met de nummers op de waterkaart van HSV Haarlem e.o.:*

- 1. * Leidsche Vaart** vanuit Haarlem tot de limietpaal (+ 200 m. voorbij station Lisse)
Alle wateren in de gemeente Hillegom welke bereikbaar zijn vanaf de openbare weg
-

Gemeente Hilversum

HSV Hilversum:

Hilversums kanaal en **Havenarmen** tot aan de Vecht

Gemeente Hollands Kroon

HSV Vischlust te Barsingerhorn:

De wateren in het **voormalig waterschap Schagerkogge**

De wateren in het **voormalig waterschap Schrinkkaagpolder**

HSV De Snoek te Wieringen:

De diverse kogen op Wieringen gelegen langs de binnenzijde van de Rinkeweelsedijk en Marsedijk te Wieringen tussen km. 14.986 en km. 16.400 - aan de noordwestzijde en zuidoostzijde van de Rijksweg 9 tussen km. 17.300 en km. 21.200 - de dijkspuit "Het Kraaiegat" gelegen ten zuiden van de Rinkeweelsedijk te Wieringen

Voorboezem in de polder Waard Nieuwland op Wieringen

Stroeëruitwatering lopende in zuidwestelijke richting vanaf Rijksweg 9 nabij km.

17.300 naar de Burger(weg) over een lengte van 325 m

HSV De Niedorpen te Niedorp:

Grote Kolk, zijnde het water van het voormalig boezemgemaal te Lutjewinkel af tot de voormalige Boerensluis in de Westfrieze Omringdijk

Kleine Kolk. Beide kolken gelegen in het HHS Hollands Noorderkwartier

Rietput Braaksluis

Kromme Gouw

De poldersloten, gelegen in het voormalig waterschap De Nedorperkogge

Inlaatsloot Leijerdijk tussen Leijerdijk en de Nedorpervaart ter hoogte van kmpaal 17, Leijerdijk nr. 20

De Rijd vanaf de Nedorpervaart tot en met de Vijverweg, uitgezonderd haven De Rijd

Nedorper polder sloot evenwijdig ten zuidwesten van de Terdiekerweg, tussen de Provinciale weg N242 en de Unjerweg

Sportvisserij MidWest Nederland op machtiging van de Noord Hollandse Bond

Beroepsvissers:

Kanaal Stolpen - Schagen  **en Schagen - Kolhorn**  tussen het Noordhollands Kanaal en de Waardpolderbrug te Kolhorn

Kanaal Alkmaar (Omval) - Kolhorn  inclusief het **Kolhornerdiep**  tussen de Waardpolderbrug en de doorvaart naar het Waard-Groetkanaal

Het kanaal Oudkarspel-Kolhorn  tussen de brug in de Oosterweg te Nieuwe-Niedorp en het Kolhornerdiep

HSV 't Voorntje te Wieringerwaard:

Polder Wieringerwaard vanaf gemaal Molenweg t/m de Uitwateringsluis te Wieringerwaard

HSV Den Helder te Den Helder - *Nachtvissen is alleen toegestaan in de wateren welke langs de openbare weg te bevissen zijn.*

Polder Anna Paulowna (o.a. Molenvaart / Zandvaart / Middenvliet / Balgkanaal)

Anna Paulowna de overige wateren die eigendom zijn van het waterschap

Van Ewijcksvaart vanaf de ophaalbrug te Kleine Sluis tot op 20 meter uit het binnenfront van de Van Ewijcksluis te Van Ewijcksluis

Boezem van de Zijpe (Hooge Oude Veer) tussen Oude Sluis en de ophaalbrug te Kleine Sluis

HSV Hollands Kroon - *Het is verboden om op of in de wateren van HSV Hollands Kroon op welke wijze dan ook het visrecht economisch te benutten - In de haven van Middenmeer en de Wieringerwerfvaart verboden te vissen met kunstaas, dode vis of een stukje vis:*

Het Amstelmeer

De wateren in de Wieringermeer: **Den Oeverse Vaart, Sloopvaart, Nieuwe Sluizervaart, Medemblickervaart, Lage Kwelvaart, Hoekvaart, Wieringerwerfvaart, haven van Middenmeer**

Alleen voor leden van HSV Hollands Kroon: **Het Waard- en Groetkanaal, Amstelmeerkanaal en Westfriese Vaart**

Gemeente Hoorn

Hoornse Hengelaarsbond (HHB) te Hoorn:

De wateren binnen de gemeentegrenzen van Hoorn  

Oosterpolder  

Gemeente Houten

AUHV.nl - Algemene Utrechtse Hengelaars Vereniging:

2e "Tweede" Veld tussen Ravense Wetering en Amsterdam-Rijnkanaal.

Benoemd en onbenoemd water binnen rondweg van Houten, waaronder Imkersplas, Kooikerplas, Rietplas & Oosterlaakplas

- In de plassen is het verboden te vissen in de zwemgedeelten

- Het is verboden te vissen vanaf de eilandjes in de plassen, dit zijn vogelbroedgebieden.

Benoemd en onbenoemd water direct aan de buitenzijde van de rondweg Houten,

waaronder de "omgelegde" Houtense Wetering langs de Staart, Weide- & Biezenvelden - *Langs de rondweg in Houten tussen de wijk de Haag en de Weide- en de Biezenvelden is het mogelijk te vissen, het is echter absoluut verboden om daar een auto te parkeren.*

Water in de bedrijventerreinen Rondeel en De Rede

Inundatiekanaal tussen Schalkwijkse Wetering en 't Werk aan de Korte Uitweg in Tull en 't Waal - *Het vissen vanaf de oevers van de Waalseweg is verboden*

Inundatiekanaal tussen 't Werk aan de Korte Uitweg richting Fort Honswijk tot 50 meter voor het fort Werk a/d Snel.

Ravense Wetering, parallel lopend aan het Merwedekanaal, tussen forten Lunetten in Utrecht en snelweg A-12.

Gracht om Fort 't Werk aan de Korte Uitweg in Tull & 't Waal.

Gemeente Huizen

HSV Naarden - Bussum:

De singels in de wijken Huizermaat, Bovenweg, Stad en Lande, de Bijvanck. Aanloophaven

- Alle gevangen vissen dienen direct in hetzelfde water te worden teruggezet

Gemeente IJsselstein

Gewestelijke Pachtcommissie Utrecht:

Rivier de Hollandse IJssel beginnende boven oostwaarts van het land van IJsselstein en strekkende beneden westwaarts tot aan de Negen Viertelen te Hekendorp

AUHV.nl - Algemene Utrechtse Hengelaars Vereniging:

Hollandse IJssel, de gekanaliseerde Hollandse IJssel vanaf de Geinbrug tot Knollemanashoek

Stadsgrachten van IJsselstein


Gemeente Kaag en Braassem

Sportvisserij MidWest Nederland

- *Het is toegestaan te vissen met ten hoogste twee hengels, waarvan één hengel beaasd moet zijn met een aangewezen aassoort*
- *Wedstrijden mogen uitsluitend worden gehouden met schriftelijke toestemming van Sportvisserij MidWest Nederland. Aanvragen op www.viswedstrijdaanvragen.nl*
- *Een overzicht van de wedstrijden waarvoor Sportvisserij MidWest Nederland toestemming heeft gegeven, vindt u op www.sportvisserijmidwestnederland.nl*
- *Tijdens viswedstrijden waarvoor Sportvisserij MidWest Nederland toestemming heeft gegeven, mag op het daartoe uitgezette parcours uitsluitend worden gevestigd door de deelnemende wedstrijdvisser:*

Braassemermeer 

De Hemmen 

De Oude Wetering  tussen Braassemermeer en de Ringvaart van de Haarlemmerpolder

De Drecht 

Woud Wetering  lopende van het Paddenpad (hoek Wijde AA en Braassemermeer) tot aan de brug bij Woubrugge

Heimanswetering  van de brug te Woubrugge tot aan de Oude Rijn in Alphen a/d Rijn

De Leidsche vaart  tussen Braassemermeer en Aarkanaal

Amstel-Drechtkanaal  van de sluis tot Huis ter lucht

Hengelaarsbond voor Leiden e.o. (aangesloten bij Sportvisserij Zuidwest Nederland):

Bruine Wetering  

Does vanaf de brug te Hoogmade tot aan de Doespolderwetering  

Doespolderwetering  

Grote Wijde Aa  

Killetje  

Kleine Wijde Aa **B D**

Kromme Does **B D**

Noord Aa vanaf de Kromme Does tot aan de A4 te Hoogmade. **B D**

Paddegat **B D**

Voorwatering te Hoogmade **B D**

Zomersloot vanaf de Oude Ade bij landbouwer Versteeg tot de Koppoel te

Rijpwetering **B D**

Gemeente Katwijk

HSV Brittenburgh:

Gemeentewateren van Katwijk

Zie ook Sportvisserij Zuidwest Nederland.

Gemeente Landsmeer

HSV Landsmeer-Den IJp:

IJperveld begrensd door Oostzanerrijweg, Achterdichting, Noordhollands Kanaal, van Beekstraat en bebouwde kom van de gemeente Landsmeer

Twiskerringvaart

Landsmeerderveld begrensd door van Beekstraat, Noordhollands Kanaal, Marssloot (ringweg A10) en riviertje het Twiske

Gemeentewater Landsmeer **D** waaronder **de Breek**, Gortesloot, Dekkersloot, Laansloot, e.a. - *In gemeentewater binnen de bebouwde kom van de gemeente Landsmeer mag het gehele jaar dag en nacht worden gevist*

Gemeente Langedijk

Sportvisserij MidWest Nederland en HSV Alkmaar e.o en Langedijker Sportvissers e.o:

De wateren van het recreatiemeer Geestmerambacht

- *Op het recreatiemeer zelf (de Zomerdel) is bij het gebruik van een boot alleen een elektromotor toegestaan*
- *In het Lamslik mag alleen gevist worden vanaf de daarvoor bestemde vissteigers en de kade bij het sluisje*
- *In de randwateren, gelegen om het recreatiegebied Geestmerambacht, mag alleen gevist worden vanaf de oevers aan de zijde van het recreatiegebied*

HSV Langedijker Sportvissers e.o.:

Polder Geestmerambacht, waartoe behoren de polderwateren, het Oosterdelgebied en de gemeentewateren van Broek op Langedijk, Zuid- en Noord-Scharwoude, Oudkarspel, St.Pancras en Koedijk-noord

- *Het is verboden om op de landerijen te lopen*
- *Voor het Oosterdel, (het natuurgebied in beheer van Staatsbosbeheer) geldt verder nog dat men in dit gebied alleen vanuit een bootje mag vissen waarbij het gebruik van een verbrandingsmotor (benzine of diesel) niet is toegestaan*
- *Verder mag hier 's nachts niet worden gevist*

Het Uitwateringskanaal van de Polder Geestmerambacht

De haven van Broek op Langedijk

Het Waartje te Oudkarspel

Gemeente Leiden

Hengelaarsbond voor Leiden e.o. (aangesloten bij Sportvisserij Zuidwest Nederland):

Kanaal De Korte Vliet

Nieuwe Rijn en Schiekanaal vanaf de Rijn bij de Spanjaardsbrug tot aan de uitmonding in de Vliet bij Cronesteyn (Lammenbrug)  

Zijl vanaf Leiden (Spanjaardsbrug) tot Huize De Eenzaamheid bij de Kagerplassen  

Zie ook Sportvisserij Zuidwest Nederland

Gemeente Leiderdorp

Hengelaarsbond voor Leiden e.o. (aangesloten bij Sportvisserij Zuidwest Nederland):

Does vanaf de brug te Hoogmade tot aan de Doespolderwatering  

Dwarswetering vanaf de Zijl tot de Does  

Stroomsloot  

Zie ook Sportvisserij Zuidwest Nederland

Gemeente Lelystad

Hengelsportbond IJsselmeerpolders/HSV Lelystad - *Nachtvissen binnen de bebouwde kom is het gehele jaar verboden:*

Het Havendiep vanaf de instroom in de Lage Dwarsvaart met inbegrip van de waterpartijen gelegen achter de Schoener en Tjalk  

Het Bovenwater gelegen in Lelystad-Haven, het waterdeel dat tussen de bebouwing aanwezig is - *uitgezonderd het deel tussen de Knardijk en jachthaven de Grutten*  

De Zate  

Dorpsbos  

Het water gelegen achter **'t Kofschip**  

Het water gelegen langs **de Houtribdreef**  

Het water gelegen langs **de Westerdreef**  

IJsbaan  

Industrieterrein Oostervaart  

Middenhaven  

Noorderhaven  

Riettocht  

Water in de Gilden  

Water in de Munten  

De wateren in de woonwijken Gondel en Schouw  

De wateren in de woonwijken Jol en Punter  

De wateren in de woonwijken Botter, Schoener en Tjalk  

De wateren langs de Middendreef en Stationsdreef  

De wateren die de Zuiderzeewijk omringen  

De wateren langs de Polderdreef  

De wateren gelegen langs de Runderweg  

De wateren gelegen in de Atolwijk  

De wateren langs de Kustdreef  

De wateren langs de Zuigerplasdreef  

De wateren langs de woonwijken Zoom en Horst  

De wateren langs de Oostranddreef  

De wateren gelegen in de Waterwijk  

De wateren gelegen in de Landerijen  

De wateren gelegen in de Landstrekenwijk  

Looprecht langs de Lage Vaart ter hoogte van industrieterrein Flevopoort I
gelegen aan de oostzijde van de Lage Vaart, tussen de N302 en de Poseidonweg

Alleen voor leden van Hengelsportbond IJsselmeerpolder/HSV Lelystad:
Het Bovenwater gelegen in Lelystad-Haven het waterdeel tussen de Knardijk
en jachthaven de Gnuten.

Gemeente Leusden

HSV Amersfoort - *De bepalingen zoals gesteld onder de wateren van HSV Amersfoort in de gemeente Amersfoort gelden ook hier.*

Gedeelten van de **Heiligerbergerbeek**: De beek vanaf de Lockhorsterweg tot aan de Vosheuvelbeek - De beek aan de zuidzijde van de Ooievaarshorsterbrug (ca. 200 meter)

Gedeelte **Leusder Griff** over een lengte van 300 meter aan de westzijde van de Bavoortseweg

De Vosheuvelbeek

HSV Woudenberg:

Heiligerbergerbeek tot 200 m aan de noordzijde vanaf de Rodebrug in de Vieweg

Gemeente Lisse

HSV Haarlem e.o. - *Voor alle wateren van HSV Haarlem e.o. geldt: In de wateren gemarkeerd met een sterretje (*) is nachtvisserij het gehele jaar toegestaan, maar buiten de maanden juni, juli en augustus uitsluitend aan leden van HSV Haarlem e.o. - De nummers voor de wateren komen overeen met de nummers op de waterkaart van HSV Haarlem e.o.:*

1. * Leidsche Vaart vanuit Haarlem tot de limietpaal (= ± 200 m. voorbij station Lisse)

Gemeente Loosdrecht

Stichting Sportvisserij Breukeleveense en Loosdrechtse plassen & Sportvisserij Centrum Loosdrecht:

Loosdrechtse en Breukeleveense plassen inclusief de **Stille plas**

- *Steigers mogen niet worden betreden en/of als aanlegplaats worden gebruikt*
- *Akkers mogen niet worden betreden*
- *In de Loosdrechtse Plassen 3, 4 en 5 is nachtvisserij gedurende het hele jaar toegestaan*
- *In de noordelijke- en zuidelijke Kievitsbuurt te Breukelen mogen steigers niet worden betreden en/of als aanlegplaats worden gebruikt*
- *Akkers mogen niet worden betreden*

HSV Hilversum:

De Vuntus

Gemeente Lopik

Alleen voor leden van HSV De Lopikerwaard: Dorpskern Benschop de vijvers van het Bosplan en de overige de gem. in eigendom toebehorende wateren binnen de kern Benschop

Gemeente Muiden

Algemene Weesper Hengelaars Bond (AWHB):

Naardertrekvaart

Muidertrekvaart tussen Diemerbrug en Muiden

Gemeente Medemblik

HSV De Vergulde Haak te Abbekerk:

De vijvercomplexen aan de Lindenstraat, Parkwijk en Noordzicht

Alleen voor leden van Viscollege VNK Medemblik met toestemming van havenmeester Rob van Wieren te Medemblik conform art. 32 lid 1 van de

Havenverordening: Overlekerkanaal. Alleen voor leden van Viscollege VNK Medemblik op machtiging van Visserijbedrijf Manshanden, die het volledig visrecht huurt van de gemeente Medemblik: Oosterhaven, Middenhaven, Pekelharinghaven, Westerhaven

Gemeente Naarden

Algemene Weesper Hengelaars Bond:

Naardertrekvaart, Naarder- en Muidertrekvaart

De Pijp

Kom van Biegel Bussum

't Maatje Bussum

HSV Naarden-Bussum:

Bussummervaart

Karnemelksloot

Galgessloot de zuidzijde voor zover zij aan de Rijksweg grenst **Grachten om de forten bij de Karnemelksoot**

Oude- en Nieuwe Haven

De Baai van het recreatiegebied Het Naarderbos - *In de baai mag geen gebruik worden gemaakt van leefnetten*

Buitenvestinggracht

Binnenvestigingsgracht

Hoofd-, Ravelijns- en voorgrachten der voormalige vesting Naarden

- *Alle gevangen vissen dienen direct in hetzelfde water te worden teruggezet*

Gemeente Nederhorst den Berg

HSV Hilversum:

Horstermeerpolder en het Boezemkanaal tussen weg en Vecht

HSV De Toekomst:

Water in wijken Horne en Kuyer

Ankeveense vaart

Singels in de woonwijk Blijkpolder

Gemeente Nieuwegein

De Gewestelijke Pachtcommissie Utrecht:

Het gedeelte van de **Vaartse Rijn (Merwedekanaal)** dat gelegen is tussen de v.m. Waaikuil (Amsterdam-Rijnkanaal) en de v.m. Doorslagsebrug bij de Henkel (ex.Persil) fabriek, zijnde circa 2200 meter

De **Houtense Wetering** ten zuidoosten van het Lekkanaal voor deze binnen de

grens van de voormalige gemeente Jutphaas gelegen is, zijnde ca. 250m, tussen sluisweg en vuilcop

Houtense Wetering ten oosten van het Lekkanaal, voor zover deze binnen de grens van de vm. gemeente Jutphaas gelegen is, zijnde 250 meter en deels uitmakende van de kad. nrs. 718, 970 en 1050 van sectie D van Jutphaas. Het binnen de grens van de vm. gemeente Jutphaas gelegen gedeelte van de **Schalkwijkse Wetering**, die ruim 900 meter ten zuidoosten van de v.m. Doorslagsebrug in de Vaartse Rijn uitmondt, zijnde 600 meter **Schalkwijkse Wetering**, vanaf de Heul te Tul en 't Waal tot aan het Amsterdam-Rijnkanaal (in feite het Lekkanaal)

AUHV.nl - Algemene Utrechtse Hengelaars Vereniging:

Bij het vissen op karper in AUHV viswater moet er altijd een onthaakmat gebruikt worden!

Doorslag de zgn. "gekanaliseerde Hollandse IJssel" tussen Merwedekanaal en Hollandse IJssel in Nieuwegein

Galecopper Wetering tussen de Galecopperdijk en de Reinesteinseweg

Hollandse IJssel tussen Knollemanshoek in IJsselstein en het Merwedekanaal in Nieuwegein

Inundatiekanaal tussen forten Lunetten in Utrecht en de Ravense Wetering

Haven van de Koninginnesluizen tot de rivier de Lek

Lekkanaal tussen Amsterdam-Rijnkanaal en de rivier de Lek

Bermsloot Lekkanaal langs de oostzijde van het Lekkanaal, vanaf het Amsterdam-Rijnkanaal tot de Schalkwijkse Wetering

Merwedekanaal van de noordelijke aansluiting met het Amsterdam-Rijnkanaal in Utrecht tot de rivier de Lek in Nieuwegein - *Het is om privacyredenen verboden te vissen in de onmiddellijke nabijheid van woonboten*

kolken van de Oude Sluis in de Vaartse Rijn

Ravense Wetering langs de Ravenswade

Schalkwijkse wetering tussen het Lekkanaal en Marconibaan parallel Groenendaal.
Vaartse Rijn

HSV de Vaart-Poscar uit Nieuwegein: *Het is verboden snoekbaars mee te nemen*

De gracht rond fort Vreeswijk.

De gracht rond Fort Jutphaas (looprecht buitenzijde)

Alle singels gelegen op het industrieterrein Plettenburg / De Wiers
Sportvisserij MidWest Nederland:

De Nedereindseplas (Put van Weber) Let op: nachtvisserij in de plas is gereguleerd door middel van een beperkt aantal ontheffingen per jaar; de ontheffingen worden geloot en verstrekt door HSV De Vaart-Poscar, informatie via info@devaartposcar.nl

- *Afgeraden wordt de gevangen vis voor consumptie te gebruiken*

- *Het terrein is alleen toegankelijk tussen zonsopgang en zonsondergang*
- *Met vervoermiddelen mag men zich uitsluitend begeven op de daartoe bestemde wegen*
- *Kamperen mag uitsluitend op de aangewezen gedeeltes*
- *Honden mogen onaangelynd uitsluitend op de aangegeven plaatsen komen*
- *Het is verboden: - zich op de taluds of in plantvakken te bevinden - te varen met motorboten - te zwemmen, te baden of te duiken - open vuren te stoken (m.u.v. gastostellen)*

Alleen voor leden van de Vaart-Poscar: **De vijver in het midden van het Park Oudegein** en de kanovijver in de zuidwest hoek van het Park Oudegein

- **De vijver ten zuiden van het tennispark Hoogzandveld - De Rietput in de wijk Hoog-Zandveld** en de vijver ten zuiden van het tennispark Hoogzandveld
- **De singels in gemeente Nieuwegein** langs de geluidswal langs de A2 en de Prinsessenweg

Gemeente Nieuwkoop

HSV Vitoge te Nieuwkoop:

De Ringsloot te Nieuwkoop vanaf het Zuideinde tot de Teuntjesbrug

HSV De Brasem te Ter Aar:

De Keetsloot te Ter Aar

Sloot te Papenveer lopende langs het Kerkpad tot aan de Westkanaalweg

Gemeente Nijkerk

Hengelsportvereniging Hoop Op Geluk:

Alle wateren binnen de bebouwde kommen van de kernen van de gemeente Nijkerk zijnde: kern Hoevelaken, kern Nijkerkerveen en kern Nijkerk uitgezonderd de Arkervaart en polder Arkemheen

De westzijde van de Buitenhaven van de Arkervaart

- *Hengelsport wijkt altijd voor beroeps- en recreatiescheepvaart zowel op het water als aan de kaden*
- *Het is in de gehele buitenhaven verboden ten behoeve van de uitoefening van de hengelsport aan te meren aan steigers en dukdalven, te ankeren of steekstokken te gebruiken*
- *Het is verboden te vissen in de haven van de watersportvereniging 'De Zuidwal'*
- *Aanwijzingen van de havenmeester dienen terstond te worden opgevolgd*

Hengelsportvereniging Hoop Op Geluk:

Arkervaart *Het is in de Arkervaart verboden te vissen op- of in de directe omgeving van de Arkersluis*

- *In verband met de toepassing van milieuschadelijke stoffen is het gebruik van*

gekleurd aas en lokaas niet toegestaan. Bij twijfel is het oordeel van een HOG verenigingsfunctionaris doorslaggevend

- *Het is verboden te vissen op of in de directe omgeving van de sluis en de bruggen, m.u.v. het A28 viaduct*

De A- en B-watergangen in de polder Arkemheen, welke globaal begrensd wordt door de Laak en de Schuitenbeek

- *Aanvullende regels voor de wateren gelegen in de polder Arkemheen: Het is verboden gebruik te maken van vaartuigen of obstakels in de watergangen te plaatsen*
- *zich met fietsen, bromfietsen, auto's en andere vervoersmiddelen op de onderhoudspaden te begeven, dan wel genoemde vervoersmiddelen daar te parkeren*
- *zich met honden op de onderhoudspaden te begeven*
- *In alle bovengenoemde viswateren hebben door HSV Hoop Op Geluk georganiseerde activiteiten altijd voorrang op individuele sportvisserij*
- *Voor informatie hoopopgeluk@hoopopgeluk.nl*

Alleen leden van Hengelsportvereniging Hoop Op Geluk: Plas Watergoor

Gemeente Noordwijk

Hengelaarsbond voor Leiden e.o. (aangesloten bij Sportvisserij Zuidwest Nederland):

Dinsdagse Wetering tussen het Kruiswater en de Haarlemmertrekvaart **3** 

Maandagse Wetering tussen het Katwijkse Kanaal en het Kruiswater (samenkomst Maandagse Wetering/Dinsdagse Wetering) **3** 

HSV De Sportvisser Noordwijk:

De Schie, tussen de Nieuwe Offenweg en de Provinciale weg

De Woensdagse Wetering, tussen de Boekerslootlaan en de Provinciale weg

Het Oor, zijnde de vijver aan de Jan van Gent

De sloot langs de Duinwetering vanaf de hoek Zonnekant tot aan de hoek Northgodreef

De sloot langs de Northgodreef vanaf de hoek Duinwetering tot aan de hoek Gooweg

Alle sloten op bouwterreinen binnen de gemeente Noordwijk

Het is verboden vis, van welke soort dan ook, te vervoeren en/of mee te nemen

Gemeente Noordwijkerhout

HSV De Arnoud te Noordwijkerhout:

Haarlemmertrekvaart het gedeelte gelegen binnen de gemeentegrenzen van Noordwijkerhout

Guldemondsloot lopend van Maandagsewetering tot aan de St. Bavobrug te Noordwijkerhout

Hoofdwatergangen Noordzijderpolder

De sierwateren gelegen in het plan Mossenest tussen de Schippersvaartweg en de Wildlaan

Alle gevangen vis dient onmiddellijk in hetzelfde water te worden teruggezet, het gebruik van een leefnet is dus niet toegestaan - De aangepaste vissteiger (zuidzijde) dient vrijgehouden te worden voor rolstoel-gebruikers en hun begeleiders

Gemeente Obdam

HSV Obdam eo te Obdam:

Ringvaart van de Berkmeer vanaf het Kleine Mallegat tot aan de Trompenerbrug

Ringvaart van de Berkmeer vanaf de spoorbrug bij de Plempdijk tot en met en inclusief de scheisloot gelegen tussen de Hogeweg van Opmeer en de Spanbroekerweg van Spanbroek evenwijdig aan de Hertog Willemweg.

Wijzend het water vanaf de Trompenerbrug tot Opmeer en de Scheisloot te Opmeer

Het water in de voormalige polder De Berkmeer

Het water in de polder Obdam

Recreatieplas De Weel *in De Weel mag niet vanuit een vaartuig gevist worden*

Gemeente Oegstgeest

Hengelaarsbond voor Leiden e.o. (aangesloten bij Sportvisserij Zuidwest Nederland):

Oegstgeester Kanaal vanaf de Haarlemmertrekvaart tot de Maandagse Wetering



Zie ook Sportvisserij Zuidwest Nederland

Gemeente Oostzaan

Sportvisserij MidWest Nederland:

De wateren in het Recreatiegebied Het Twiske gelegen tussen Oostzaan en Landsmeer binnen de dijk van de Twiskerringvaart

- *Het gebied is alleen toegankelijk tussen 6.00 uur en 23.00 uur*

- *Motorboten zijn niet toegestaan, ook mag men geen motor aan boord hebben*

- *Het gebruik van lokvoer is uitsluitend toegestaan door middel van een voerkorfje*

HV Zaanstreek te Zaandam:

Polder Oostzaan, de Westplas en de **ringvaart van het Twiske**, voorzover gelegen in de polder Oostzaan, uitgezonderd het afgebakende gedeelte in de onmiddellijke nabijheid van het watergemaal - Nachtvissen is niet toegestaan

Knollendamervaart

Zuidwestplas

Ringvaart Twiske voorzover gelegen in de polder Oostzaan, uitgezonderd het afgebakende gedeelte in de onmiddellijke nabijheid van het watergemaal

De Banne Wormer, Jisp en Neck

Noorder Twiske omvat de oostelijke zijde van de Noorder Twiske vanaf de Twiskebrug tot aan het sluisje bij Purmerend, de westelijke zijde behoort bij de polder Oostzaan

Noorderringsloot Wijde Wormer

Ganzensloot in Neck

Eerste Zuiderringsloot of Heerenhuissloot Wijde Wormer

Tweede Zuiderringsloot in Wijde Wormer

Derde Zuiderringsloot in Wijde Wormer

Zaanwater

Polder Westzaan

Wateren Zaanstad

Jagersplas

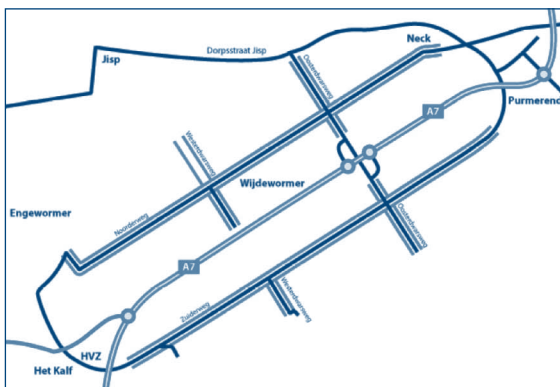
Voorzaan

Achterzaan

Zaandijkerend

Polder Oostzaan

De Polder Wijdewormer (zie kaartje)



Gemeente Opmeer

HSV Alkmaar op machtiging van Sportvisserij MidWest Nederland:

Ringvaart Heerhugowaard 🌑 🌒 van Rustenburg tot de spoorbrug bij de Plempdijk

HSV De Niedorpen te Niedorp:

De Buitenolk vanaf het voormalig stoomgemaal te Aartswoud van de Westfriesse Omringdijk tot de Duikersluis in de Groetpolderdijk

Gemeente Purmerend

Amsterdamse Hengelsport Vereniging (AHV):

31. De Purmerlander Polder te Purmerend begrenst door de voormalige grens van Purmerend, de Wijde Wormerringvaart en Het Twiske, De Oostzanerrijweg, het Elzenveld en het Noordhollandskanaal - *Het is verboden te vissen van 1 april tot en met 31 mei*

HSV Afdeling XI-Purmerend te Purmerend:

De wateren liggend binnen de begrenzing van: rijksweg N244 vanaf de Purmerringvaart tot de Beemsterringvaart, de Westerdraai, Overwheerse Polderdijk, Beemster Burgwal, Kanaalschans, Jaagweg, Jan Blankenlaan

De Purmerringvaart uitgezonderd de Noordelijke helft van het Zeddegat
N.B.: Van 1 april tot 31 mei is het vissen in de Purmerringvaart vanaf de Ipendammerzijde, gelegen tussen Ipendam en het Stinkevuil, verboden (broedgebied bijzondere vogelsoorten)

Purmerpolder binnen de Purmerringvaart daar waar openbaar looprecht is uitgezonderd Het natuurpark 'De Vurige Staart' (bij de Jan Blankenlaan) -

De vijver voor het Gemeentehuis aan de Purmersteenweg - Wateren, grenzen aan spoor- en rijkswegen - De wateren rond het park van de Stichting De Kadijkerkoog

Gemeente Renswoude

HSV Renswoude:

Viswater Grand Canal *Vis meenemen, voeren en nachtvisserij is verboden*

- *Vissen uitsluitend vanaf de vlonders en gebruik van een tent is niet toegestaan*

- *Kijk voor nadere bepalingen op de borden bij het viswater*

Gemeente De Ronde Venen

Algemene Weesper Hengelaars Bond:

De Winkel onder de gemeente Abcoude vanaf het water der Amsterdamse Ballast Mij (zie ons bord) tot ongeveer 400 meter voorbij het sluisje van de heer Bon, eveneens door een bord aangegeven

- *Het is verboden het grasland grenzende aan het water van 1 juni t/m 15 oktober te betreden*

- *Het is eveneens verboden de dijk aan de zijde van camping Elizon te betreden*

HSV Wilnis te Wilnis:

Wetering langs de Korenmolenweg vanaf de stuw tot de brug in de Korenmolenweg

Sloot langs de Korenmolenweg vanaf de Oudhuijzerweg tot Donkereind te Wilnis

Wetering langs de Oudhuijzerweg te Wilnis

Ringvaart van de polder Groot Mijdrecht langs de Uitweg te Vinkeveen en langs

de Ringdijk vanaf de korenmolen tot de Wilnisser Zijweg

Hoofdtocht in de polder Groot Mijdrecht langs de ir. Enschedeweg vanaf de voormalige spoorlijn tot de provinciale weg N201

Mijdrechtse Dwarstocht en een gedeelte van de **Driehuizertocht** in de polder Groot Mijdrecht te Wilnis

Sierwateren Mijdrecht in en om: Molenland, Proosdijland, Twistvliet (m.u.v. de sloot tegen Wickelhofpark), **Proosdij, Hofland** (m.u.v. de noordelijke randsloot)

Sierwateren Wilnis in en rond Veenzijde 1, 2 en 3 (m.u.v. de sloot ten noorden van de oude spoordijk)

Sierwateren Vinkeveen in en rond Zuiderwaarde en Westerheulm (m.u.v. de noordelijke randsloot)

Sloot langs Wilgenlaan, Bloemhaven, Heulweg, Julianalaan en Bernhardlaan

Helft sloot direct ten zuiden van de Ter Aase Zuwe

Ringvaart van de polder 2e bedijking te De Hoef

Kerkvaart van de polder 2e bedijking te Mijdrecht

Dagrecreatieterrein De Kievit gelegen aan de Wilnise Zuwe

Dagrecreatieterrein De Brasem gelegen aan de Amstelkade

Donkereindse Bos

Heinoomsvaart tussen Wilnis en recreatieterrein Heinoomsvaart, aan de Bovendijk

Heinoomsvaart tussen recreatieterrein Heinoomsvaart en Oudhuzersluis

De terreinen zijn alleen toegankelijk tussen zonsopgang en zonsondergang.

Met vervoermiddelen mag men zich uitsluitend begeven op de daartoe bestemde wegen; kamperen mag uitsluitend op de aangewezen gedeeltes; honden mogen

onaangelynd uitsluitend op de aangegeven plaatsen komen; paardrijden mag

uitsluitend op de ruiterspaden. Het is verboden: zich op de taluds of in plantvakken

te bevinden, te varen met motorboten, te zwemmen, te baden of te duiken, open

vuren te stoken (m.u.v. gastoestellen)

AUHV.nl - Algemene Utrechtse Hengelaars Vereniging:

Heinoomsvaart tussen Kromme Mijdrecht en het recreatieterrein Heinoomsvaart

De Geer van 30 meter voor de Oudhuzersluis in Wilnis tot de Dooyersluis

in Kockengen

HSV Wilnis te Wilnis:

Wetering langs de Bovendijk te Wilnis

Veldwetering langs de Demmerikse Kade te Breukelen

Wetering langs het Donkereind te Vinkeveen

Ringvaart langs de Hogedijk van de polder Zevenhoven

Gemeente Rhenen

Eerste Rhenense Hengelaarsvereniging De Voorn:

Lingevak 900 meter beneden de brug in de Dalwagenseweg tot de brug in de Marktstraat

Rechterzijde van de Nederrijn vanaf het Opheusdensed Veer onder de gemeente Wageningen (ca. kmr. 908.000) tot ca. kmr. 917.375 onder de gemeente Amerongen (Inclusief het looprecht over een breedte van ca. 2 meter)

Alleen voor leden van de Eerste Rhenense Hengelaarsvereniging De Voorn en houders van een geldige dag-, week- of maandvergunning: Het gedeelte van de Nederrijn vanaf de ingang van het Valleikanaal, bekend als de Bisschop Davidsgrift tot de eerste rechte krib loodrecht staande op de stroom, stroomafwaarts voorbij de verkeersbrug Rhenen-Kesteren over de Nederrijn

Gemeente Schagen

HSV De Baars te Schagen:

Snevert

Leets

Schager Sloot

De verbindingsslotten behorende tot het water van de **voormalige Banne Polder Schagen en de Burgerhornerpolder** inclusief het Schagerwiel en het Keinsmerwiel. Alle gemeentelijke vijvers gelegen in de **gemeente Schagen** *Op het Keinsmerwiel en Schagerwiel mag men niet vanuit een gemotoriseerd vaartuig vissen - Het is verboden auto's te parkeren op het dijkje bij het Schagerwiel achter het zwembad*

Gemeente Schermer

HSV Alkmaar eo te Alkmaar:

Schermerringvaart

Schermerpolder Noorder-, Zuider- en de Laanvaart - *nachtvissen verboden*

Gemeente Scherpenzeel

Alleen voor leden van HSV Ons Genoegen te Woudenberg:

Luntersebeek vanaf Utrechtseweg bij Renswoude tot waar de Luntersebeek in het Valleikanaal komt nabij Lambalgen onder Scherpenzeel

Alle wateren binnen de bebouwde kom van de gemeente Scherpenzeel

- Verboden te vissen in de wateren op het terrein van "Huize Scherpenzeel"
- Nachtvissen is het gehele jaar verboden

Gemeente Soest

HSV de Snoekbaars Baarn-Soest:

De Eem strekkende 40 meter boven de mond van het Valleikanaal tot het Eemmeer

De vijver gelegen aan de **Koningsweg** te Soest ter hoogte van de hockeyvelden

De vijver nabij het **Pijperpad**

De vijver achter de **van der Weijdenstraat**

De vijver nabij **de Krekel - Clementstraat**

De vijver nabij **de Libel - Sweelinckstraat**

De vijver nabij **Koningsweg - Eigendomweg**

De vijver nabij **Koningsweg - Obrechtstraat**

De vijver nabij **Koningsweg - Varenstraat**

De vijver nabij **Koningsweg - Dorpstreek**

De vijver nabij **Koningsweg - Clementstraat**

De vijver nabij **Koningsweg - Vrijheidsweg**

De vijver nabij **Koningsweg - Kornet**

De vijver nabij **Clementstraat-Turfstreek**

Watergang Honingbij

Watergang Ganzetrek

Eem strekkende van 40m. boven de monding van het Valleikanaal tot aan het Eemmeer

Vijver bij boerenstreek Hofstedering

De Horstergracht vanaf het gemaal tot aan de A.P Hilhorstweg

Gemeente Stedebroec

Sportvisserij MidWest Nederland:

De wateren binnen de gemeente Stedebroec  incl. de Binnen- en Buitenhaven

- Voor de Binnen- en Buitenhaven gelden dezelfde regels als voor het IJsselmeer

- Tijdens dagen, waarop bovenstaande vereniging wedstrijden houdt in de

Binnenhaven (november t/m maart) is het voor niet-deelnemers verboden in de Binnenhaven te vissen (inlichtingen: 0228 - 51 69 23)

- In de Binnenhaven is het verboden te vissen met de werphengel van 1 april tot 1 november

Gemeente Stichtse Vecht

Gewestelijke Pachtcommissie Utrecht:

De Scheenwetering vanaf de boerderij de Morgenstond tot aan het kruispunt Scheendijk/laan van Guntherstein

Tienhovense kanaal vanaf de Nieuwe brug te Breukelen tot aan het fort en van achter het fort tot aan de eerste doorvaart naar de trekgraten, daarna vanaf 200 meter voorbij jachthaven Manten tot de geplaatste paal bij de Eendenkooi.

Amsterdam Rijnkanaal

Kleine plas

De Grote plas ten zuiden van de landtong

Jan Verhoefgracht

Gagelbos

Nieuwe Wetering gelegen westelijk van het Amsterdam-Rijnkanaal vanaf de dijk te Nieuwersluis over de spoorbomen - Dit water loopt door tot aan de molen (begin Angstel) - Dit gedeelte is maar van één kant te bevissen n.l. de dijkkant. De kade aan de overzijde is verboden

Angstel vanaf de Nieuwe Wetering bij de molen en loopt door tot ca. 150 meter ten noorden van de brug in de rijksweg Hilversum-Haarlem (N201). Dit gedeelte mag men aan beide kanten bevissen. De overzijde kan men vanaf de molen tot aan de Geuzensloot bevissen, is echter slechts bereikbaar vanaf het punt waar de **Geuzensloot** in de Angstel stroomt.

De Geuzensloot vanaf de Angstel tot aan de brug van Rijksweg Amsterdam-Utrecht (A2). Dit water is maar aan één kant te bevissen n.l. de zijde welke via ter Aa en Oukoop is te bereiken. Het is verboden de overkant van de Geuzensloot langs de weg Hilversum-Haarlem (N 201) te betreden

- *Bijzonderheden: de weg en de kade langs de Geuzensloot zijn eigendom van de heer A.C.S.A. van Kooten en als zodanig particulier terrein. Bij het toegangshek is een bord 'Verboden toegang' geplaatst. In overleg met de heer van Kooten is, om overlast zoveel mogelijk te voorkomen, besloten dat*
- *het vissen langs zijn kade van de Geuzensloot door hem zal worden gedoogd*
- *absoluut geen auto's of andere obstakels op de weg en /of de kade mogen worden geparkeerd. Een vrije doorgang naar en van zijn boerderij dient te allen tijde gegarandeerd te zijn*
- *men zijn terrein betreedt op eigen risico en dat schade, op welke manier dan ook veroorzaakt, aan goederen of materiaal, voor rekening van de hengelaar komt De eigenaar aanvaardt geen enkele aansprakelijkheid. Bij het niet naleven van deze bepalingen kan men door of vanwege de eigenaar worden verwijderd*

Alle overige tot het recreatiecentrum Maarsseveenseplassen behorende wateren welke voor het vissen zijn bestemd.

Het is verboden:

- *te vissen buiten de terreinen van het recreatiecentrum*
- *te zwemmen of zich met vlotten, luchtbedden e.d. tot drijven geschikte voorwerpen, surfplanken hiervan uitgezonderd, te water te begeven buiten het gebied van het strandbad*
- *honden, anders dan aangelijnd, te laten verblijven op het terrein van het recreatiecentrum, niet zijnde strandbad, met uitzondering van het parkeerterrein*
- *motorvoertuigen en bromfietsen aan de hand mee te voeren en te doen of laten staan op het terrein van het recreatiecentrum anders dan op de daarvoor ter plaatse d.m.v. bebording aangewezen vakken en/of stallingen*

- *zich tussen zonsondergang en zonsopkomst op het terrein van het recreatiecentrum te begeven*
- *ligplaats in te nemen en/of te varen met vaartuigen die d.m.v. mechanische kracht worden voortbewogen. Het is eveneens verboden om met een vaartuig met een grotere lengte dan 5 meter en breedte van meer dan 1,75 meter ligplaats in te nemen dan wel te varen*

AUHV.nl - Algemene Utrechtse Hengelaars Vereniging:

Grote Heycop vanaf Oud-Aa nr.2 in Breukelen en Schutterskade (De Krom) in Kockengen tot aan de brug in Oud-Aa.

Bijleveld tussen Dooyersluis en de Schutterskade in Kockengen.

Gracht om **fort Maarsseveen** - *De grachten zijn alleen te bevissen vanaf de buitenzijde van het fort.*

Sportvisserij MidWest Nederland:

Water in recreatieterrein De Zwaan. Let op: nachtvisserij hier is gereguleerd door middel van een beperkt aantal ontheffingen per jaar; de ontheffingen worden geloot en verstrekt door HSV De Rijnstreek, informatie via www.hsvderijnstreek.nl

Water in recreatieterrein Bosdijk

Water in recreatieterrein Oukopersdijk

- *De terreinen zijn alleen toegankelijk tussen zonsopgang en zonsondergang*
- *Met vervoermiddelen mag men zich uitsluitend begeven op de daartoe bestemde wegen*
- *Kamperen mag uitsluitend op de aangewezen gedeeltes*
- *Honden mogen onaangeliend uitsluitend op de aangegeven plaatsen komen*
- *Het is verboden zich op de taluds of in plantvakken te bevinden*
- *te varen met motorboten*
- *te zwemmen, te baden of te duiken*
- *open vuren te stoken (m.u.v. gastoestellen)*

HSV Hilversum:

Het deel van de **rivier de Vecht** tussen de Alambertzkade en de sluis het Hemeltje tot aan de monding van het Boezemkanaal in de voormalige gemeenten Loenen en Nederhorst ten berg

Alleen leden HSV Maarssen: **Singels Maarssen** (in Maarssen en Maarssenbroek) en **Fort Ruigenhoekse Dijk** en **Fort Ruigenhoek** (Alleen met speciale Ruigenhoekplas of Ruigenhoek)

Gemeente Swifterband

Hengelsportbond IJsselmeerpolders/HSV Lelystad: *Nachtvissen binnen de bebouwde kom is het gehele jaar verboden:*

De Kolk

Bisontoc

Gemeente Teylingen

HSV De Leede te Warmond:

Groote Sloot vanaf de Teylengerkade tot aan de Zijl, kadastraal bekend Warmond Sectie C nr. 723

Sassenheimervaart vanaf de Dieperpoel tot in Sassenheim, met uitzondering van het deel tussen de Kooisloot en de Dieperpoel, kadastraal bekend Sassenheim sectie A nrs. 8512, 7410, 7385 en 3959

Molentocht in de Grote Zwanenburgerpolder met uitzondering van het gedeelte vanaf de knik van de Molentocht - *Gesloten tijd looprecht tijdens broedseizoen*

Het Joppe inclusief de toegankelijke wateren in het Stiltegebied op het eiland

Koudenhoorn te Warmond, kadastraal bekend Warmond Sectie C nr. 740

Hengelaarsbond voor Leiden e.o. (aangesloten bij Sportvisserij Zuidwest Nederland):

Stroomsloot te Warmond  

Zandsloot  

Zijl vanaf Leiden (Spanjaarsbrug) tot Huize De Eenzaamheid bij de Kagerplassen  

Zuidzijdervaart vanaf de kruising Stingsloot/Vaarsloot tot aan de Does  

Kagerplassen zijnde de wateren die behoren tot de Kagerplassen en gelegen zijn rond Kaageiland:

Ten westen:

De Spriet  

Het Molengat  

De Laeck  

Het Norremeer  

De Dieperpoel  

Het 's-Gravenwater  

De Eimerpoel  

Het Zweiland  

De Zijl  

Het Vennemeer  

Ten oosten:

De Spijkerboor  

De Kever  

De Diepenhoek  

De Sever  

Het Balgerij  

De Boerenbuurt  

De Ade  

De Klei of Kiepoel  

De Koppoel  

De Hanepoel  

HSV De Leede te Warmond:

Dinsdagse Wetering Het gedeelte vanaf de Korenmolenbrug tot de grens met Voorhout met uitzondering van het deel tussen de Korenmolenbrug en de Ringsloot, kadastraal bekend Sassenheim sectie B nrs. 1447 en 1521 en Warmond

sectie B nrs. 2938 en E 557 - Het gedeelte langs rijksweg A44 in Sassenheim (inclusief het looprecht), kadastraal bekend Sassenheim sectie B nr. 1490

Gemeente Uitgeest

Algemene Hengelaarsbond (AHB) te Uitgeest:

Ziendervaart vanaf de Provinciale weg S6 tot de molen De Kat en de daarop aansluitende **boezem- en sierwateren van het plan Koog en het plan Kleis** alles gelegen in de Zienpolder te Uitgeest

Dogsloot vanaf de molen De Dog tot het Uitgeestermeer

Het water gelegen in de Waldijk te Uitgeest

Viswater De Kuil gelegen aan de Zienlaan te Uitgeest uitgezonderd de onbeschoeide gedeelten (paaivijvers)

- *Het terrein is opengesteld voor voetgangers zonder huisdieren*
- *Verboden te vissen en te voeren met drijvend aas en pinda's*
- *Per visdag mag max. 500 gram (droog gewogen) visvoer meegenomen worden*
- *Nachtvissen is in De Kuil alleen toegestaan aan de leden van de AHB-Uitgeest*
- *Het is sportvissers jonger dan 16 jaar alleen toegestaan om onder begeleiding van één van de ouders, die in het bezit is van een geldige VISpas en viswaterlijst, te vissen in De Kuil*
- *Alle gevangen vissen dienen onmiddellijk te worden teruggezet*

Sportvisserij MidWest Nederland:

Uitgeestermeer 

Uitsluitend voor leden van AHB Uitgeest: **Polder de Uitgeester- en Heemskerkerbroek** uitgezonderd water in eigendom van de provincie Noord-Holland en de Nederlandse Spoorwegen

Gemeente Uithoorn

Amsterdamse Hengelsport Vereniging (AHV):

Voor alle wateren van de AHV geldt: De nummers bij de wateren corresponderen met de nummers op de AHV waterkaart - In alle in deze vergunning genoemde wateren geldt:

- *Gevangen vis die ter consumptie wordt behouden dient onmiddellijk te worden gedood, of de nodige verzorging te worden gegeven;*
- *Tijdens viswedstrijden die door de AHV zijn georganiseerd of waarvoor door de AHV een wedstrijdvergunning is afgegeven, mag op het daartoe uitgezete parcours uitsluitend worden gevist door de deelnemende wedstrijdvisser;*
- *Minimummaat snoekbaars in alle AHV wateren is 55 cm;*

Het is verboden:

- *Meer dan 1 snoek per persoon per dag te behouden;*
- *Met motorvoertuigen parken, voet en /of fietspaden te berijden, tenzij hiervoor ontheffing is verleend op enigerlei wijze;*
- *Niet haaks (recht vooruit) op / vanaf de oever te vissen;*
- *Lijnen verder uit te varen dan de werpafstand van de hengel / molen combinatie toelaat;*
- *Aanwijzingen van visserijwetcontroleurs en Buitengewoon Opsporings Ambtenaren van de AHV niet op te volgen;*
- *Een elektronische beetverklikker te gebruiken binnen een straal 100 meter vanaf de bebouwing;*
- *Open vuur te maken, te hebben of te houden;*
- *Om op enigerlei wijze in de wateren waar de AHV visrechthebbende is het visrecht economisch te benutten (bijvoorbeeld als visgids) - Hiervan kan worden afgeweken indien een ontheffing is verleend door het AHV bestuur (voorwaarden verkrijgbaar bij de AHV) - Een ontheffing heeft een geldigheidsduur van maximaal 1 jaar en hier zijn voorwaarden aan verbonden;*
- *De verbodsbepalingen te overtreden die bij individuele benoemde wateren zijn genoemd.*

"Het vissen met een drijvende broodkorst is toegestaan. Voorkom echter te allen tijden dat (water)vogels uw aas oppakken en zich vasthaken. Wie op onverantwoorde wijze handelt, vist onsportief"

10. De Ringvaart van de Zuiderlegmeer vanaf De Kwakel tot aan de dam bij Bilderdam

12. De Sierwateren gelegen in Uithoorn en De Kwakel - *het is verboden binnen de gehele gemeente Uithoorn een tent of een ander nachtverblijf te gebruiken bij het vissen*

Gemeente Utrecht

AUHV.nl - Algemene Utrechtse Hengelaars Vereniging:

Bij het vissen op karper in AUHV viswater moet er altijd een onthaakmat gebruikt worden!

Gemeente Utrecht benoemd en onbenoemd water; de plaatsen Utrecht, De Meern, Haarzuilen en Vleuten. *Uitgezonderd de wateren in universiteitscentrum de Uithof, - rondom crematorium Daelwijck, - de vijvers in het Wilhelmina- en Julianapark. Vissen vanuit camping de Berekuil is verboden.*

Achtienhovensevaart tussen fort De Gagel en Westbroek.

Alendorperwetering in Vleuten.

Biltse Griff

Gracht om **fort Blauwkapel** - *De grachten zijn alleen te bevissen vanaf de buitenzijde van het fort*

Energiehaven, aan het Amsterdam-Rijnkanaal gelegen in het industrieterrein Lage Weide

Enghwetering in Vleuten

Gracht om het **fort de Gagel** - *De grachten zijn alleen te bevissen vanaf de buitenzijde van het fort*

Haarrijnse Plas in Vleuten

Heykop in Vleuten

Industriehaven aan het Amsterdam-Rijnkanaal, nabij de Nijverheidskade in Utrecht.

Inundatiekanaal tussen forten Lunetten en de Ravense Wetering in Nieuwegein.

Kernhaven aan het Uraniumkanaal in Lage Weide.

Gracht om fort de Klop - De grachten zijn alleen te bevissen vanaf de buitenzijde van het fort

Klopvaart langs de Klopdijk.

Koekoeksvaart tussen Grifftpark en de rivier de Vecht.

Rivier de Kromme Rijn tussen Ledig Erf tot 40 meter voor de brug in de Odijkerweg in Odijk - *Voor de gehele Kromme Rijn geldt: Het is verboden om snoekbaars mee te nemen - Het is verboden vanuit een vaartuig te vissen.*

Kruisvaart parallel aan de Croeselaan.

Plas Lage Weide in industrieterrein Lage Weide.

Rivier de Leidse Rijn tot de Heldam, circa 2 kilometer voor Harmelen.

Grachten om de **forten Lunetten** nabij stadion Galgewaard- *De grachten zijn alleen te bevissen vanaf de buitenzijde van het fort*

Merwedekanaal. Van de noordelijke aansluiting met het Amsterdam-Rijnkanaal in Utrecht tot de rivier de Lek in Nieuwegein - *Het is om privacyredenen verboden te vissen in de onmiddellijke nabijheid van woonboten*

Mesonhaven in Lage Weide

Middelwetering in Vleuten

Minstroom tussen Gildburg en Grifftpark

Molenvliet in Vleuten

Nieuwe Gracht

Oude Rijn langs de Biltonkade

Oude Gracht

Oud Wulferbroekwetering door de wijk Lunetten

Protonhaven, in industrieterrein Lage Weide.

Plas Strijkviertel in De Meern - *De bepalingen onder recreatiewater zijn hier van toepassing. Zie ook de borden bij het terrein. Het terrein is alleen toegankelijk tussen zonsopgang en zonsondergang.*

Stadsbuitengracht langs Catharijne-, Tolsteeg-, Malie- & Wittevrouwensingel

De Vaartse Rijn

Uraniumkanaal in industrieterrein Lage Weide

Veilinghaven aan de Kruisvaart bij de Croeselaan.

Rivier de Vecht tussen de Weerdsuis in Utrecht en partycentrum 'de Nieuwe Olifant' tussen Maarssen en Breukelen uitgezonderd het gedeelte (ter halve breedte, rechts), onder Oostwaard van de uitwatering van de polder van Westbroek of het Rechthuis van Zuijlen, tot de brug, in het Zandpad tussen Oostwaard en Maarssen.

Plas Veldhuizen in stadsdeel Leidse Rijn

Vleutense Wetering in Vleuten.

Werkspoorhaven langs de Tractieweg.

Zilveren Schaats langs de Frederik Hendrikstraat.

Zwarte Water langs de prof. Sprenger/ Reinhardtlaan.

Gemeente Utrechtse Heuvelrug

Hengelsportvereniging 't Snoekje:

De benedenstrooms van het stuwcomplex onder Amerongen gelegen circulatiekom en een gedeelte sluiskanaal, t.w. vanaf kmr. 922.500-rechteroever (dit is benedenstrooms van de uitmonding van de afvoersloot) tot de circulatiekom

- *Het is verboden zich naar het viswater te begeven via de graslanden, maar alleen door gebruik te maken van de daarvoor geplaatste overstappen*
- *Het is niet toegestaan gebruik te maken van boten, evenals het stuw- en sluiscomplex te betreden*
- *Het is verboden snoekbaars meenemen*

De Amerongse Bovenpolder genaamd De Hank

- *Toegang alleen via de aangegeven wandelroute vanaf de Veerweg*
- *Het vissen is uitsluitend aan de zuidzijde van De Hank van 1 april tot 1 oktober*
- *Nachtvissen is verboden*

Hengelsportvereniging De Rietvoorn (Doorn):

De rechterhelft van de rivier **De Lek** vanaf de Provinciale Duikersluis van de Kromme Rijn te Wijk bij Duurstede tot aan de grensscheiding + kmr. 934.250 tussen de gemeente Beusichem en Culemborg.

Het afgedamde gedeelte van de rivier **De Neder-Rijn** gelegen tussen kmr. 924.950 en kmr. 927.400 (zo genoemde Stille Arm)

De rechterhelft (Noordelijke zijde) van de rivier **De Neder-Rijn**, vanaf de grensscheiding tussen de kadastrale gemeente Ingen - Eck en Wiel kmr. 917.375 tot aan de grensscheiding tussen de kadastrale gemeente Eck en Wiel en Maurik kmr. 920.000. De rechterhelft (Noordelijke zijde) van de rivier **De Neder-Rijn**, (dit is de lange kant) tussen kmr. 924.950 en kmr. 927.440 (de visrechten samen met HSV 't Snoekje Amerongen)

- Door HSV De Rietvoorn georganiseerde activiteiten (inbegrepen wedstrijden) bij alle genoemde viswateren hebben te allen tijde voorrang op individuele sportvisserij
- Er geldt een meeneemverbod voor snoekbaars

Zeister Hengelaars Vereniging:

De Langbroekerwetering vanaf de Rijsenburgselaan tot aan de blinde paal bij **kasteel Sterkenburg** (zie de borden) -Er geldt een gesloten tijd voor het vissen op snoek van 1 maart tot 1 september

Uitsluitend voor leden van HSV 't Snoekje: **Kasteelgracht Amerongen** namens de Amerongse Kastelen Stichting - Het is verboden aan de oost en zuidzijde te vissen en vlonders te plaatsen - Het is verboden op de rijnsteeg te parkeren

Gemeente Veenendaal

HSV De Rietvoorn te Veenendaal:

Het Spinnemeer te Ederveen

De recreatieplas gelegen aan de Groeneveldselaan in sportpark De Groene Velden, beter bekend als de Surfvijver. Op zaterdagmorgen dient de kleine steiger vrijgehouden te worden

De vijver in stadspark De Groene Velden

De vijvers langs de snelweg A12

De Industrielaan (De Grote Pekken Zuidelijke oever)

- Het is verboden in het bezit te zijn van paling, karper, baars, snoek en snoekbaars
- Nachtvissen is in bovenstaande wateren het gehele jaar toegestaan aan leden van HSV De Rietvoorn

Alle vijvers in de gemeente Veenendaal eigendom van Gemeente Veenendaal

De Henkesloot te Veenendaal

Door HSV De Rietvoorn georganiseerde activiteiten (inbegrepen wedstrijden) bij alle genoemde viswateren hebben te allen tijde voorrang op individuele sportvisserij

Voor al het genoemde viswater is het verboden:

- Gebruik te maken van vaartuigen, of obstakels in de watergang te plaatsen
- Zich met auto's en andere vervoermiddelen- niet zijnde fietsen- op de onderhoudspaden of gazons van stadsparken te begeven of te parkeren
- Zich met honden op de onderhoudspaden te begeven
- Om vis in bezit te hebben of te vervoeren - Een leefnet te gebruiken (uitgezonderd bij officieel aangemelde wedstrijden)

Gemeente Velsen

HSV Velsen te Velsen: *Alle gevangen vis dient onmiddellijk in hetzelfde water te worden teruggezet - Het gebruik van een leefnet is dus niet toegestaan*

Tunnelputten te Velsen-Noord

Wijkeroogpark te Velsen-Noord

De sierwateren aan de Valckenhoeflaan te Santpoort-Noord

De sierwateren aan de Santpoortsedreef te Santpoort-Noord

De sierwateren Jan Gijzenvaart te Santpoort-Zuid

Tunnelput Velsen-Zuid

Alle sierwateren in Velserbroek

Gemeente Waterland

Sportvisserij MidWest Nederland:

De Broekervaart 

De Zesstedenvaart 

HSV Landsmeer-Den IJp:

Wateren in de vm. gemeente IJpendam (gemeente Waterland) inclusief het Oude Kanaal

HSV Vislust te Monnickendam:

Purmer Ee

Zeddegat

De gracht en sierwateren van de gemeente Monnickendam

Gemeente Weesp

Algemene Weesper Hengelaars Bond:

Industriehaven Weesp - *Het is verboden van aan de wal liggende schepen te vissen en de walkant aan de westzijde van de haven te betreden.*

Sint Anthonius viswater aan de hoogstraat te Weesp

Algemene Weesper Hengelaars Bond:

's Gravelandsevaart

Smal Weesp

Poeltje aan Korte Velterslaan in Nigtevecht en de berm-sloot aan de Oostkanaaldijk tussen Nigtevecht en Loenersloot

Gemeente Wervershoof

Sportvisserij MidWest Nederland:

Gemeentewateren van Wervershoof 

Gemeente Westerkoggenland

Hoornse Hengelaarsbond (HHB) te Hoorn:

Polder De Westerkogge (m.u.v. binnen 50 meter vanaf het gemaal)  

Polder Het Beschoot  

Voormalige trekvaart naar Hoorn en wel het gedeelte tussen De Hulk en de gemeentegrens van Hoorn  

HSV De Ringdijk te Beemster:

Beemsteruitwatering gelegen langs Oudendijk vanaf de brug bij café Geel tot aan de brug van de E-10 weg van het waterschap  

Sportvisserij MidWest Nederland:

Beemsteruitwatering oostelijke deel (vanaf de houten brug te Hornsluis)  

't Vaartje noordelijke helft  

Sportvisserij MidWest Nederland en Hoornse Hengelaars Bond:

Beemsterringvaart zijnde het water van de duiker van het voormalig Woudergang noordwaarts voorbij Schermerhorn tot de Avenhornerbrug

Beemsterringvaart vanaf de verkeersbrug te Avenhorn tot de Hondenbrug in de Korsloot te Beets

Gemeente Wijdmeren

Alleen leden van HSV De Toekomst te Nederhorst den Berg: Het water gelegen in **de ondergaten van de Spiegelpolder** te Nederhorst den Berg en **het water van de oude Blijkpolder** gelegen oostelijk van het perceel Overmeerseweg 6, te Nederhorst den Berg (familie van Leeuwen) - *In de Blijkpolder mag niet op zondag worden gevist*

Gemeente Wijk bij Duurstede

Hengelsportvereniging De Rietvoorn (Doorn):

Voorhaven van het Amsterdam-Rijnkanaal

Prinses Irene sluis te Wijk bij Duurstede en de uitlaatweteringen naar de Voorhaven (linker en rechteroever)

De watergangen gelegen langs de Middelweg-Oost, Engdijk, Boterslootweg Romeinenbaan, Kortland, alsmede de singels langs het park Duurstede en de binnenstad

De Cothergrift tussen de Langbroekerwetering en de nieuwe provincialeweg, tussen Langbroek en Cothen.

Oude Kromme Rijn tussen de Kromme Rijn en de Capergouwse wetering/Caspergouwweg

- Door HSV De Rietvoorn georganiseerde activiteiten (inbegrepen wedstrijden) bij alle genoemde viswateren hebben te allen tijde voorrang op individuele sportvisserij
- Er geldt een meeneemverbod voor snoekbaars.

Alleen leden van HSV De Rietvoorn: **De Kromme Rijn** v. Langbroekerwetering tot Broekweg in Werkhoven- tuss. Amerongerwetering te Wijk bij Duurstede (WbD) en uitmond. Cothergrift te Cothen- v.a. Blauwe Pannenbrug te WbD tot Amerongerwetering - v.a. Zandbrug Cothergrift tot splits. Caspargouwse wetering - **De Caspargouwse wetering** v.a. wandelpad - **Singel 'de Wijngaard'**

- Voor al deze wateren geldt het verbod om snoekbaars mee te nemen en vanuit een vaartuig te vissen

Sportvisserij MidWest Nederland:

Het recreatieproject Gravenbol

- Het is verboden op het terrein te graven, vuilnis of ander afval te deponeren, zich in de beplanting of ruig begroeide terreingedeelten te begeven, harder te varen dan 6 km per uur
- Auto's, motoren en (brom)fietsen uitsluitend parkeren op daartoe ingerichte plaatsen
- Aanwijzingen van de terreinbeheerder moeten direct worden opgevolgd
- Verder zijn alle bepalingen van de Verordening Ordemaatregelen van het schap onverminderd van kracht

Gemeente Woerden

HSV Zegveld te Zegveld - De wateren mogen uitsluitend vanaf de wegzijde worden bevestigd:

Bossloot, langs de Middenweg vanaf plantsoen Milandhof tot de Slimmewetering in Zegveld.

Hazekade, vanaf Dwarsweg tot Stichtse Meye.

Het water langs het Branderpad

Het water langs de Molenweg, vanuit het dorp gezien rechts van de weg.

Het water langs de Milandweg, vanaf de Milandhof tot aan de brug naast het watergemaal aan het Nespad

HSV de Rijnstreek te Woerden:

De sierwateren in de wijk Waterrijk te Woerden

De Grecht, zijnde de oostelijke helft tussen het terrein van de N.V. Watermaatschappij Zuid-Holland Oost en het gemaal van de polder Kamerik-Mijzijde en 's Gravesloot

De Grecht

De Grecht, vanaf de Houtkade in zuidelijke richting tot aan het Gemaal Kamerik

Mijzijde en 's Gravensloot

De Grecht, zijnde de oostelijke helft van de Grecht tussen het terrein van N.V. Watermaatschappij Zuid-Holland Oost en het gemaal van de Polder Kamerijk Mijzijde en 's-Gravesloot.

De Oude Rijn, vanaf de Rozenbrug te Woerden tot aan de Molenvliet onder Rietveld gem. Woerden.

De Oude Rijn, vanaf de Kleinjansbrug nabij de Putkop tussen spoor en Wildveldseweg te Harmelen tot de Haanwijkersluis.

De Leidse Rijn, vanaf Haanwijkersluis tot aan 40 meter voorbij de Harmelensebrug (uitwatering van de Bijleveld).

De Leidse Rijn, vanaf de Heldam tot op ca. 40 meter ten noorden van de brug in de rijksstraatweg Harmelen - Utrecht te Harmelen

Sportvisserij MidWest Nederland:

Het water in recreatieterrein Grutto

Het water in recreatieterrein Oortjespad (Eend). **Let op:** nachtvisserij is hier gereguleerd door middel van een beperkt aantal ontheffingen per jaar; de ontheffingen worden geloot en verstrekt door HSV De Rijnstreek, informatie via www.hsvderijnstreek.nl

- *Het terrein is alleen toegankelijk tussen zonsopgang en zonsondergang*
- *Met vervoermiddelen mag men zich uitsluitend begeven op de daartoe bestemde wegen*
- *Kamperen mag uitsluitend op de aangewezen gedeeltes*
- *Honden mogen onaangelynd uitsluitend op de aangegeven plaatsen komen*
- *Het is verboden zich op de taluds of in plantvakken te bevinden*
- *te varen met motorboten*
- *te zwemmen, te baden of te duiken*
- *open vuren te stoken (m.u.v. gastoestellen)*

HSV de Rijnstreek te Woerden:

De Stadsgrachten

De Duifhuisvliet

Kromwijkerwetering

De Middelwetering en de Molenvliet

De Sierwateren

Alleen leden van HSV de Rijnstreek te Woerden

- *Al deze wateren mogen uitsluitend vanaf de wegzijde bevist worden*
- *Het is verboden snoekbaars bij zich te hebben of mee te nemen:*

De Zandgaten rondom de begraafplaats aan de Meeuwenlaan. **Het Zandgat**

oostelijk van de van Helvoortlaan. Wateren in het **park Bredius. Linschoten. De Grecht te Zegveld** (westelijke helft tussen het terrein van de N.V. Watermaatschappij Zuid-Holland Oost en gemaal polder Kamerik-Mijzijde en 's Gravesloot). **De Oude Meije. Het water langs de Middenweg**

Gemeente Wormerland

HV Zaanstreek: *het is verboden met een auto te rijden op de 'groene' dijken*

De Banne Wormer, Jisp en Neck

Noorder Twiske

Noorderringsloot Wijde Wormer en de Ganzensloot te Neck

Eerste Zuiderringsloot of Heerenhuissloot Wijde Wormer

Tweede Zuiderringsloot Wijde Wormer

Derde Zuiderringsloot Wijde Wormer

Zaanwater van de gemeente Wormer

Gemeente Woudenberg

HSV Ons Genoegen Woudenberg:

Woudenbergse Grift vanaf de Vieweg te Woudenberg tot einde Griftdijk te Maarsbergen.

Uitsluitend voor leden van HSV Ons Genoegen Woudenberg:

Alle vijvers binnen de bebouwde kom van de gemeente Woudenberg, uitgezonderd: de Westenwoudvijver aan de kant van de Randweg - de Steenvijver waar de tuinen aan de waterkant grenzen - de Zeelandvijver aan de kant van de Randweg buiten de geluidswal en aan de kant van de Europaweg - Nachtvissen in alle vijvers te Woudenberg is toegestaan in de maanden juni, juli en augustus met een speciale nachtvisvergunning van HSV Ons Genoegen Woudenberg.

Gemeente Zaanstad

HV Zaanstreek:

Polder Westzaan uitgezonderd: de Soeteboomsloot; het water behorend bij de Overtoomsluis; de Mallegatsluis; rondom de molen 'De Held Jozua' en de spoorloot langs het baanvak Krommenie-Zaandam

Het water van de gemeente Zaanstad (waaronder de Jagersplas)

Ringsloten om en sloten tussen de bebouwing inclusief Saendelft

De Delft (zuider-delft) lopende van communicatieweg tot zaandammerweg

De dijksloot langs de veenpolderdijk

De binnen Delft (noorder-delft) lopende ten oosten van saendelft-oost, uitgezonderd de laatste 300 meter naar het gemaal Pieter Engel

De Kaaik

De Sluisloot langs de communicatieweg tot aan het sluisje bij vrouwenverdriet

De Vliet en het water van de Vliet naar de Wijde blick (Zeedijk)

De Bloksloot langs de Zaanammerweg tot aan de brug in de weg nabij Nauerna (uitgezonderd boetsloot)

De Zaan vanaf de Wilhelminasluis tot de Tapsloot

De Kuil, de Poel en het Zandijkerwijd

HSV Haarlem e.o. & HV Zaanstreek:

Markervaart vanaf de Tapsloot tot het Kogerpolderkanaal

Tapsloot vanaf Oost-Knollendam tot de Nauernasche vaart

HV Zaanstreek en VZOD:

Nauernasche vaart

HSV Krommenie e.o.:

Polder Het Woud

De wateren van de voormalige polder Krommenie begrensd door de Nauernasche vaart, van de brug in de Provinciale weg richting Uitgeest langs deze weg tot de Zuiderham, de oostelijke begrenzing van de Zuider- en Noorderham en de Binnenkrommenije tot de Krommeniedijk, de zuidzijde van de Krommeniedijk en de Taandijk tot de Nauernasche vaart

De plassen Zuider- en Noorderham en de Binnen Crommenije

- *Tenten, windschermen, honden en voorwerpen die voor de uitoefening van de visserij niet strikt noodzakelijk zijn, zijn op en rond het gehuurde niet toegestaan*
- *Het meenemen van een radio o.i.d. is niet toegestaan*
- *Voor het water bekend onder de naam 'Crommenije ' geldt: verboden voor alle vaartuigen en personen in de periode 1 maart tot 15 juni*
- *N.B. de mogelijkheid om het Alkmaardermeer te bereiken blijft bestaan door achterlangs Krommeniedijk te gaan, via de Draaisloot en de sluis bij de Woudaap*
- *Betreding van de oevers langs de Crommenije en de westelijke oevers langs de Noorderham is niet toegestaan - Het aanmeren van vaartuigen in het riet is niet toegestaan*

Gemeente Zeewolde

Alleen voor leden van HSV Ons Stekkie Zeewolde:

Wateren binnen de gemeente Zeewolde - algeheel meeneemverbod alle soorten vis

Gemeente Zijpe

HSV De Snoekbaars te 't Zand:

De opgaande Egalementsloot langs de Stolperweg

Callantsoog de gracht vanaf de Duinroosweg tot aan de Sinckelsant

HSV Den Helder te Den Helder:

Noordhollands Kanaal vanaf de grensscheiding tussen de gemeenten Den Helder en Zijpe tot aan de kolksluis te 't Zand

Sportvisserij MidWest Nederland op machtiging van de Noord Hollandse Bond Beroepsvisseris:

Kanaal Stolpen – Schagen  **en Schagen – Kolhorn**  tussen het Noordhollands Kanaal en de Waardpolderbrug te Kolhorn

Kanaal Alkmaar (Omval) – Kolhorn  inclusief het **Kolhornerdiep**  tussen de Waardpolderbrug en de doorvaart naar het Waard-Groetkanaal

Het kanaal Oudkarspel-Kolhorn  tussen de brug in de Oosterweg te Nieuwe-Niedorp en het Kolhornerdiep

HSV De Eendracht te Burgerbrug:

Opgaande Egalementsloot langs de Sint Maartensweg  

Opgaande Egalementsloot vanaf Rijksweg 49 tot de Midden Egalementsloot  
Egalementsloot van Burgerbrug tot Petten  

Groote sloot van Sint Maartensbrug tot de Jacob Klaessesluis  

Rekere de Krabbendamervaart van Zijpersluis tot aan Krabbendam  

Hondbosschevaart  

Hargervaart  

Sportvisserij MidWest Nederland:

De bermsloot aan de westzijde van de Rijksweg 9 te Zijpe tussen kmr. 46.590 en kmr. 53.920

Petten de tankvallen en de drie nabijgelegen sloten ten oosten daarvan, de sloten in de Nolmerban, gelegen in het gebied tussen Bergeendstraat, Coppersdelle, Noorderhazedwardsdijk en Pettemerzeewering

Callantsoog de ganzenvijver nabij de Denneweg - *In Petten en Callantsoog mag slechts worden gevestigd met één hengel en aangewezen aassoorten*

SPORTVISSERIJ FRYSLÂN

Kantoor: Biensma 27, 9001 XZ Grou

Tel: 0566-624455.

E-mail: info@visseninfriesland.nl

Website: www.visseninfriesland.nl

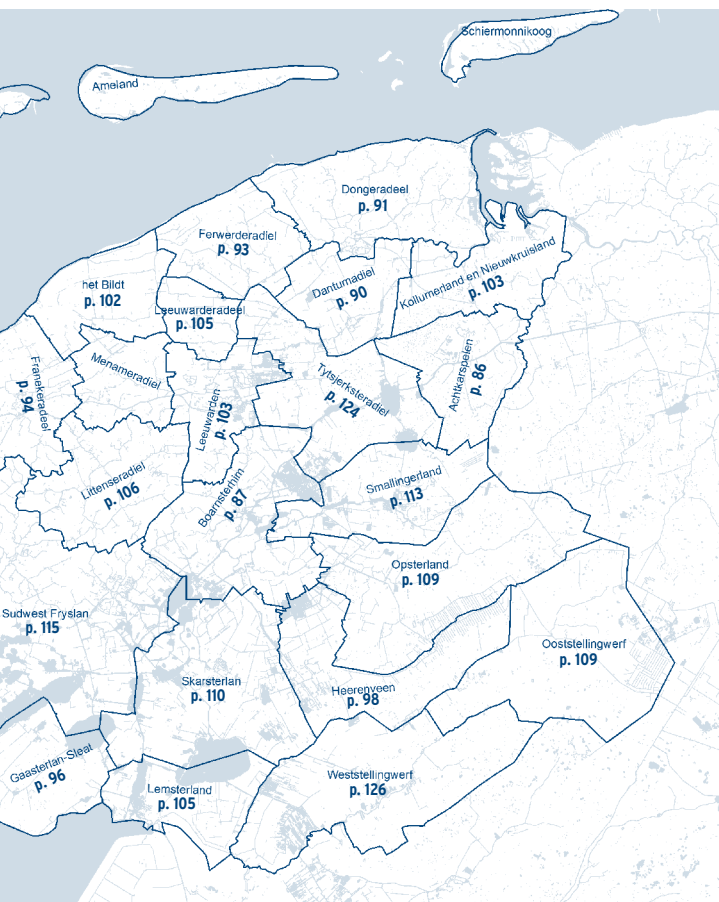
Regionale wateren p. 86

Wateren per gemeente p. 86

Bijzondere voorwaarden:

- Snoek moet onmiddellijk na de vangst levend in hetzelfde water worden teruggezet.





REGIONALE WATEREN

Let op! Schuilmiddel kan per gemeente verschillen.

1. **Prinses Margrietkanaal**   
2. **Van Harinxmakanaal** incl. de toegang tot het Westvliet te Franeker, het gedeelte water bij de grondbergplaats ten westen van Dronrijp en het verbindingskanaal nabij Schenkenschans   
3. **Dokkumer Ee** van de Jelsumervaart tot de noordelijke oever van de Stienservaart van Bartlehiem tot de Hoge Brug in de weg Rinsumageest-Raard   
4. **Fluessen**   
5. **Tjeukemeer**   
6. **Sneekemeer**   
7. **De Leijen**   

WATEREN PER GEMEENTE

Gemeente Achtkarspelen

1. **Buitenpostervaart**  
2. **Haven te Kootstertille**  
3. **Haven van Stroobos**  
4. **Gemeentelijke vijvers**  
5. **Oudevaart van het Prinses Margrietkanaal** bij Gerkesklooster tot Schalkendam.  
6. **Lauwers van Schalkendam** tot de scheiding van de Friese en Groninger tak (Zijldiep).  
7. **Augustinusgastervaart**  
8. **Drogehamstervaart**  
9. **Surhuizumervaart**  
10. **Oude Vaart** vanaf Kortwoude onder Surhuisterveen tot het gemaal op deze vaart nabij het Prinses Margrietkanaal  
11. **Surhuisterveenstervaart** vanaf, maar met uitzondering van de haven te Surhuisterveen tot het Prinses Margrietkanaal  
12. **Ademasloot** te Twijzelerheide  
13. **Tiltjewijk**  
14. **Verbinding tussen de Tiltjewijk en Oude Vaart**  
15. **Twijzelervaart**  
16. **Oude Ried** Voor betreding van de aangrenzende landerijen is toestemming vereist van de landeigenaren. Het is niet toegestaan de terreinen rond het gemaal aan het Prinses Margrietkanaal te betreden.  

Gemeente Boarnsterhim

1. **Rechte en Kromme Grouw**  
2. **Boorn**  
3. **Botmeergraft** vanuit Ee tot Douwe Tjeersrak  
4. **Blieken of Boschsloot**  
5. **Geeuw bij het Pikmeer**  
6. **Vaart Grouw-Warga-Hempens**  
7. **Driehuistervaart**  
8. **Graft** van de kruising met het Prinses Margrietkanaal tot deSytebuurster Ee  
9. **Geeuw bij Lange Lits** (gedeeltelijk)  
10. **Folkertsloot**  
11. **Wijdesloot** (Oudewegsloot)  
12. **Wijde Saiter**  
13. **Meersloot** tot grens Tietjerksteradeel  
14. **Meanewei**  
15. **Foudering**  
16. **Ringvaart Kleine Jornahuistermeer**  
17. **Westelijke helft Langesloot** vanaf Kruiswaters  
18. **Aegumervaart**  
19. **Krommesloot**  
20. **Burevaart en het Zwin** onder Roordahuizum  
21. **Frienser Opvaart**  
22. **Meertijnje**  
23. **Douwe Tjeersrak**  
24. **Birstumerrak**  
25. **Zijlroede**  
26. **Polssloot**  
27. **Bregegat**  
28. **Driegreppel**  
29. **Diepesloot** van Polssloot tot Nieuwe Deel over de halve breedte van Nieuwe Schouw tot Meinesloot  
30. **Nieuwe Deel** over de halve breedte van Meinesloot tot Akkrumerk  
31. **Meinesloot** vanaf Driegreppel naar Terhornsterpoelen  
32. **Zandsloot**  
33. **Var oosteinde Terhorne**  
34. **Opvaart uit Terhornsterdiep** naar dorp  
35. **Akkrumerrak** - westelijke deel- halve breedte  
36. **Ulekrite** onder Eernewoude  
37. **Vijfmadslot** onder Eernewoude  
38. **Fokkesloot** onder Eernewoude  

39. **Opvaart Leppedyk**  
40. **Siegersdiep**  
41. **Terhornstermeer**  
42. **It Nijdjip**, gelegen in het dorp Grou, met bijbehorende vijverpartijen  
43. **Roordahuizumeropvaart**  
44. **Moezel**  
45. **Tocht Flansum**  
46. **Tocht Irnsum**  
47. **Flansumervaart** van Flansum naar Kruisbrekken  
48. **Kruisbrekken**  
49. **Terzoolster Zijlroede**  
50. **Dijksgracht**  
51. **Zandsloot Groenedijk**  
52. **Zoute Gracht**  
53. **Bangavaart**  
54. **Sneeker Oudvaart** of Oude Vaart  
55. **Zijltjessloot**  
56. **Wurgebraat**  
57. **Monnikevaart**  
58. **Deersumer Opvaart**  
59. **Sybrandabuurstervaart**  
60. **Kerkvaart**  
61. **Lekmeer**  
62. **Poppingawiersteropvaart**  
63. **Ringvaart Wargaastermeerpolder**  
64. **Waringsloot** bij Naarderburen  
65. **Opvaart Zuiderend** (Zijlroede Grou)  
66. **Lossing Mulier Roordahuizum**  
67. **Opvaart Panhuys**  
68. **Verbindingsvaart Terzool**  
69. **Nauwe en Wijde deel**  
70. **Bosksleat**  
71. **Zuidereinderopvaart**  
72. **Langdeel** van 100 m ten zuiden van de Froskepôlle tot het Wartenasterwiid  
73. **Wartenasterwiid** van het Langdeel tot de Rogslot  
74. **Rogslot** van het Wartenasterwiid tot de Kruiswaters  
75. **Nieuwe Wetering** van de brug te Oudeschouw tot de noordelijke punt van de noordelijke loopbrug annex aanlegsteiger van de Terhornstersluis.  
76. **De Meer** van het Biggemeer tot de Nauwe Galle.  
77. **Kanaal bij Terhorne** (ic. omgelegde Zandsloot) verbindingskanaal tussen het

- Terhornstermeer en het Terhornsterdiep **D B**
78. **Omgelegde Wargastervaart**. Bevissing vanaf de oever langs de weg Leeuwarden-Drachten is verboden **D B**
79. **Zoutepoel** **D B**
80. **Terhornsterpoelen** of Terhornsterdiep **D B**
81. **Koude Maag** (E5) uitstulping aan de oostzijde van de Terhornsterpoelen **D B**
82. **Haklandshop** (E5) uitstulping aan de noordoostzijde van de Terkaplesterpoelen **D B**
83. **Pikmeer** **D B**
84. **Peanster Ee** **D B**
85. **Wijde Ee Grou** **D B**
86. **Sitebuurster Ee** - (Peanster Ee, Wijde Ee en Sitebuurster Ee vormen samen een meer) **D B**
87. **Biggemeer**; plas ten noordoosten van Grou **D B**
88. **Kruisdobbe** in het oostelijke deel van het natuurgebied De Oude Venen **D B**
89. **Holstmeer** in het westelijke deel van het natuurgebied De Oude Venen **D B**
90. **Hansmeer** of **Moddermeer** in het westelijke deel van het natuurgebied De Oude Venen **D B**
91. **De Tocht**; onder Oldeboorn **D B**
92. **Binnenkanaal**; onder Oldeboorn **D B**
93. **Tweede Deel** **D B**
94. **Oude Deel** **D B**

Staatsbosbeheer

Algemene voorwaarden voor de visgebieden van Staatsbosbeheer

- Bevissingsperiode: 1 juni t/m 28 februari (tenzij anders aangegeven);*
- Nachtvissen verboden;*
- Verboden oevers te beschadigen en het rietgewas te betreden;*
- Verboden vogelnesten te verstoren, eieren te rapen en bloemen te plukken;*
- het is verboden te vissen vanuit een vaartuig of belly boat;*

Visgebieden Staatsbosbeheer

95. **Bokkumermar** tussen Akkrum en Grou bij Birstum. Bevissing alleen toegestaan vanuit boten, de oevers mogen niet als ligplaats voor boten gebruikt worden.

It Fryske Gea

Algemene voorwaarden voor de visgebieden van It Fryske Gea

- Het plukken van bloemen en planten, alsmede het zoeken van eieren is niet toegestaan;*
- Het vissen vanuit boten die zijn afgemeerd in het riet is niet toegestaan;*

- c. Het verstoren van de rust is verboden;
d. Vissen tussen 2 uur na zonsopgang en 1 uur voor zonsopgang is niet toegestaan;

Visgebieden It Fryske Gea

96. **Westelijk afgesloten gedeelte van De Nauwe Bird bij Grou.** *De gronden in eigendom bij It Fryske Gea, liggende langs dit viswater, mogen niet worden betreden, voor zover die niet zijn gelegen tussen de openbare weg en het verhuurde viswater of niet zijn afsluitingsdammen.*
97. **Neare en Wiide Burd'**
-

Gemeente Dantumadiel

1. **Eeltjemeer**  
2. **Engelaan**  
3. **Wijde Murk**  
4. **Roodkerkervaart** bij Helbird onder Roodkerk. Het vissen op of nabij kunstwerken, in of over waterlopen, alsmede op een afstand van minder dan 25 m vanaf de bemalingsinstallatie is verboden.  
5. **Petsloot** van de verbinding met de Nieuwe Vaart tot de Stroobossertrekvaart bij de Langebrug.  
6. **Nieuwe Vaart** van de verbinding met de Kuikhornstervaart tot de verbinding met de Petsloot.  
7. **Kuikhornstervaart** van ca 1000 m ten noorden van het Bergumermeer tot de verbinding met de Nieuwe Vaart  .
8. **Lits**; verbindingswater tussen de Leijen en het Bergumermeer.  
9. **Stroobossertrekvaart** van het Prinses Margrietkanaal bij Gerkesklooster tot de grens van de gem. Dongeradeel  
10. **Bermsloten van de trekweg langs de Stroobossertrekvaart**  
11. **Walstermuizenried, Veenwoudsterwalvaart, Lode Hel, Het Wiel, Houtwiel en de Valomstervaart** tot aan de Zwemmer  
12. **Veenwoudstervaart, Broekvaart, Broekstervaart en de Singelvaart**  
13. **Roodkerkervaart** met zijtak  
14. **Murk** vanaf de weg Healbird tot de Wijde Murk  
15. **Murk** vanaf Wijde Murk tot Rinsumageest  
16. **Jordaan** met vier zijtakken vanaf Murk in noordelijke richting tot de Dokkumer Ee  
17. **Trekweg** vanaf Rinsumageest tot de Dokkumer Ee  
18. **Woudvaart** vanaf de Trekweg onder Rinsumageest tot de afdamming ten westen van Dokkum, met een zijtak naar Dokkumer Ee en een zijtak in zuidelijke richting  
19. **Waterloop Broeklaan** langs zuidzijde van Damwoude  

20. **Waterloop Zandhorst**  
21. **Het gedeelte Stroobossertrekvaart** tot het Dokkumer Grootdiep  
22. **Doorgraving van de Stroobossertrekvaart** tot het Dokkumer Grootdiep  
23. **Waterloop Stroobossertrekvaart** eerst in zuidelijke en daarna in westelijke richting Rinsumageest  
24. **Waterloop Jantjes Zeepolder** of Verlegde Miedvaart vanaf de weg Damwoude-Dokkum tot de Kooilaan  
25. **Driesumerried en Hooiidollensloot**  
26. **Galgevaart en Tussenslitsen** (waterlopen Rietlandsweg)  

Staatsbosbeheer

Algemene voorwaarden voor de visgebieden van Staatsbosbeheer

- a. *Bevissingsperiode: 1 juni t/m 28 februari (tenzij anders aangegeven);*
- b. *Nachtvissen verboden;*
- c. *Verboden oevers te beschadigen en het rietgewas te betreden;*
- d. *Verboden vogelnesten te verstoren, eieren te rapen en bloemen te plukken;*
- e. *het is verboden te vissen vanuit een vaartuig of belly boat;*

Visgebieden Staatsbosbeheer

27. **Driesumermeer** noordelijk van Driesum en ten westen van de Kolkenslaan
Bevissingsperiode van 1 juni t/m 28 februari. Slechts de westelijke en noordwestelijke oever mogen worden betreden (350 m). *Het is niet toegestaan auto's op het terrein van Staatsbosbeheer te parkeren (deze dienen geplaatst te worden langs de Kolkenslaan). Het is niet toegestaan of vaartuigen te hebben of te gebruiken op het viswater. Hiervoor dient apart vergunning te worden verleend.*

Gemeente Dongeradiel

1. **Stadsgrachten Dokkum**  
2. **Zuider Ee**  
3. **Hantumervaart**  
4. **Paesumervaart**  
5. **Grootdiep en Kleindiep**  
6. **Dokkumer Diep** tot de gemeentegrens  
7. **Dokkumer Ee** tot de gemeentegrens  
8. **Woudvaart** tot de gemeentegrens  
9. **Meersloot**  
10. **Kanaal Dokkum-Gerben** Alles Verlaat (Stroobosservaart) tussen kmpaal 0.239 en 0.650 **Let op!** Parkplan Zuid Dokkum, alleen bevisbaar voor leden van Hsv Leeuwarden. Wijk Kooilanden Dokkum Visverbod.  
11. **Ringvaart Oostholwerdepolder**  


12. **Ringvaart Westholwerdepolder**  
13. **Ringvaart Ternaarderpolder**  
14. **Westerryd Westholwerdepolder**, leiding 1  
15. **Westerryd Westholwerdepolder**, leiding 2  
16. **Oosterryd Westholwerdepolder**, leiding 3  
17. **Ternaarderryd Ternaarderpolder**  
18. **Wierumeropvaart**  
19. **Opvaart Wierumer Zeedijk**  
20. **Paesens**  
21. **Oude Paesens** gedeeltelijk  
22. **Oude Keeg**  
23. **Omleidingskanaal Bornwirdhuizen** naar Betterwird  
24. **Brantgumervaart** gedeeltelijk  
25. **Foudgumervaart**  
26. **Rondleiding tussen Aalsumervaart**, Oude Paesens en Hantumervaart  
27. **Hantumeropvaart**  
28. **Ternaardervaart**  
29. **Ketelvaart**  
30. **Hulp of Oude Hulp en Nieuwe Hulp**  
31. **Hantumhuistervaart**  
32. **Ringsloot Anjumer- en Liessenserpolder** met zijtak naar Oude Dijk  
33. **Vaart naar Oostmahorn** (of Oostmahorneropvaart of Nieuwe Vaart)  
34. **Zuider Ee**  
35. **Muizenried Jouswierpolder**  
36. **Anjumervaart**  
37. **Moersloot**  
38. **Morrastervaart**  
39. **Dijkstervaart**  
40. **Metslawiersteropvaart**  
41. **Jaarlasloot** (of Jellegat of Wetzenservaart)  
42. **Niawiersteropvaart**  
43. **Aalsumervaart**  
44. **Oostrumeropvaart**  
45. **Eesteropvaart**  
46. **Stroomsloot De Kolken**  
47. **Dijkshorneropvaart** (of Stroomsloot Dijkshorne-Ezumazijl)  
48. **Ringvaart Engwierumerpolder**  
49. **Nesseropvaart**  
50. **Raardervaart**  
51. **Dokkumer Grootdiep** van de stadsgracht te Dokkum tot de zeesluis te Nieuwezijlen, incl. de eerste, tweede en derde afsnijding.  

52. **Oud Dokkumerdiep** van het Dokkumer Grootdiep bij de vml. Engwierumerop vaart tot de zeesluis te Nieuwezijlen. **D 3**
 53. **7 Dijkspuiten tussen Wierum en Moddergat** (*Wedstrijdvissen in deze putten is verboden*) **D 3**
-

Gemeente Ferwerderadeel

1. **Dokkumer Ee** vzv. gelegen in en in eigendom bij de gemeente **D 3**
 2. **Hijumervaart** tot de gemeentegrens Leeuwarderadeel **D 3**
 3. **Koevaart of Korfvaart** **D 3**
 4. **Hallumerhoekstervaart** **D 3**
 5. **Hallumertrekvaart** **D 3**
 6. **Herenwegstervaart** **D 3**
 7. **Hoge Herenwegstervaart** **D 3**
 8. **Wanswerdervaart** **D 3**
 9. **Contributievvaart** **D 3**
 10. **Marrumervaart** **D 3**
 11. **Kloosterdijk** **D 3**
 12. **Burmaniavaart** **D 3**
 13. **Traan** **D 3**
 14. **Ferwerdervaart** **D 3**
 15. **Oude Vaart** **D 3**
 16. **Tochtsloot De Houwen Lichtaarderpolder** **D 3**
 17. **Reitsumervaart** **D 3**
 18. **Janumervaart** **D 3**
 19. **Genumervaart** **D 3**
 20. **Holwerdervaart** ook in Dongeradeel **D 3**
 21. **Dwarsmeer** **D 3**
 22. **Blijaervaart** ook in Dongeradeel **D 3**
 23. **Tochtsloot Hallumerhoek** (leidingvakken 55, 57, 58, 59) **D 3**
 24. **Rijpstervaart of De Rijk** **D 3**
 25. **Waterloop Voerdeweg** **D 3**
 26. **Waterloop Kelnarsweg** **D 3**
 27. **Waterloop Zuidermiedweg of Zuidermieden** **D 3**
 28. **Waterloop Noordermieddijk of Noordermieden** **D 3**
 29. **Waterloop Zijlsterlaan** naar Monnikbildtdijk **D 3**
 30. **Hijumervaart** vanaf de Balksterendsterbrug tot de Finkumervaart **D 3**
 31. **Stienservaart** vanaf het park in Stiens tot de Dokkumer Ee **D 3**
 32. **Cornjumervaart** vanaf de brug Skipperspypke tot de Dokkumer Ee **D 3**
 33. **Jelsumervaart** vanaf de Bontekoe tot de Dokkumer Ee, voor de helft **D 3**
 34. **Wurge Stiens** **D 3**
-

Gemeente Franekeradeel

1. **Tzummarumervaart** van de grens vml. gem. Franeker tot de Oude Meer  
2. **Oude Meer** van de Tzummarumervaart tot de grens vml. gem. Hennaarderadeel  
3. **Oude Bolswardervaart** vanaf Tzummervaart tot Tolzumerzijl  
4. **Arumervaart** vanaf de merkpaal aan z.o.-hoek (vml. gem. Franeker) bij Dodemansvaart tot de grens met de gem. Wonseradeel + de Lollumervaart, voorzover vml. gem. Franekeradeel en de Hitzumeropvaart  
5. **Dongjumer- of Berlikumervaart** vanaf de merkpaal in het Hamburgerrak tot de grens van Menaldum en zijdelings vanaf de Firdgumer  
6. **Oude Meer en de Tzummarumervaart** tot de grens met de vml. gem. Barradeel  
7. **Achlumervaart** van de Wippen tot de Arumervaart;  
8. **Vaarten ten zuiden van Herbaijum** tot het Van Harinxmakanaal  
9. **Kromme gracht of Bolwerkgracht Franeker**  
10. **Binnengrachten Franeker**  
11. **Zuiderstadsgracht Franeker**  
12. **Oosterstadsgracht Franeker**  
13. **Het Vliet Franeker**  
14. **Sexbierumervaart**  
15. **Dongjumervaart**  
16. **Opvaart naar asland Franeker**  
17. **Leeuwardertrekvaart**  
18. **Arumervaart of Bolswardervaart**  
19. **Tzummervaart**  
20. **Zgn. Tzummarumervaartje** vanaf de Firdgumertille tot de brug bij het spoordok te Tzummarum  
21. **Tzummarumervaart** vanaf de spoorbrug tot de grens van de vml. gem. Franekeradeel  
22. **Tzummarumervissersvaart**  
23. **Vaart vanaf de Hoarnestreek** onder Oosterbierum tot het dorp Oosterbierum  
24. **Oosterbierumervaart** vanaf het dorp Oosterbierum tot de spoorbrug te Tzummarum  
25. **Vaart van de zeedijk onder Sexbierum** tot het dorp Sexbierum  
26. **Vaart vanaf het dorp Pietersbierum** tot de zgn. Sluiting  
27. **Vaart vanaf het dorp Wijaldum** tot de Ried  
28. **Waterpartijen tussen het Binnenhof en de J.A.W. Burgerstraat** en de waterpartij voor de school  
29. **Waterpartijen tussen de Schoener en de Klipper**  

30. **Waterpartijen grenzend aan de Marsbaan, Planetenbaan** (m.u.v. deel grenzend aan woningen aan de Jupiterbaan) **D B**
31. **Waterpartijen aan de Birg. J. Dijkstraweg** **D B**
32. **Waterpartijen grenzend aan de Leeuwarderweg** **D B**
33. **Van Andel Ripkesstraat.** Het is verboden te vissen in de Parkvijver aan de Harlingerweg. **D B**
34. **Waterloop ten noorden van Slappeterpstervaart** **D B**
35. **Waterloop vanaf de (oude) Rijksweg tot de Slappeterpstervaart** **D B**
36. **Roptavaart** **D B**
37. **Sexbierumervaart** vanaf de Haulewei tot de dam in het **D B**
38. **Sexbierumerplan** van de stad Franeker **D B**
39. **Waterloop in de voormalige Dongjumerpolder** **D B**
40. **Waterloop ten zuiden van de nieuwe Rijksweg** **D B**
41. **Waterloop bij het gemaal Herbayum** **D B**
42. **Tzummarumer Vissersvaart** **D B**
43. **Tzummarumer (Firdgumer) Oude Meer** **D B**
44. **Schalsumervaart** van Peins tot de duiker in de Franekerweg **D B**
45. **Sexbierumeropvaart** vanaf de Ried tot de zijtak naar Pietersbierum. Het vissen vanuit boten, respectievelijk het gebruik van boten is zonder vaarvergunning verboden; vaarvergunningen dienen te worden aangevraagd bij het Wetterskip Fryslân **D B**
46. **Oude Harlingertrekvaart** - het gedeelte van de Hoornbrug te Dronrijp tot de Kaatsveldbrug te Franeker, alsmede de zijtak in de Sneekervaart tot het Hoog hout onder Welsrijp. (eigendom Erven Fritsma) De Oude Harlingertrekvaart is in 1951 opgenomen in het verbrede deel van het Van Harinxmakanaal **D B**
47. **De Ried van Getswerderzijl** onder Sexbierum tot het Wymaldumer- Hoog hout, onder Wynaldum, gelegen in de Riedpolder in de kadastrale gemeente Sexbierum **D B**

It Fryske Gea

Algemene voorwaarden voor de visgebieden van It Fryske Gea

- a. *Het plukken van bloemen en planten, alsmede het zoeken van eieren is niet toegestaan;*
- b. *Het vissen vanuit boten die zijn afgemeerd in het riet is niet toegestaan;*
- c. *Het verstoren van de rust is verboden;*
- d. *Vissen tussen 2 uur na zonsondergang en 1 uur voor zonsopgang is niet toegestaan;*

Visgebieden It Fryske Gea

De volgende wateren in gebied 'De Alde Feanen' bevissingsperiode:
van 1 juni t/m 28 februari:

49. **Oksepoelen**
 50. **Saiterpetten**
 51. **Sânemar**
 52. **Opvaart v.d. Dwinger**
 53. **Droevendal**
 54. **Rânsleat**
 55. **Omlech**
 56. **Bleiped**
 57. **Ald Smeaderijen**
 58. **It Heartelân**
 59. **Djippe Gat**
 60. **Eastersk Ald Wiid**
 61. **Renze Durkszlân**
 62. **De Henne**
 63. **Rengersfeart**
 64. **Oksepoel**
 65. **Grutte Krite**
 66. **Bleipet**
 67. **Westerk Aldwiid**
 68. **Easterk Aldwiid**
 69. **Geau**; tussen Wildlannen en Krúsdobbe
 70. **Holstmar**
 71. **Moddermar**
 72. **Sietse Maaiksleat**
- van 1 juli t/m 28 februari:
73. **Oude Hooidamsloot**
 74. **Ielterm**
 75. **Rengersmiede**
 76. **Neeltjesmuoigat en Jan Durkslân**
 77. **Skromelân**
 78. **Ald Fiskkear**
 79. **Kano- en fluisterbootroute oostelijk van Earnewâld** (met vissteigers a/d Bolderenweg, Earnsleat en Manjepetwei)
 80. **Ringvaart Jan Durkspolder** langs fietspad Headammen en Krúsdobbe

Gemeente Gaasterlân-Sleat

1. **Oorde en Holken**; zuidelijk van en één geheel vormend met de Fluessen (Geen visrechten in de Oude Karre)   
2. **Wateren in de polder Wollegaast**: kadastrale nummers): - gem. Balk, sectie A nrs.1169, 1177, 1178, 1179 (ged.), 1180 - gem. Sloten, sectie A nrs. 289, 304, 314, 326, 336   

3. **Nieuwe Vaart** tussen de oude weg Sondel-Tacoziel en de provinciale weg Balk-Lemmer (HSV de Bears te Balk)   
4. **De Witakkersvaart** (HSV de Bears te Balk)   
5. **De Luts** vanaf Kippenburg tot Woudbrug (HSV de Bears te Balk)   
6. **De Rien** onder Harich (HSV de Bears te Balk)   
7. **De watergang Kolderwolde** lopende door de Noordwolderpolder van het gemaal aan de Kerkevaart tot de Hoge Dijk onder Kolderwolde. Kadastrale gemeente Koudum, sectie K, nrs. 459, 460, 606, 778, 779 (HSV de Bears te Balk)   
8. **De watergang Elahuizen** van het gemaal te Elahuizen richting   
9. **Woudseinderweg**. Kadastrale gemeente Koudum, sectie K, nr. 314 en 373 en gemeente Balk, sectie L, nr.62 (HSV de Bears te Balk)   
10. **De watergang De Warren** vanaf de weg door de Warren richting weg Balk-IJpecolsga. Kadastrale gemeente Balk, sectie L nr.344 (HSV de Bears te Balk)   
11. **Zijtak de Ee** langs de kade van het Slotermeer vanaf het perceel bos in de Warren tot de Ee te Woudsend en vanaf de kade langs het Slotermeer in noordelijke richting langs het kerkhof bij IJpecolsga naar gemaal te Indijk. Kadastrale gemeente Woudsend, sectie C, nrs.301, 255, 251 (ged.), 239, 86, 213, 247 en 154 (HSV de Bears te Balk)   
12. **De watergangen in de Coehoornpolder** Kadastrale gemeente Balk, sectie M, nrs. 1533,1645 en 1654 (HSV de Bears te Balk)   
13. **De watergangen in de Graverij- en de Wikelerpolder** Kadastrale gemeente Balk, sectie N. nrs. 53, 75 en 79 (HSV de Bears te Balk)   
14. **Nijegaastervaart** (Kerkevaart) te Elahuizen, vanaf het gemaal tot de Fluessen. (HSV de Bears te Balk)   
15. **De Ee** bij Tacoziel (binnen tot voorbij de Langesloot en buiten tot het IJsselmeer) (HSV de Bears te Balk)   
16. **De Luts** vanaf het Slotermeer tot het viaduct te Balk (HSV De Bears te Balk)
17. **De Ee** of Boomsvaart vanaf het Slotermeer in zuidoostelijke richting tot de gem.grens met Lemsterland met als zijtak de Woudsloot en de Rintjes (Reintjes)gracht (HSV De Bears te Balk)
18. **Water aan de noordzijde van Sloten** tot de grens der gemeente en aan de zuidzijde tot aan de Riensloot vzw. aan de gemeente toebehorend (HSV De Bears te Balk)

Staatsbosbeheer

Algemene voorwaarden voor de visgebieden van Staatsbosbeheer

a. *Bevissingsperiode: 1 juni t/m 28 februari (tenzij anders aangegeven);*

b. *Nachtvissen verboden;*





















c. *Verboden oevers te beschadigen en het rietgewas te betreden;*

- d. Verboden vogelnesten te verstoren, eieren te rapen en bloemen te plukken;
e. het is verboden te vissen vanuit een vaarttuig of belly boat;

Visgebieden Staatsbosbeheer

19. **Wyldemerkplas** noordwestelijk van Oudemirdum en ter grootte van ca. 11 ha
Vanaf de noordoostelijke oever mag niet worden gevestig.
-

Gemeente Harlingen

1. **Roptavaart** langs de Noorderzeedijk tot aan Roptazijl   
 2. **Noordergracht** vanaf de zuidoostelijke grens van de jachthaven tot en met de Singelbrug, alsmede het kanaal tot de vml. Greetingabuurt   
 3. **Sexbierumervaart** tot de kruising met de Ropstervaart   
 4. **Het gedeelte Ooster- en Zuidergracht** van de Oosterbrug aan het Franekereind, door de Kerkpoortsbrug, de Rozengracht en het vandaar in zuidoostelijke richting lopende water, alsmede de brug gelegen in het verlengde van de Spoorstraat en de spoorbrug en vandaar de Bolswardervaart, alsmede het resterende gedeelte van de Zuidergracht   
 5. **Zuiderhaven** van de havenbrug tot de kleine Sluis en Noorderhaven van de Prins Hendrikbrug tot de Grote Sluis   
 6. **Het gedeelte Oude Buitenhaven** gelegen tussen de Havenbrug, de Prins Hendrikbrug en de Sasbrug, het open gedeelte Voorstraat en de Zoutsloot   
 7. **Harlinger Trekvaart** vanaf de voormalige Greetingabuurt tot het Verbindingskanaal en Het Verbindingskanaal tussen het Van Harinxmakanaal en de Harlinger Trekvaart   
 8. **Verbindingskanaal westzijde Rijksweg** onder Harlingen en de Harlinger Trekvaart van de Greetingabuurt tot 100 m ten oosten van de Hopmansbrug
 9. **Hopmansvaart** bij Midlum, uitmondend in het Van Harinxmakanaal   
 10. **Wynaldumeropvaart**   
 11. **Achlumervaart** tot de grens der gem. Franekeradeel   
 12. **Opvaart in het buurtschap Koetille** tussen de spoorbaan Harlingen-Leeuwarden en de Oude Trekweg   
 13. **Vaart achter camping De Zeehoeve** te Harlingen   
 14. **Dijkvaart** vanaf de industriehaven te Harlingen tot en met het verlengde van de Dijkvaart   
-

Gemeente Heerenveen

1. **Nieuw Kanaal** verbindingswater tussen de Van Engelenvaart en de Heeren sloot bij Deelsbrug (spoorlijn) Met riet begroeide oevers mogen niet worden betreden. Tegen, aan of in het riet mogen geen boten worden gemeerd. Hetzelfde geldt voor de overige oeververdediging.

Schade wordt op kosten van de veroorzaker hersteld.

2. **Heerensloot** van de Heerewalsterbrug te Heerenveen tot ca 50 m ten oosten van de spoorbrug in de spoorlijn Leeuwarden-Heerenveen **1 3**
3. **De Deel** van ca 50 m ten westen van de spoorbrug in despoorlijn Leeuwarden-Heerenveen tot de grens van de gem. Boarnsterhim. **1 3**
4. **Engelenvaart** van de Heerensloot tot de Tjonger (vzv eigendom van de provincie) Ring- of Hooivaart van de driesprong met het Nieuwe Diep en de Nieuwe Vaart tot de Hooibrug in de weg Akkrum-Heerenveen **1 3**
5. **Nieuwe kanaal Hooibrug-Heerensloot** van de Hooibrug in de weg Akkrum-Heerenveen tot de Heerensloot **1 3**
6. **Stroomkanaal Kanaalsweg** **1 3**
7. **Zestienroeden** **1 3**
8. **Leiding Kanaalsweg** **1 3**
9. **Buitendijkse Hoofdvaart** **1 3**
10. **Nokvaart** **1 3**
11. **Leiding Tjallebert** **1 3**
12. **Binnendijkse Hoofdvaart** **1 3**
13. **Leiding Mobilisatieweg** **1 3**
14. **Leiding Bornego** **1 3**
15. **Zijtak Mobilisatieweg**; naar de Binnendijkse Hoofdvaart **1 3**
16. **Tjalleberdster Wetering of Groote Poels** **1 3**
17. **Polderbosvaart** **1 3**
18. **Nieuwe Dwarskanaal of kanaal langs Meenscharweg** **1 3**
19. **Leiding langs Rijksweg A7** **1 3**
20. **Middenvaart naar Polderbosvaart** **1 3**
21. **Nieuwe Schipsloot** **1 3**
22. **Haskersloot** **1 3**
23. **Bruggevaart** **1 3**
24. **Omleiding Bruggevaart** **1 3**
25. **Doltensloot naar Nieuw Heerenveens Kanaal** **1 3**
26. **Dolte Scharsterland** **1 3**
27. **Grevenvaart naar Haskersloot** **1 3**
28. **Keerringen Vegelinsoord** **1 3**
29. **Doltensloot Vegelinsweg** **1 3**
30. **Oude Geeuw** **1 3**
31. **Nije Kampen** naar Nieuwe Deel **1 3**
32. **Traan** **1 3**
33. **Schoterlandse Compagnonsvaart** (deels) tussen de vml. 2e sluis te Oudehorne en het einde der Schoterlandse Compagnonsvaart nabij Hoornster zwaag met zijtak naar de voormalige sluis nabij het zgn. Tjoelebartje **1 3**

34. **Schoterlandse Compagnonsvaart** (deels) vanaf de stuwdam van de vml. 2e sluis te Oudehorne tot De Knipe, met inbegrip van het omleidingskanaal en de Prinsenvijk tot de Bieruma Oostingweg nabij Oranjewoud  
35. **Waterschapslossingen in de Tjongervallei** onder Mildam, Nieuwehorne en Oudehorne, begrensd ten zuiden door het Tjongerkanaal en ten noorden door de Schoterlandseweg  
36. **Waterschapslossingen vzw. gelegen binnen de grenzen van het waterschap en ten noorden van de Schoterlandse Compagnonsvaart** tussen De Knipe en de stuwdam van de vml. 2e sluis te Oudehorne  
37. **Tiende Wijk** onder Hoornsterzwaag *Voorwaarden: Het is verboden om vanuit bootjes te vissen of om zonder toestemming van de eigenaar of gebruiker de aan de wijken gelegen percelen te betreden. Het vissen met dode vis, stukjes vis en kunstaas is alleen toegestaan in de periode 1 oktober t/m 31 december*  
38. **Vml. zandwinput Zestienroeden aan de Nije Leane** nabij De Knipe  

39. **Vijvers en sloten woonwijk Nijhaske** (HSV Heerenveen e.o.)
40. **Vijvers en sloten Oranjewoud-noord** (HSV Heerenveen e.o.)
41. **Sloot ten oosten van de Jagtlustweg** tot aan deTjonger (HSV Heerenveen e.o.)
42. **Sloten en vijvers Industriegebied De Kavels** (HSV Heerenveen e.o.)
43. **Spoorsloten tussen de Rottumerweg en Heidetunnel** (HSV Heerenveen e.o.)
44. **Vijvers park Ten Woude** (HSV Heerenveen e.o.)
45. **Sloot ten westen van de Veluwelaan** (HSV Heerenveen e.o.)
46. **Sloot ten westen van de Rijksweg** (HSV Heerenveen e.o.)
47. **Vijver ten westen van de Van Lidtstraat** (HSV Heerenveen e.o.)
48. **Sloot ten westen van de Kempenaarsingel** (HSV Heerenveen e.o.)
49. **Sloot ten westen van Hepkema's bosje** (HSV Heerenveen e.o.)
50. **Sloten industriegebied Nijhaske** (HSV Heerenveen e.o.)
51. **Spoorsloten ten oosten van Baggelbak** (HSV Heerenveen e.o.)
52. **Spoorsloot Wederik** (HSV Heerenveen e.o.)
53. **Sloot bij de Wederik** (HSV Heerenveen e.o.)
54. **Vijver bij de Muntflat** (HSV Heerenveen e.o.)
55. **Sloot ten oosten Haskeruitgangen** (HSV Heerenveen e.o.)
56. **Vijvers ten oosten de Ds. Kingweg** (HSV Heerenveen e.o.)
57. **Vijvers ten oosten van De Zanden** (HSV Heerenveen e.o.)
58. **Vijvers ten noorden van de Rottumerweg** (HSV Heerenveen e.o.)
59. **Vijvers ten noorden van de Zwanedrift** (HSV Heerenveen e.o.)
60. **Uitstulping van de Veenscheiding** nabij het bejaardencentrum (HSV Heerenveen e.o.)

61. **Wateren in woonwijk De Heide** exclusief recreatieplas De Heide
(*HSV Heerenveen e.o.*)
62. **Sloot ten westen van de Tinweg** (*HSV Heerenveen e.o.*)
63. **Recreatieplas De Heide** in Heerenveen-Zuidwest
De Heide is uitsluitend te bevissen door leden van verenigingen aangesloten bij Sportvisserij Fryslân en door houders van een dagvergunning. Dagvergunningen bij: Dagvergunningen verkrijgbaar bij Hengelsportcentrum Arnold, Oudeschoot (Heerenveen Zuid). Voor het nachtvisseren moet men in het bezit zijn van de Karperpas van HSV Heerenveen, eveneens verkrijgbaar bij Hengelsportcentrum Arnold. Voor de recreatieplas geldt: Gevangen karper dient onmiddellijk te worden teruggezet. Er geldt een meeneemverbod voor forellen. Het gebruik van meertandige haken is alleen toegestaan bij kunstaas groter dan 12 cm. Vis weerhaakloos met aas dat kleiner is dan 12 cm en gun uw collegavissers ook de kans om een mooie gezonde forel te vangen. Gebruik van Trouvit en powerbaits is niet toegestaan Vangstregistratie is belangrijk voor het beheer. Sportvissers worden verzocht hun vangsten te registreren en aan de Federatie door te geven. Spiegelkarperproject Verzoek om van gevangen spiegels linkerkant te fotograferen en door te geven aan *HSV Heerenveen* of spiegelkarper@hsvheerenveen.nl. Het vissen met dode aasvis, stukjes vis of kunst-aas is alleen toegestaan van 1 juli t/m 28, 29 februari is de onderstaande wateren:
 64. **Koolboswijk** -deels (*HSV De Roodvin te Jubbega*)
 65. **Kromhoutsreeds (Krommewijk)** - deels (*HSV De Roodvin te Jubbega*)
 66. **Peperswijk** - deels (*HSV De Roodvin te Jubbega*)
 67. **J. Holkemawijk** - deels (*HSV De Roodvin te Jubbega*)
 68. **W. Jagerswijk** (*HSV De Roodvin te Jubbega*)
 69. **Belgische Wijk** - deels (*HSV De Roodvin te Jubbega*)
 70. **Eerste Wijk** (*HSV De Roodvin te Jubbega*)
 71. **Tweede Wijk** - deels (*HSV De Roodvin te Jubbega*)
 72. **Achtste Wijk** - deels (*HSV De Roodvin te Jubbega*)
 73. **Twaalfde Wijk Ds. Ten Cateweg** - deels (*HSV De Roodvin te Jubbega*)
 74. **Zeventiende Wijk** - deels (*HSV De Roodvin te Jubbega*)

Staatsbosbeheer

Algemene voorwaarden voor de visgebieden van Staatsbosbeheer

- a. *Bevissingsperiode: 1 juni t/m 28 februari (tenzij anders aangegeven);*
- b. *Nachtvisseren verboden;*
- c. *Verboden oevers te beschadigen en het rietgewas te betreden;*
- d. *Verboden vogelnesten te verstoren, eieren te rapen en bloemen te plukken;*
- e. *het is verboden te vissen vanuit een vaartuig of belly boat;*

Visgebieden Staatsbosbeheer

75. **Zandwinput Tjalleberd** ten zuiden van de Hooivaart en ten noorden van de P.G. Otterweg Bevissing is toegestaan van 1 juli tot 1 november in het deel dat in eigendom is bij Staatsbosbeheer. Zie de kaart op de site www.visseninfriesland.nl onder tabblad 'Vis en Water'; Lijst van Viswateren- 'kaart zandwinput Tjalleberd'. Nachtvissen is verboden. *Vissen vanaf de kant is alleen toegestaan op aangegeven oever, de overige oevers mogen niet worden betreden. Vaartuigen met een verbrandingsmotor zijn verboden. Het gebruik van een elektrische motor is toegestaan. Betreding van het gebied is op eigen risico. De eigenaar kan in geen geval aansprakelijk gesteld worden.*
76. **Het Nannewijd** bij Oudehaske. Bevissingsperiode van 1 juni t/m 28 februari. *Het is niet toegestaan de oevers te betreden, behalve bij het zogenaamde recreatieterrein van het Staatsbosbeheer. Het gebruik van door mechanische kracht gedreven vaartuigen is niet toegestaan.*

Gemeente Het Bildt

1. **Minnertsgaastervaart** vanaf het dorp Minnertsga tot het Berlikumerwijd  
2. **Berlikumerwijd en de Oude Meer** onder Minnertsga Voor bovenstaande wateren in het Bildt geldt een meeneemverbod voor snoekbaars.  

Voor onderstaande wateren, (inclusief tochtsloten e.a.) geldt een meeneemverbod voor snoekbaars:

1. **Nieuwebildtdijkstervaart**  
2. **Dijkvaart** of het kanaal op het Nieuw Bildt  
3. **Stroomkanaal Skoalhuzen - Swarte Harne** toegang vanaf nieuwe brug Oude Bildtdijk en bij Zwarte Haan via achterzijdegemaal Voor de westoever van het stroomkanaal geldt een toegangsverbod  
4. **Koudevaart**  
5. **Oudebildtdijkstervaart**  
6. **Rij** te Oudebildtzijl met zijtak naar Oude Leije (inclusief Kadijkstervaart)  
7. **Zuidhoekstervaart / Blikvaart**  
8. **Wierzijsterrak**  
9. **Kleine Blikvaart**  
10. **Holle Rij** onder St. Jacobiparochie  
11. **Westervaart** (ged.)  
12. **Noordervaart**  
13. **Zuidervaart**  
14. **Minnertsgaaster Oude Meer**  
15. **Minnertsgaastervaart**  
16. **Waterloop door de Minnertsgaaster Mieden** naar het gemaal te Ried  

Gemeente Kollumerland

1. **Zijlsterrijd noord**  
2. **Zijlsterrijd zuid** bij velen beter bekend als Kollumervaart  
3. **Nieuwe Vaart** (Oudwoude)  
4. **Kollumerzwaagstervaart**  
5. **Burumervaart**  
6. **Zijtak van Kanaal Dokkum-Gerben Alles Verlaat**
7. **vzv. Eigendom van de gem. Kollumerland**  
8. **Zandwielen** te Oudwoude  
9. **Nieuwe Zwemmer** van de Stroobossertrekvaart bij de Langebrug tot het Oud Dokkumerdiep bij Ter Luine.  
10. **Oude Lauwers** van de scheiding van de Friese- en Groninger tak (Zijldiep) tot de verbinding met de Munnikezijlsterrijd  
11. **Munnikezijlsterrijd** van de verbinding met de Oude Lauwers tot de Friese sluis bij Zoutkamp  
12. **Pompsterried** vanaf de sluis te Tilhouten tot Kollumerpomp  
13. **Magere Sloot** met Bijryten en de Gruytsloot  
14. **Topsterried** of Keegensterried van de Gruytsloot tot de Lauwers  
15. **Zwadde**  
16. **Oude Zwemmer** vanaf Nieuwe Zwemmer tot Oude Lune met inbegrip van de Mallegraafsmeer aan de Wouddijk  
17. **Oude Meer** vanaf Oude Zwemmer in noordelijke richting tot het Dokkumer Grootdiep  

Gemeente Leeuwarden

1. **Grote Wielen** aan de noordkant van de straatweg Leeuwarden-Groningen op ca. 5 km van Leeuwarden (*HSV Leeuwarden*)
2. **Houtwielen, Sierdswiel en Rie(d) of Rijd** liggend ten noorden van de Grote Wielen en daarmee in verbinding staand. De Rie loopt tot de vml. zuivelfabriek aan de weg Giekerk-Tietjerk (deels gemeente, particulier en kerkvoogdij) (*HSV Leeuwarden*)
3. **De grachten in en om de stad Leeuwarden** (*HSV Leeuwarden*)
4. **Nieuwe Kanaal** vanaf de 1e kanaalbrug tot Schilkampen (*HSV Leeuwarden*)
5. **Het Vliet** vanaf de Boomsbrug tot Schilkampen (*HSV Leeuwarden*)
6. **Kurkemeer** vanaf Schilkampen tot het punt waar dit water de spoorlijn Leeuwarden-Groningen raakt en vandaar, evenwijdig met de spoorlijn, tot de spoorbrug over het Ouddeel (het gedeelte van de Kurkemeer evenwijdig met de spoorlijn wordt gehoord van de Spoorwegen) *Verboden de spoorlijn te betreden* (*HSV Leeuwarden*)  
7. **Potmarge** vanaf de Wijde Greuns tot de Potmargebrug (*HSV Leeuwarden*)  

8. **Oude Potmarge** vanaf de Wijde Greuns tot de Huizumer begraafplaats
(*HSV Leeuwarden*)  
9. **Harlingertrekvaart** vzv. liggend binnen de gem. Leeuwarden
(*HSV Leeuwarden*)  
10. **Bisschopsrak** vzv liggend binnen de gem. Leeuwarden
(*HSV Leeuwarden*)  
11. **Sneekertrekvaart (of Zvette)** vzv. liggend binnen de gem. Leeuwarden,
vormende de zogenoemde industriehavens  
12. **Dokkumer Ee** tot de Jelsumervaart vanaf de Jelsumervaart de oostelijke
helft vzv. liggend binnen de gem. Leeuwarden  
13. **Bonkesloot** vanaf de Dokkumer Ee tot de Murk  
14. **Westelijke helft van de Murk** vanaf de zgn. Hogebrug in de Groningerstraat
weg tot de opvaart naar de zogenoemde Bullemolen  
15. **Westelijke helft van het Ouddeel** vanaf de zgn. Hogebrug, lopende in
zuidelijke richting, daarna in westelijke richting, tot de boerderij Rustenburg
(Hondenuitlaatplaats: Visverbod)
16. **Langdeel** vzv liggend binnen de gem. Leeuwarden, vanaf de boerderij
Rustenburg tot het Van Harinxmakanaal  
17. **De Tijnje** vanaf Schilkampen tot de Potmarge  
18. **Wijde Greuns** vanaf de Potmarge tot het Van Harinxmakanaal  
19. **Nauwe Greuns** vanaf het Van Harinxmakanaal in zuidelijke richting, vzv.
liggend binnen de gem. Leeuwarden  
20. **Woudmansdiep** vanaf de Wijde Greuns in oostelijke richting  
21. **Wirdumervaart** vanaf het dorp Wirdum in noordelijke richting tot aan de
Potmarge Voorwaarde: binnen 70 meter afstand van het dichtzet mag in deze
vaart niet worden gevist.  
22. **Nieuwe Wirdumervaart** vanaf het dorp Wirdum in zuidoostelijke richting tot
de ringsloot van de Wargastermeerpolder  
23. **Werpstervaart** vanaf het dorp Wirdum in noord-westelijke richting tot nabij
de Overijsselsestraatweg  
24. **Tjaardervaart** vanaf het dorp Wirdum in zuidelijke richting langs de
Tjaarderdijk, vzv. liggend binnen de gem. Leeuwarden  
25. **Wijtgaardervaart** vanaf het dorp Wijtgaard in zuid-oostelijke richting tot de
spoorbrug
26. **Roordahuizumervaart** vanaf de betonbrug in de Tjaarderdijk in zuid-
westelijke richting, vzv. liggend binnen de gem. Leeuwarden  
27. **Schieringersloot**  
28. **Andere wateren** voorzover eigendom van de gemeente Leeuwarden  
29. **Harlingervaart** van de rijksweg A31 in zuidoostelijke richting tot Hichtum  

Uitsluitende te bevissen door sportvissers aangesloten bij de hengelsportverenigingen die behoren tot Sportvisserij Fryslân, Sportvisserij Oost-Nederland en de Federatie Groningen Drenthe

30. **Kleine Wielen, Merriedobbe, Nieuwe Wielen en het Rivongebied** aan de zuidkant van de straatweg Leeuwarden-Groningen. Er geldt voor de wateren in het Groene Stergebied een volledig visrecht voor hsv Leeuwarden.

Niet overal mag gevestigd worden. Verboden te vissen in:

- a. **Wateren Golfbaan**
- b. **Hondenuitlaatplaats** (westelijk gebied Groene Ster/grenzend aan Cammingaburen)
- c. **De 'Natuurplas'**

Er mag in de periode tussen 1 april en 1 oktober niet aan de noordelijke kant gevestigd worden tussen de westelijke brug bij het naturisteneiland en de brug bij de politiepost, ook is het vissen vanaf het naturisteneiland verboden.

Tevens is het niet toegestaan vislijnen onder de bruggen door in de achtergelegen Kleine Zwemplas uit te varen. Lokale richtlijnen en regels van het recreatiegebied dienen ook door sportvissers in acht te worden genomen. Voor nachtvisserij is een nachtvisvergunning nodig van HSV Leeuwarden.

31. **Spoorsloot** vanuit Leeuwarden tot de spoorbrug over het Ouddeel en vanaf de sluis in het Ouddeel tot Hardegarijp (eigendom Nederlandse Spoorwegen) *Verboden de spoorbaan te betreden. Aan de landzijde blijven! E.P.O.N. (vml. Prov. Electriciteitsbedrijf) (HSV Leeuwarden)*
32. **Het Stoppelzool** bij de Bergumermeercentrale, in het noorden aansluitend op de Kuikhornstervaart en in het zuiden uitmondend in het Bergumermeer. Het oostelijk oevergedeelte (tegenover de centrale) is voor sportvissers toegankelijk. Dit oevergedeelte is alleen bereikbaar vanaf de brug Zwartkruis ten oosten van Noordbergum (HSV Leeuwarden)
33. **Miedumerdiep** gelegen in de gem. Leeuwarden, 5 km noordelijk van de stad. Het diep vormt een verbindingsvaart tussen de Dokkumer Ee en de Murk.

Gemeente Leeuwarderadeel

1. **Britsumervaart** vanaf de Stienservaart naar Britsum   

Gemeente Lemsterland

1. **Vaart van Meerkolksrak** tot Grote Brekken (Secties A. nummer 3952), zgn. Stroomkanaal Lemmer  
2. **Lange Sloot** tussen Grote Brekken en Ee  
3. **Kromme Ee** of Haringsloot - zuidelijke helft  
4. **Woudsloot** - zuidelijke helft  
5. **Vluchthaven**  

6. **Tramhaven**  
7. **Haventoeegang**  
8. **Industriehaven**  
9. **Gedeelte Werkhaven**  
10. **Zijlroede** incl. Het Dok en de Binnenhaven vanaf het stroomkanaal (Meerkolksrak) tot de IJsselmeersluis in de Binnenhaven. Voor de wateren 5, 6, 7, 8 en 9 gelden de voorwaarden zoals die op het IJsselmeer van toepassing zijn (zie onder het IJsselmeer in deze lijst).  
11. **Machtigingswater: Dijkvaart** vanaf het Ir. Woudagemaal westwaarts langs de zeedijk, met de vaart langs de Slaperdijk en bij het magazijn ten westen van Lemmer. **Let op!** De havens in Lemmer-Noord die uitkomen op het Stroomkanaal en de Grote Brekken mogen alleen bevestigd worden door leden van hsv Lemmer.  
12. **Stroomkanaal Lemmer** van de geul van het Prinses Margrietkanaal tot de brug in de weg Lemmer-Balk  
13. **Follegasloot** verbindingswater tussen de Grote Brekken en het Tjeukemeer  
14. **Grote Brekken**  
15. **Lemster Rien**; Vissen vanaf de oever langs de rijksweg is verboden  
16. **Dijkvaart Pasveer-Schoterzijl**  
17. **Polderkanalen en ringvaarten van de voormalige Veenpolder** van Echten met uitzondering van het zogenaamde ondergrondse of stroomkanaal. Bevissing toegestaan van 1 juni t/m 31 december.   *Het vissen met dode vis, een stukje vis of kunstaas is alleen toegestaan in de periode 1 juli t/m 31 december.*
18. **de Pier Christiaansloot** (eigendom Kerkvoogdij Hervormde Gemeente Oosterzee)

Staatsbosbeheer

Algemene voorwaarden voor de visgebieden van Staatsbosbeheer

- a. *Bevissingsperiode: 1 juni t/m 28 februari (tenzij anders aangegeven);*
- b. *Nachtvissen verboden;*
- c. *Verboden oevers te beschadigen en het rietgewas te betreden;*
- d. *Verboden vogelnesten te verstoren, eieren te rapen en bloemen te plukken;*
- e. *het is verboden te vissen vanuit een vaartuig of belly boat;*

Visgebieden Staatsbosbeheer

19. **Buiten-Ee** vml. zandwinput aan de weg Lemmer-Balk, in het noorden uitvloeiende in de Lange Sloot

Gemeente Littenseradiel

1. **St. Jacobsvaart** vanaf de Franeker-Sneekerzeilvaart tot het dorp Winsum  
2. **Oude Meer** vanaf de Franeker-Sneekerzeilvaart tot de grens der gem.

Franekeradeel **D** **B**

3. **Baardersloot** van het dorp Baard tot de Jorwerder Laan of Jaanvaart **D** **B**
4. **Jorwerder Laan- of Jaanvaart** van de Zwette langs Beers, Jorwerd en Britswerd tot de Franeker-Sneekerzeilvaart **D** **B**
5. **Britswerdervaart** opvaart van de Franeker-Sneekerzeilvaart tot het dorp Britswerd **D** **B**
6. **Lionservaart** opvaart van de Bolswardertrekvaart tot het dorp Lions **D** **B**
7. **Huinservaart** opvaart van de Bolswardertrekvaart tot het dorp Huins **D** **B**
8. **Hijlaarder(op)vaart** opvaart van de Bolswardertrekvaart tot het dorpHijlaard 498 **D** **B**
9. **Mantgumervaart en Spoorssloot** **D** **B**
10. **Jellumer Slotvaart** opvaart van de Zwette tot het dorp Jellum **D** **B**
11. **Bolswardervaart** vanaf de grens der gem.Menaldumadeel tot de Warntille ten noorden van Wommels **D** **B**
12. **Franeker-Sneekerzeilvaart** vanaf het Van Harinxmakanaal tot de grens der gem. Wymbritseradeel **D** **B**
13. **Molenopvaart** vanaf de Franeker-Sneekerzeilvaart tot het dorp Wammert **D** **B**
14. **Lathumervaart** vzw. gelegen binnen de gemeente **D** **B**
15. **Bayumeropvaart** vanaf de Franeker-Sneekerzeilvaart **D** **B**
16. **Lutkewierumeropvaart** vanaf de Franeker-Sneekerzeilvaart **D** **B**
17. **Itenseropvaart** vanaf de Sibaedevaart **D** **B**
18. **Kubaarderopvaart** vanaf de Bolswardertrekvaart **D** **B**
19. **Oosterendervaart** vanaf de Bolswardertrekvaart tot de Franeker-Sneekerzeilvaart **D** **B**
20. **Spannumervaart** of zgn. Lange Dam vanaf de Oude Meer tot de Bolswardertrekvaart **D** **B**
21. **Hidaarder- of Kloostervaart** vanaf de grens der gem. Bolsward tot de Oosterendervaart **D** **B**
22. **Tzummer Oude Meer** **D** **B**
23. **Welsrijperopvaart** vanaf de Franeker-Sneekerzeilvaart **D** **B**
24. **Sibaedevaart** **D** **B**
25. **Waaxenseropvaart** vanaf de Lollumervaart **D** **B**
26. **Lollumervaart** **D** **B**
27. **Schillaardervaart** (Wieuwerderopvaart) **D** **B**
28. **Spannumeropvaart** **D** **B**
29. **Edenseropvaart** **D** **B**
30. **Waaxenseropvaart** **D** **B**
31. **Kubaardervaart** **D** **B**
32. **Hatwerdervaart** **D** **B**
33. **Babuursteropvaart** **D** **B**
34. **Wynservaart** **D** **B**

35. **Itseneropvaart**  
 36. **Bolswardervaart** gedeelte Warntille onder Wommels tot de grotepoldermolen onder Burgwerd (eigendom Erven Feenstra)
-

Gemeente Menaldumadeel

1. **Oude Meer** - gedeeltelijk van de betonbrug bij Mooie Peal tot de grens met Het Bildt   
2. **Marssumervaart** - gedeeltelijk t.w. de opvaart naar Marssum en de opvaart ten zuiden van de rijksweg   
3. **Vaart naar Beetgumermolen** - gedeeltelijk t.w. de vaart achter Engelumerdyk te Beetgumermolen   
4. **Moddergat** van het Berlikumerwijd tot de brug te Wier   
5. **Bessebuurstervaart** van de Beetgumervaart tot 60 m voorbij de brug Liewesingel   
6. **Burevaart** van de Oude Harlingervaart tot achter Schatzenburg   
7. **Oostindische opvaart** vaart achter Berlikum - van Kruiswater tot Kunstwerk vml. spoorbrug   
8. **Marssumervaart** - gedeeltelijk van Menaldumervaart tot Ritzumazijl   
9. **Gedeelte Oude Harlingervaart** van Ritzumazijl tot grens Leeuwarden, t.w. gedeeltelijk Zijsterrak 49   
10. **Gedeelte Oude Harlingervaart** van Ritzumazijl naar het Van Harinxmakanaal bij Deinum, t.w. Deinumerrak   
11. **Gedeelte Oude Harlingervaart** van Dronrijp naar het Van Harinxmakanaal (behoudens rechten van derden)   
12. **Menaldumervaart** van Berlikumerwijd tot Marssumervaart (kruispunt)   
13. **Berlikumerwijd** van Kruiswater tot grens Franekeradeel   
14. **Hijlaarder Opvaart**   
15. **Boksumerzool** van opslag te Boksum tot de spoorlijn Leeuwarden-Staveren   
16. **Blessumervaart** van de Oude Harlingervaart tot Blessum   
17. **Opvaart te Deinum** van de Oude Harlingervaart tot Deinum   
18. **Menaldumervaart** het nieuw gegraven gedeelte   
19. **Molensloot** in de Dronrijper Zuiderpolder   
20. **Hatzumeropvaart** van het Van Harinxmakanaal naar Hatzum   
21. **Zuiderpoldervaart** vanuit het Van Harinxmakanaal   
22. **Engelumervaart**   
23. **Beetgumervaart**   
24. **Marssumervaart**   
25. **Vaart naar Beetgumermolen** plus verlengd in Beetgumer-Engelumerdyk Nieuwland   

26. **Liemervaart**   
27. **Waterloop langs de Butenpole** met zuidelijk verlengde tot de Bitgumerdyk   
28. **Poelvaart** met zijtak  
29. **Slappeterpstervaart** vzw. gelegen in de ruilverkaveling Berlikum   
30. **Botgourre** van Berlikumer Wijd tot de Berlikumerweg   

Gemeente Ooststellingwerf

1. **Haulerwijkstervaart en Elleboogvaart** vanaf de grens tussen de gem. Opsterland en Ooststellingwerf te Waskemeer tot de Kolonievvaart  

Gemeente Opsterland

1. **Nieuwe Diep** (zuidelijke helft) van de driesprong met de Nieuwe Vaart en de Ring- of Hooivaart tot de Tuskendjippen  
2. **Nieuwe Vaart** (zuidelijke helft) - van de driesprong met de Ring- of Hooivaart en het Nieuwe Diep tot de brug in de Swynswei - van de kruising met de waterloop Hanebuurt tot de Kromten onder Gorredijk  
3. **Opsterlandse Compagnonsvaart** (Appelschastervaart) van 50 m boven de sluis te Gorredijk tot 50 m beneden de Damsluis  
4. **Lange Rak**  
5. **Nokvaart**  
6. **Wispel**  
7. **Moerdiep**  
8. **Lossing 'De Plasse'**  
9. **Kleine Zee**  
10. **Leiding Lang Ein**  
11. **Binnenringvaart**  
12. **Leiding Mennige-Otterweg**  
13. **Leiding Kanaalsweg**  
14. **Stroomkanaal Otterweg**; verbod op vissen in het verlengde stroomkanaal tussen P.G. Otterweg en Dijkmangemaal (Ringvaart)  
15. **Deelenvaart**  
16. **Waterloop Hoge Warren** vanaf het gemaal in westelijke richting  
17. **De eerste Wijk vanaf de Appelschastervaart** tot de afbuiging in de Fochteloer vaart ter lengte van ca. 2500m  
18. **De Elfde Wijk vanaf de Appelschastervaart** tot de afbuiging van de Compagnonsweg in westelijke richting ca. 1100m lang  
19. **Zandwinningsplas**, gelegen in de gemeente Opsterland aan de Beetsterweg tussen Nij Beets en Beetsterzwaag.
 - a. *Bevinging is niet toegestaan in de periode van 1 nov t/m 31 maart.*
 - b. *Bevinging is slechts toegestaan vanaf de oever of aanwezige steigers en wel op*

die locaties zoals aangegeven op de kaart op de site www.visseninfriesland.nl onder tabblad 'Vis en Water'; Lijst van Viswateren- 'kaart zandwinput NijBeets'

c. Het houden van viswedstrijden is niet toegestaan.

d. Gevangen vis dient onmiddellijk in hetzelfde water te worden teruggezet.

Staatsbosbeheer

Algemene voorwaarden voor de visgebieden van Staatsbosbeheer

a. Bevisingsperiode: 1 juni t/m 28 februari (tenzij anders aangegeven);

b. Nachtvissen verboden;

c. Verboden oevers te beschadigen en het rietgewas te betreden;


d. Verboden vogelnesten te verstoren, eieren te rapen en bloemen te plukken;

e. het is verboden te vissen vanuit een vaartuig of belly boat;

Visgebieden Staatsbosbeheer

20. **De Koele** poel bij Laag-Duurswoude aan het einde van de Duistere weg. *Het is niet toegestaan vanuit boten te vissen en de oever aan de zuidwestzijde van de plas te betreden.*
21. **Kattepoel** zuidoostelijk van Wijnjewoude aan de Loksleane. Bevising is alleen toegestaan vanaf de vissteiger.

Gemeente Skarsterlân

1. **Kolk** te Joure   
2. **Zijlroede** te Joure vanaf de Tolhuisbrug tot de Snikzwaagstervaart   
3. **Bruggevaart** te Oudehaske vanaf de vml.o.l.-school tot de Wiidswal;   
4. **Zijltjessloot** nabij Akmarijp vanaf ca. 25 m vanaf de uitmonding in de Noordbroekstervaart tot de brug te Akmarijp   
5. **Akmarijstervaart** te Akmarijp vanaf de Zijltjessloot tot aan de Langesloot   
6. **Vaart lopende vanaf de Akmarijstervaart** door de duiker in de weg naar de Heremavaart te Terkaple   
7. **Opvaart uit de Heremavaart** te Terkaple   
8. **Heremavaart** te Terkaple   
9. **Vaart lopende vanaf de Heremavaart** te Terkaple tot de Langesloot nabij Terkaple   
10. **Langesloot** nabij Terkaple, lopende vanaf de Akmarijstervaart tot de Wijde Geeuw   
11. **Oude Geeuw** lopende vanaf de Zwartesloot tot de Wijde Geeuw, ter halve breedte   
12. **Wijde Geeuw** lopende vanaf de Oude Geeuw tot de aansluiting met het Akkrumerrak   

13. **Akkumerrak** lopende vanaf de Wijde Geeuw tot de Deel, ter halve breedte   
14. **Janesloot** tussen Langweerder Wielen en de Koevorde   
15. **Hoitesloot**   
16. **Slingerak** onder Langweer en Boornzwaag   
17. **Statenbocht** onder Langweer en Boornzwaag vzv. tot deze gemeente behorend   
18. **Stobberak** vzv. tot deze gemeente behorend   
19. **Noordbroekstervaart**   
20. **Zijljessloot** vzv. gelegen op het gebied van de vml. Gemeente Doniawerstal   
21. **Zuidbroekstervaart** het niet afgesloten deel   
22. **Nauw van de Brekken**   
23. **Fammensrakken**   
24. **Goïngarijstervaart**   
25. **Put van Nederhorst** (zandput De Woudfennen) noordelijke oever   
26. **Vaart van Sint Nicolaasga**   
27. **Waterloop naar Fammensrakken** zuidoost van rijksweg 43   
28. **Opvaart van het gemaal** naar de Horseweg   
29. **Waterloop van Bokkewiel** naar De Brekken   
30. **Waterloop van Bokkewiel** naar Langweerderwielen   
31. **Bloksloot** uit Noorder Oudeweg   
32. **Langweerdervaart** van de Langweerderwielen tot de Geeuw   
33. **Broeresloot** (Vierhuistervaart) van het Tjeukemeer tot de Kuinder of Tjonger   
34. **Wiel uitstulping** aan de west-noordwestzijde van het Tjeukemeer   
35. **Uilesprong** uitstulping aan de noordwestzijde van het Tjeukemeer   
36. **Zand- of Binnenwater**(meer) plas aan de noordzijde van en verbonden met het Tjeukemeer   
37. **Lutkekruis** verbindingswater tussen het Zand- of Binnenwater(meer)en Scharsterrijn   
38. **Idskenhuistermeer**   
39. **Koevordermeer**   
40. **Langweerderwielen**   
41. **Oudeweg**   
42. **Kaai verbindingswater** tussen de Langweerder Wielen en de Brekken   
43. **Brekken van de Langweerdervaart** tot de verbinding met de Fammensrakken   
44. **Oudhof**   
45. **Jentjemeer**   

46. **Sijbesloot**; verbinding tussen het Sneekermeer en de Goïngarijsterpoelen   
47. **Goïngarijsterpoelen**   
48. **Terkaplesterpoelen**   
49. **Lijkvaart** vaart van Goïngarij naar Ballingbuer   
50. **Leiding Boenderpolle**   
51. **Middenhoofdkanaal**   
52. **Molensloot Meerweg**   
53. **Dijksloot Oldeouwer**   
54. **Trijegaster Veenvaart**   
55. **Gaasterveldkanaal**   
56. **Maadschutting**   
57. **Rotstersloot**   
58. **Vogelzangkanaal of Kanaal Vogelzangdijk**   
59. **Veenscheiding Oost**   
60. **Veenscheiding West**   
61. **Ringvaart Vierhuis-Marsicht**   
62. **Ringvaart Vierhuis-Rotstergaast**   
63. **Leiding gemaal De Grie**   
64. **Lege Walden Akmarijp**   
65. **Leiding Boarnferd A**   
66. **Leiding Boarnferd B**   
67. **Dolte**   
68. **Bloksloot**   
69. **Poldervaart en Woudfennen**   
70. **Wateren in de polder Wollegaast**: kadastrale nummers): gem.
Langweer,sectie K nrs. 27, 71, 78, 85, 86, 88, 96, 103, 104, 112, 131, 156, 169, 175,
176, 182, 189, 194, 228, 230, 259, 268, 280, 282, 288, 297, 299, 319, 598, 599, 601,
602, 615, 619, 625, 632   
71. **Jachthaven te St.Nicolaasga en het toevoerkanaal** vanaf de jachthaven tot en met de uitvloeiing in het Tjeukemeer (eigendom Watersportvereniging St.Nicolaasga).

Staatsbosbeheer

Algemene voorwaarden voor de visgebieden van Staatsbosbeheer

- Bevissingsperiode: 1 juni t/m 28 februari (tenzij anders aangegeven);
- Nachtvissen verboden;
- Verboden oevers te beschadigen en het rietgewas te betreden;
- Verboden vogelnesten te verstoren, eieren te rapen en bloemen te plukken;
- het is verboden te vissen vanuit een vaartuig of belly boat;

72. **Bekhofplas** zuidelijk van de Linde en westelijk van de Bekhofweg
Het gebruik of hebben van vaartuigen op het viswater en het vissen vanaf de zuidelijk oevers is niet toegestaan.
73. **De Deelen**
74. **Petgaten, kanalen en vaarten in de vml.Veenpolder De Deelen en ten zuiden van het nieuwe afwateringskanaal** **Bevissingsperiode:** van 1 juli t/m 31 januari. *Het is niet toegestaan gebruik te maken van en te vissen vanuit boten. Vissen uitsluitend toegestaan in petgaten die aangegeven zijn op de kaart (zie op de site www.visseninfriesland.nl onder tabblad 'Vis en Water' - Lijst van Viswateren - 'kaart de Deelen')* **Belangrijk:** volg altijd de aanwijzingen op het toegangsbord. Er kunnen wijzigingen optreden.

It Fryske Gea






















Algemene voorwaarden voor de visgebieden van It Fryske Gea

- a. *Het plukken van bloemen en planten, alsmede het zoeken van eieren is niet toegestaan;*
- b. *Het vissen vanuit boten die zijn afgemeerd in het riet is niet toegestaan;*
- c. *Het verstoren van de rust is verboden;*

75. **Poldervaart Oosterschar of Kanaal door Schar**   
bevissingsperiode 1 juni tot 1 december uitsluitend vanaf de zuidelijke oever over 100m vanaf de Skarwei in beide richtingen.

















Gemeente Smallerland

- Drachtstervaart** tussen de vml. Pijpbrug en Buitenstvallaat   
- Nieuwe Hooidamsloot** vanaf de brug bij de Hooidammen tot de Kruisdobbe, lang 4 km   
- Nieuwe Drait** ten noorden van de Postbrug   
- Kanaal naar Drachten** tussen de Geeuw en het Gaastdiep   
- Industriehavens te Drachten**   
- Goëngahuistersloot, Grote Bol en Sint Janssloot**   
- Kromme Ee** vanaf de uitvloeiing van de Nieuwe Veenhopervaart tot de Sitebuurster Ee, lang 6 km   
- Het zuidelijke deel van de nieuw gegraven Burmaniasloot** tussen het Opeinderkanaal en de Opvaart en het aansluitende deel van de Opvaart in zuidelijke richting   
- Het zgn. Gat van Jansma** vzw. van de gemeente   
- Het afvoerkanaal ten oosten van Drachten** vanaf de Rondweg naar Pasver (*HSV Voorwaarts te Drachten*)   
- De Compagniesterdwarswijk** (*HSV Voorwaarts te Drachten*)   















































12. **Nieuwe Kanaal Drachten** van de verbinding met het Opeinderkanaal tot de vml. Kletstervaart.   
13. **Het verbindingskanaal vanaf de weg langs de Olterterpervaart** tot de Zuiderhogeweg. Bevisbaar en toegankelijk: vanaf de weg langs de Olterterpervaart, alleen op de oostzijde; vanaf de Zuiderhogeweg en de weg Drachten-Olterterp aan beide zijden van het kanaal
(*HSV Voorwaarts*)   
14. **De Verbeterde Oude Drait** vanaf de Zuiderhogeweg tot de Postbrug bij de Wilgen    Bevisbaar en toegankelijk: het gedeelte tussen de Rijksweg en postbrug alleen de noordzijde vanaf de Postlaan, het gedeelte ten zuidoosten van de Rijksweg aan beide zijden vanaf de Zuiderhogeweg, de westzijde vanaf de brug Trisken tot hekwerk gemaal Deldracht. De zuidwest zijde van de Verbeterde Oude Drait, tussen Rijksweg A 7 en brug Trisken, alsmede de aan de kant van de Rijksweg gelegen oever van de vaart langs Rijksweg A7 (7) en de nieuwe Ureterpervaart (6) gedeeltelijk zijn uitdrukkelijk van het looprecht uitgesloten. Eveneens van het looprecht uitdrukkelijk uitgesloten het gedeelte van de Verbeterde Oude Drait vanaf de voormalige boerderij Benedictus (huidige eigenaar H.P.v.d. Avoird) tot de Biskopsgreven bij de Postbrug (*HSV Voorwaarts*)
15. **De Mandewijk** vanaf de grens tussen de gemeenten Ooststellingwerf en Opsterland tot de weg Waskemeer - Bakkeveen (*HSV Voorwaarts*)   
16. **De Bakkevenstervaart** vanaf de Mandewijk tot de Voorwerkersbrug
(*HSV Voorwaarts*)   
17. **De Frieschepalenvaart** vanaf de Voorwerkersbrug tot de weg naar Marum
(*HSV Voorwaarts*)   
18. **De Nieuwe Ureterpervaart** vanaf de weg Marum tot de provinciale weg Drachten-Oosterwolde    Bevisbaar en toegankelijk: tot de Rijksweg vanaf de wegkruisingen aan beide zijden; langs de Rijksweg alleen aan de zuidzijde vanaf de wegkruisingen (*HSV Voorwaarts*)
19. **De vaart langs Rijksweg A7** vanaf de provinciale weg Drachten- Oosterwolde tot de uitstroming in de Verbeterde Oude Drait    Bevisbaar en toegankelijk: vanaf alle wegkruisingen aan de zuidzijde. De vergunning betreft tevens het LOOPRECHT langs genoemde watergangen behoudens rechten van derden, met inachtneming van de toegangsmogelijkheden (zie 1 t/m 7) en met uitzondering van erven en tuinen bij woningen, de schuine taluds en het terrein rond gemaal Deldracht (bij Postbrug). De oever ten westen van de brug bij de Zuiderdwarsvaart is alleen toegankelijk via het opstapje, direct aan de waterkant. De toegang over het looppad door de volkstuintjes is verboden (*HSV Voorwaarts*)
20. **Gedeelte van het Koningsdiep** tussen Molenlaan en Heidehuizen en het gedeelte van het verbindingskanaal tussen Heidehuizen en de voormalige

- Olterterperbrug (*HSV Voorwaarts*)   
21. **Het Polderhoofdkanaal** (Beetsterkanaal) en de overige poldervaarten in de Grote Veenpolder in Posterland en Smallingerland. (*HSV Voorwaarts*)   
 22. **Wateren op industrieterrein A7** (*HSV Voorwaarts*)   
 23. **Viswater 'De List'** te Rottevalle (*HSV Voorwaarts*)   
 24. **Opeinderkanaal** van de Leijen tot de verbinding met het Nieuwe Kanaal te Drachten. Aanwezige steigers zijn particulier eigendom, geen vrije toegang.   
 25. **Scharsterrijn** van de Langweerderwielen tot het Tjeukemeer   
 26. **Noorder Oudeweg** van de Goïngarijsterpoelen tot de Joutersluis onder Broek bij Joure   
 27. **Zijlroede Joure** van de Joutersluis onder Broek bij Joure tot de kruising met de Zuidbroekstervaart   
 28. **Grietmansrak of Grietmansrecht**; verbindingswater tussen Wijde Ee De Veenhoop en Kromme Ee   
 29. **Lange Lits** plas ten noorden van Sitebuurster Ee   
 30. **Wijde Ee De Veenhoop**   
 31. **Munnike- of Monnike Ee** uitstulping aan de oostzijde van de Wijde Ee De Veenhoop   
 32. **Nieuwe Munnikegreppel** samen met de Oude Munnikegreppel verbindingswater tussen de Munnike Ee en de Smalle Eesterzanding   
 33. **Oude Munnikegreppel** samen met de Nieuwe Munnikegreppel verbindingswater tussen de Munnike Ee en de Smalle Eesterzanding   
 34. **Smalle Eesterzanding**   
 35. **Gaasterdiep** oostelijke uitloper van de Smalle Eesterzanding   
 36. **Binnenringvaart**   
 37. **Oudegastervaart** onder Oudega   
 38. **Waterlopen Ooster Zanding** onder Oudega   
 39. **Waterloop Legauke** ten oosten van Oudega   
 40. **Waterlopen Wieren** ten noorden van Oudega   

Gemeente Súdwest Fryslân

1. **Makkumervaart**  
2. **Witmarsumervaart**  
3. **Babuursteropvaart**  
4. **Workumertrekvaart** vanaf Bolsward tot 600 m zuidelijk van de Rijksweg Bolsward-Sneek  
5. **Sneekervaart of Wijmerts**  
6. **Kruiswater Bolsward**  
7. **Stadsgrachten of vaart door Bolsward**  
8. **Hartwerdervaart**  

9. **Leeuwarder-Bolswardervaart**  
10. **Harlingervaart**  
11. **(Oude) Kloostervaart** in eigendom bij de gem. Bolsward  
12. **Leeuwarder-Bolswardervaart** gedeelte vanaf de noordgrens van Littensera deel tot het Van Harinxmakanaal  
13. **Workumertrektvaart** tot de grens met de gem. Wonseradeel  
14. **Horsea Workum**  
15. **Burevaart Workum**  
16. **Dwarsvaart Workum**  
17. **Brandeburevaart Workum**  
18. **Diepe Dolte Workum**  
19. **Stedspolle Workum**  
20. **Omg. Doltewal Workum**  
21. **Oer de Dolte II Workum**  
22. **Yskeboerevaart** tot de grens met de gem. Wonseradeel  
23. **Dijksvaart/Oude Oostervaart**  
24. **Nieuwe Vaart**  
25. **Het Var**  
26. **Oostervaart**  
27. **Koudumervaart**  
28. **De Gronzen**  
29. **Het Wijd Molkwerum**  
30. **Hemelervaart**  
31. **Haven Koudum**  
32. **Wateren Morraplan Koudum**  
33. **De Fenke Molkwerum**  
34. **Indijk**  
35. **Westerdijksvaart Hindeloopen**  
36. **Mienscharswijken Hindeloopen**  
37. **Zijlroede Hindeloopen**  
38. **Houswijk Hindeloopen**  
39. **Molenaarswijk Hindeloopen**  
40. **De Grefth Hindeloopen**  
41. **Haven Stavoren**  
42. **Stadsgracht Stavoren**  
43. **Voorstraat/Achterdelft Stavoren**  
44. **Zijtak Johan Frisokanaal bij Warns**  
45. **Bolswardervaart / Harlingervaart** vanaf de grens gem. Bolsward tot de grens gem. Harlingen  
46. **Cornwerdervaart**  
47. **Bolswarder / Leeuwardervaart** vzv. in de gemeente gelegen  

48. **Makkumervaart** vanaf de grens gem. Bolsward tot het Nieuwe Kanaal  
49. **Opvaart naar Exmorra**  
50. **Opvaart naar Longerhouw**  
51. **Allingawierstervaart** vzv. eigendom van de gemeente  
52. **Grote Zijlroede** vanaf het Nieuwe Kanaal tot de zeesluis  
53. **Idsegahuistervaart**  
54. **Vaart vanaf Arumer** kruiswater door Arum naar Franeker vzv. in de gemeente gelegen  
55. **Vaart vanaf Pingjum** tot Arumer kruiswater  
56. **Witmarsumervaart** vanaf de Pingjumervaart tot de grens gem. Bolsward  
57. **Schraardervaart** vanaf de Makkumervaart tot de Witmarsumervaart  
58. **Melkvaart** vanaf Makkum tot Zurich  
59. **Verbindingsvaart** uit Melkvaart naar de Grote Zijlroede en Weerstervaart  
60. **Kleine Vaart** vanaf Ferwoude tot de Indijk  
61. **Indijk** vzv. eigendom van de gemeente  
62. **Wijmerts** vzv. in gemeente gelegen  
63. **Djippert** vanaf de Dijkvaart tot de brug in Ferwoude  
64. **Vaarten van Lollum** naar Franeker en Tzum vzv. eigendom van de gemeente  
65. **Kloostervaart** vzv. in de gemeente gelegen  
66. **Dedgumervaart** vzv. in de gemeente gelegen  
67. **Bolswarder/Workumervaart** vzv. in de gemeente gelegen  
68. **Hartwerdervaart** vzv. in de gemeente gelegen  
69. **Nieuwe gegraven wateren** in de bestemmingsplannen Makkum-Krommesloot 1 en Makkum-Krommesloot 2  
70. **Bolswardervaart**  
71. **Westhemmer-opvaart**  
72. **Zijlroedevaart**  
73. **Zijljessloot**  
74. **Zijp (Siepsloot)**  
75. **Greonterpervaart**  
76. **Franekervaart** van de grens Sneek tot de grens Littenseradeel  
77. **Geeuw**  
78. **Vaart stadskern IJlst**  
79. **Oostelijke Dijgracht IJlst**  
80. **Stads-Ee (IJlst)**  
81. **Westelijke Dijgracht IJlst**  
82. **Wijddraai**  
83. **Wijde Wijmerts** van Kruiswaters tot de Wijddraai  
84. **Het Zouw**  
85. **Wijnsloot**  

86. **Kerksloot**  
87. **Jutrypervaart**  
88. **Zoosloot**  
89. **Modderige Rijd**  
90. **Ooster Wijmerts**  
91. **Het Ges**  
92. **Zuidendstervaart**  
93. **Jouwstervaart**  
94. **Gudsekop / Vrije Grassloot**  
95. **Elvesloot**  
96. **Holle Gracht**  
97. **Horseweg / Jurgensloot**  
98. **Stobberak**  
99. **Statenbocht**  
100. **Nauwe Geeuw**  
101. **Oosterbrugsloot**  
102. **Ategracht**  
103. **Het Zond**  
104. **Inthiemasloot**  
105. **Woudbuursterpoel**  
106. **Turfshaven**  
107. **Oudegaastervaart**  
108. **Sypke**  
109. **Nauwe Vliet / Het Var**  
110. **De Graft**  
111. **Heegervar**  
112. **Nauwe Wijmerts** van de Noorder Ee tot Kruiswater  
113. **Woudsender Rakken** van de Noorder Ee tot Heegermeer  
114. **Woudsender Ee** van het Slotermeer tot de Woudsender Rakken, vzw. grenzend aan Skarsterlân, westelijke helft  
115. **Jeltesloot** noorderhelft vzw. grenzend aan Skarsterlân  
116. **Welle** zuiderhelft vzw. gelegen in gemeente  
117. **Zwette of Sneekertrekvaart** van Sneek naar Leeuwarden  
118. **Geeuw** tot aan de gemeentegrens  
119. **Woudvaart** tot de gemeentegrens en de Opvaart of Draaisloot  
120. **Oudevaart** of Sneeker Oudvaart van het Zomerrak tot het nieuwe verbindingskanaal Oudvaart-Houkesloot  
121. **Gedeelte van de Franekervaart** tussen de Hospitalerbrug en de gemeentegrens  
122. **Gracht naar de algemene begraafplaats** van de Franekervaart tot het toegangshek begraafplaats  

123. **Verbindingskanaal Oudevaart-Houkesloot** (jachthavenkanaal) **D 3**
124. **Stadsgrachten binnen de gemeente** **D 3**
125. **Rekreatieplas De Potten** ten westen van het Sneekermeer; *Het vissen vanuit boten is verboden* **D 3**
126. **Draaisloot** tussen Zwarte Brekken en Woudvaart **D 3**
127. **Bloederige vaart** naar Ysbrechtum **D 3**
128. **Dorpsvaart Ysbrechtum** **D 3**
129. **Nauwe Wijmerts Sneek** **D 3**
130. **Bedelaarsvaart** **D 3**
131. **Lollumervaart** **D 3**
132. **Gooiumervaart** **D 3**
133. **Zuricherdijkvaart** **D 3**
134. **Pingjumervaart** **D 3**
135. **Van Panhuyskanaal** **D 3**
136. **Krommesloot Makkumermeer** **D 3**
137. **Kleine Zijlroede** **D 3**
138. **Dijksvaart Zurich-Harlingen** **D 3**
139. **Nieuwe Gaastervaart** **D 3**
140. **Djippert** **D 3**
141. **Indyk** **D 3**
142. **Makkumervaart** **D 3**
143. **Allingawiersteropvaart** **D 3**
144. **Poldervaart Makkumermeer** **D 3**
145. **Sneeker Oudvaart of Oude Vaart** **D 3**
146. **Tocht langs Butlanswei** **D 3**
147. **Tocht langs Speers en Aesgemavaart** **D 3**
148. **Opvaart naar Gauw** **D 3**
149. **Gauwster Tocht** **D 3**
150. **Rollemervaart** **D 3**
151. **Kipsloot** **D 3**
152. **Opvaart Goënga** **D 3**
153. **Tocht Gemaal Gauwsterzijl** **D 3**
154. **Oude Riet** **D 3**
155. **Offingawiersteropvaart** **D 3**
156. **Zijlroede naar Grote Potten** **D 3**
157. **Het Ges** van Uitwellingerga naar Houkesloot **D 3**
158. **Douwesloot en Het Wijd** van het Ges naar het Prinses Margrietkanaal **D 3**
159. **Tienesloot** tussen de Dolte en de Nauwe Geeuw **D 3**
160. **Zuidendestervaart** van het Prinses Margrietkanaal naar Horseweg **D 3**
161. **Pompsloot Oppenhuizen** **D 3**
162. **Waterloop naar Sjuwesloot** **D 3**

163. **Leiensloot en Verlengde Leiensloot** van Het Ges via Leienpoel naar Het Nauw van de Brekken **D 3**
164. **Verbrande Sloot** (D6) door Jutrijp naar Polder Het Zwarte Paard **D 3**
165. **Tochtsloot Polder Het Zwarte Paard** **D 3**
166. **It Varwater** van Jutrijp via Hommerts naar Zandsloot **D 3**
167. **Zandsloot uit Heegervar** **D 3**
168. **Waterloop Veldzicht uit Zandsloot** **D 3**
169. **Waterloop naar Jeltessloot uit Zandsloot** **D 3**
170. **De Bratte (Bratsloot)** langs weg Heeg-Gaastmeer **D 3**
171. **Pieter Bouwesloot en Wijde Sloot** van de Ringwiel naar Het Piel **D 3**
172. **Kerksloot IJlst** vzw. eigendom **D 3**
173. **Oude Rhijn noord** van Oosthem met uitloop naar Carpe Diem **D 3**
174. **Abbegaasteropvaart** van de Wijmerts naar Abbega **D 3**
175. **Westhemmeropvaart** van de Wijmerts naar Westhem **D 3**
176. **Blauwhuisteropvaart** van de Wijmerts naar Blauwhuis (zuidoostelijke helft) **D 3**
177. **Tjaardvaart en Tjaardijkstervaart** van de Wijmerts naar Fols gare **D 3**
178. **Nijlandervaart** van de Wijmerts langs Nijland **D 3**
179. **Nijlanderopvaart** van de Nijlandervaart naar Nijland **D 3**
180. **Wegsloot** vanaf Idsegasterpoel tot de brug Heeg **D 3**
181. **Kerksloot** vanaf Heeg tot de zuivelfabriek **D 3**
182. **Opvaart van Schuttelpoel naar Oudega** **D 3**
183. **Opvaart van het Hissemeer naar het Piekemeer** **D 3**
184. **Opvaart van het Piekemeer naar de Wijddraai, Piekezyl** **D 3**
185. **Kerksloot Oppenhuizen** **D 3**
186. **Opvaart van de brug Oudega** tot de kruising Kerkvar te Heeg **D 3**
187. **Diepesloot en Opvaart naar Lytshuizen** **D 3**
188. **De Vaart - haaks op Nijlandervaart** **D 3**
189. **Gauwstervaart** **D 3**
190. **Gauwster Hoppen** **D 3**
191. **Opvaart uit Oosthemmermeer** **D 3**
192. **Grote Zijlroede** van ca 300 m ten zuidwesten van de brug in de Carl Vellingerweg tot de sluis in Makkum **D 3**
193. **Kleine Zijlroede** van de Grote Zijlroede tot ca 300 m ten oosten van de vml. opvaart naar de (vml.) boerderij Groothof **D 3**
194. **Houkesloot** van de verbinding met de Oudvaart in Sneek tot de oostelijke industriehaven **D 3**
195. **Wijde Wijmerts** (oostelijke helft) van het Wijddraai bij de brug te Nijezijl tot het Heegervar **D 3**
196. **Wijddraai** (zuidelijke gedeelte) bij de brug te Nijezijl **D 3**
197. **Geeuw** (oostelijke gedeelte) (D6) van de camping bij IJlst tot de grens van de

- gem. Sneek **D 3**
198. **Workumertrekvaart** van de Noorderbrug in Workum tot de spoorlijn Stavoren-Sneek **D 3**
199. **Inthiemasloot** het meest zuidelijke gedeelte vanaf de Grote Gaastmeer tot De Fluessen **D 3**
200. **Diepe Dolte** van de sluis te Workum tot de brug in de straat 'Beginne' **D 3**
201. **Klifrak** van de spoorbrug in de spoorlijn Stavoren-Sneek tot de verbinding met de Lange Vliet **D 3**
202. **Lange Vliet** van de verbinding met het Klifrak tot de Zandige Grons **D 3**
203. **Korte Vliet** van de Zandige Grons tot het Zandmeer **D 3**
204. **Indijk** van de bebouwde kom van Hindelooopen tot de Kruisslootsbrug **D 3**
205. **Kruisvaart** van de Kruisslootsbrug tot de Morra **D 3**
206. **Stroomkanaal Stavoren** van de Stadsgracht te Stavoren tot de Geeuw **D 3**
207. **Jeltsloot** (vzv eigendom van de provincie) **D 3**
208. **Geeuw met Houtendam** van de opvaart ca 3 km ten oosten van Stavoren tot de Morra, met de noordelijke en zuidelijke uitstulping **D 3**
209. **Morra** m.u.v. het water 30 m westelijk van de Vangdijk Geen visrechten in de Vogelhoek **D 3**
210. **Zwarte Woude** uitstulping aan de zuidwestzijde van de Fluessen **D 3**
211. **Hofmeer** ten noordwesten van de Fluessen **D 3**
212. **Het Piel**; uitstulping aan de noordwestzijde van de Fluessen **D 3**
213. **Heegermeer** **D 3**
214. **Grote Gaastmeer** **D 3**
215. **Zandmeer** **D 3**
216. **Zandige Grons** **D 3**
217. **Grons** vormt één geheel met de Zandige Grons **D 3**
218. **Vlakke Brekken** **D 3**
219. **Oudegasterbrekken** **D 3**
220. **Bombrekken** uitstulping aan de noordwestzijde van de Oudegasterbrekken incl. verbindingssloot naar de Wegsloot (Weinfeart) **D 3**
221. **Morrawieltje** kruispunt van de Wymerts en de Tjaardvaart **D 3**
222. **Zwarte Brekken** **D 3**
223. **Noorder Ee** **D 3**
224. **Slotermeer** **D 3**
225. **Wyckelerhop** uitstulping aan de zuidzijde van het Slotermeer **D 3**
226. **Witte Brekken** **D 3**
227. **Nauw van de Brekken**; verbindingswater tussen de Witte Brekken en het Oudhof **D 3**
228. **Grote Geleijen of Leijenpoel** **D 3**
229. **Broeresloot** van de Witte Brekken tot de brug in het Ges **D 3**

230. **Wijd of Geleijen** (E6) van de Modderige Geeuw tot de verbinding met de Douwesloot  
231. **Grote Potten**  
232. **Kleine Potten**  
233. **Houkesloot** van het Sneekermeer tot het Kruiswater  
234. **Kruiswater**  
235. **Sjaardasloot** inham in de noordwesthoek van het Sneekermeer  
236. **Ooster Wijmerts**  
237. **Wateren in de polder Wollegaast:** kadastrale nummers): - gem. Woudsend, sectie D nrs. 1091, 1118, 1121, 1126, 1133, 1159 - gem. Stavoren, sectie B nrs. 681, 718 - gem. Koudum, sectie H nr. 380  
238. **Dijksvaart Stavoren-Molkwerum**  
239. **Westervaart bij Hindeloopen**  
240. **Oostervaart bij Hindeloopen** vzv. Eigendom van Wetterskip Fryslân  
241. **Dijksvaart Makkum-Workumerhek**  
242. **Dijksvaart Makkum-Kop Afsluitdijk**  
243. **Oer de Dolte Workum**  
244. **Plan Thomashof Workum** (woonwijk nog in ontwikkeling)  
245. **Vijver Gerben Ypmastraat Koudum**  

It Fryske Gea

Algemene voorwaarden voor de visgebieden van It Fryske Gea

- a. *Het plukken van bloemen en planten, alsmede het zoeken van eieren is niet toegestaan;*
- b. *Het vissen vanuit boten die zijn afgemeerd in het riet is niet toegestaan;*
- c. *Het verstoren van de rust is verboden;*

Visgebieden It Fryske Gea

In onderstaande wateren is het vissen vanaf de oevers uitsluitend toegestaan daar waar de voorzieningen in de vorm van steigers en/of damwanden aanwezig zijn:

246. **Ringwiél**
247. **Het Hop** uitstulping aan de noordzijde van het Ringwiél
248. **Ursulapoel plas** ten zuidoosten van Workum
249. **Aant Lieuwespoel plas** aan de noordwestzijde van de Fluessen
250. **Idzegasterpoel**
251. **Schuttelpoel** incl. verbindingssloot naar Palsepoel
252. **Palsepoel** - bij nr's 3, 4, 6 en 7: Het gebruik van motorboten is niet toegestaan
253. **Rintjepoel** incl. verbindingssloot naar de Wegsloot (Weinfeart) Het gebruik van motorboten is niet toegestaan

254. **Het (Nauwe) Vliet** m.u.v. de zuidelijke en noordelijke uitstulping, beide ca 125 m vanaf de oever
255. **Sipkemeer** incl. verbindingssloot naar het (Nauwe) Vliet
256. **Rietmeer** incl. verbindingssloot naar het Sipkemeer
257. **Hissemeer**
258. **Piekemeer** Van 1 oktober tot 1 mei is vissen in de westelijke helft van het meer verboden. Het gebruik van een motorboot is niet toegestaan
259. **Oosthemmermeer**
260. **Horseweg** (zuidelijke helft) van de rijksweg A7 tot de driesprong met de Jurgens- of Jurriënsloot en de Nauwe Geeuw
261. **Jurgens- of Jurriënsloot** (zuidelijke helft) van de driesprong met de Horseweg en de Nauwe Geeuw tot de Langstaartenpoel
262. **Langstaartenpoel**
263. **Dolte Wymbritsradeel** van de Joustervaart tot de Hollegracht

Staatsbosbeheer

Algemene voorwaarden voor de visgebieden van Staatsbosbeheer

- Bevissingsperiode: 1 juni t/m 28 februari (tenzij anders aangegeven);*
- Nachtvissen verboden;*
- Verboden oevers te beschadigen en het rietgewas te betreden;*
- Verboden vogelnesten te verstoren, eieren te rapen en bloemen te plukken;*
- het is verboden te vissen vanuit een vaartuig of belly boat;*

Visgebieden Staatsbosbeheer

- Sondeler Leijen zuidoostelijk van Sondel. Er mag alleen worden gevisd vanaf de zuidelijke oever. *Het is niet toegestaan met mechanisch voortbewogen bootjes in de plas te varen, terwijl na 1 december niet vanuit bootjes gevisd mag worden.*
- Zwettepoel in het CRM-reservaat Sneekermeer in de omgeving van Broek bij Joure. *Het is niet toegestaan vanuit boten te vissen of de oever aan de zuidwestzijde van de plas te betreden.*
- Snitsermar
 - Water aanliggend aan het eiland De Greate Griene
 - Water aanliggend aan het eiland De Lytse Griene
 - Water aanliggend aan het schiereiland in De Zoutepoel

allen voorzover deel uitmakend van het Snitsermar, Goïngarypsterpuollen en Zoutepoel. *Bevissingsperiode:*

Vissen vanaf de oevers van de eilanden is uitsluitend toegestaan daar waar voorzieningen in de vorm van steigers en/of damwanden e.d. aanwezig zijn. Tenten, windschermen, honden en voorwerpen die voor de uitoefening van de visserij niet strikt noodzakelijk zijn, zijn op de eilanden niet toegestaan.

Gemeente Tytsjerksteradiel

1. **Dokkumer Ee** het gedeelte onder Wijs, Oudkerk en Bartlehiem (HSV Leeuwarden)   
2. **Subed** onder Wijs (HSV Leeuwarden)   
3. **Murk** (deels) (HSV Leeuwarden)   
4. **Oudkerkstervaart** te Oudkerk (HSV Leeuwarden)   
5. **Oenkerkstervaart** (HSV Leeuwarden)   
6. Het gedeelte van **het Ouddeel** onder Giekerk (HSV Leeuwarden)   
7. **Rietlandsvaart** verbinding tussen de Rijperkerkervaart en de Tietjerkster vaart te Rijperkerk en Tietjerk (HSV Leeuwarden)   
8. **Rijperkerkervaart** tot het gemaal (HSV Leeuwarden)   
9. **Oosterse- en Westerse Hei** te Bergum (HSV Leeuwarden)   
10. **Eestrumervaart** te Eestrum (HSV Leeuwarden)   
11. **Vaart uit 't Nieuwe Kanaal** naar de buurt en opslag te Oostermeer (HSV Leeuwarden)   
12. **Nije Fokkesloot Eernewoude** - oostelijke helft (HSV Leeuwarden)   
13. **Langesloot Eernewoude** (HSV Leeuwarden)   
14. Het gedeelte van **de vaart** onmiddellijk zuidwestelijk van en **langs de Zwartebroek** bij Molenend (HSV Leeuwarden)   
15. **Earnewarrepoel**; Het vissen vanuit boten is verboden, evenals het vissen vanaf de westelijke oever. (HSV Leeuwarden)   
16. **It Wiid** bij Eernewoude (HSV Leeuwarden)   
17. **It West** ten noorden van de weg Alle om Slachte (HSV Leeuwarden)   
18. **Spoorsloot** aan de zuidzijde van de spoorlijn Leeuwarden-Groningen en lopende van de sluis in het Ouddeel tot de westelijker liggende spoorbrug Verboden de spoorbaan te betreden. Aan de landzijde blijven! (HSV Leeuwarden)   
19. **Finkumervaart** van de Oude Leije tot ca 300 m ten zuiden van de Langedijk en van de Hege Hearewei tot Bartlehiem   
20. **Lange Meer** van het Langdeel tot het Schalkediep (hoek Fonejacht), incl. de vml. zandwinningsput (kanaalverbreding)   
21. **Zandwinningsput Suawoude** (oostelijke gedeelte) ten noorden van het Schalkediep (hoek Fonejacht); gevist mag worden in het gedeelte ca 190 m vanaf de oostelijke oever in westelijke richting   
22. **Bergumermeer**   
23. **Schalkediep** uitmonding van het Van Harinxmakanaal in het Prinses Margrietkanaal   
24. **Wijde Hop** uitstulping aan de zuidzijde van het Prinses Margrietkanaal, ca 1500 m oostelijk van Suawoude   

25. **Wijde Ee Bergum** uitstulping aan de zuidzijde van het Prinses Margrietkanaal, ca 1500 m westelijk van Bergumerdam 🌙 3 🚣
26. **Oudkerkermeer** 🌙 3 🚣
27. **Fokkesloot** verbindingswater tussen Siegersdiep en Kruisdobbe 🌙 3 🚣
28. **Rietsloot** met zijtak in oostelijke richting 🌙 3 🚣
29. **Kooisloot en Eernesloot** ten noorden van Eernewoude 🌙 3 🚣
30. **Veertig Madsloot** ten westen van Eernewoude 🌙 3 🚣
31. **Ringvaart van Kruiswaters** tot Bergum 🌙 3 🚣
32. **Scharvaart en Kerkwegvaart** 🌙 3 🚣
33. **Panhuysvaart, Zustervaart en Tikevaart** 🌙 3 🚣
34. **Waterloop Lansbourren** onder Suameer, in noordelijke en daarna in oostelijke richting tot het Bergumermeer 🌙 3 🚣
35. **Waterlopen Zuidermeer** ten noordoosten van Suameer 🌙 3 🚣
36. **Ringvaart Tietjerksteradeel** westelijk van Eernewoude 🌙 3 🚣
37. **Pastorievaart** noordwestelijk van Garijp 🌙 3 🚣
38. **Alde Lune** in de Kleine Geest 🌙 3 🚣
39. **Louwsmeervaart** in de Kleine Geest 🌙 3 🚣
40. **Nieuwediep, Alde Miede** in de Kleine Geest 🌙 3 🚣
41. **Tietjerkstervaart** onder Tietjerk 🌙 3 🚣
42. **Kweekvijver onder Suawoude** 🌙 3 🚣
43. **Luie Rek** vanaf het gemaal op de sluis te Rijperkerk 🌙 3 🚣
44. **Muizenried, Lange Suaweg, Korte Suaweg, het Zwarte Broek en de Molenendstervaart** 🌙 3 🚣
45. **Oom Oebesloot** noordelijk van Wartena 🌙 3 🚣
46. **Rijperkerkstervaart** 🌙 3 🚣
47. **Zandput Suawoude** - gedeelte in eigendom van VOW-Noord en gelegen tegenover Fonejagt
48. **Zandwinput Bergum** gelegen ten westen van Bergum en ten noorden van de Wijde Ee (eigendom Ballast Nedam) In de zandput mogen geen boten worden gemeerd en indien baggerwerkzaamheden ter plaatse in uitvoering zijn, dienen vergunninghouders hiervoor alle ruimte te geven en aanwijzingen vanwege Ballast Nedam op te volgen.

It Fryske Gea

Algemene voorwaarden voor de visgebieden van It Fryske Gea

- a. *Het plukken van bloemen en planten, alsmede het zoeken van eieren is niet toegestaan;*
- b. *Het vissen vanuit boten die zijn afgemeerd in het riet is niet toegestaan;*
- c. *Het verstoren van de rust is verboden;*
- d. *Vissen tussen 2 uur na zonsondergang en 1 uur voor zonsopgang is niet toegestaan;*

Visgebieden It Fryske Gea

De volgende wateren in gebied De Oude Venen Bevissingsperiode:

van 1 juni t/m 28 februari:

49. **Oksepoelen**
 50. **Saiterpetten**
 51. **Sânemar**
 52. **Opvaart v.d. Dwinger**
 53. **Droevendal**
 54. **Rânsleat**
 55. **Omlech**
 56. **Bleiped**
 57. **Ald Smeaderijen**
 58. **It Heartelân**
 59. **Djippe Gat**
 60. **Eastersk Ald Wiid**
 61. **Renze Durkszlân**
 62. **De Henne**
 63. **Rengersfeart**
 64. **Oude Hooidamsloot**
 65. **Ielterm**
 66. **Rengersmiede**
 67. **Neeltjesmuoigat en Jan Durkslâ**
-

Gemeente Weststellingwerf

1. **Schipsloot** van Wolvega tot de Tjonger Gedurende de periode van 15 april tot aan 15 augustus is vissen niet toegestaan in de nabijheid van de zwaluwenwand.   
2. **De Linde** vanaf Kontermansbrug in oostelijke richting Het is verboden te vissen in het deel van de Linde vanaf de Noordwoldervaart 130 m oostwaarts. Bij de stuw mag niet worden gevist (HSV de Makreel te Noordwolde)   
3. **Noordwoldervaart** (HSV de Makreel te Noordwolde)   
4. **Oosterbovendwarsvaart** (HSV de Makreel te Noordwolde)   
5. **Omstroomkanaal** (HSV de Makreel te Noordwolde)   
6. **Stroomkanaal** vanaf de Linde (Driewegsluis) tot de Helomavaart (HSV de Snoek te Wolvega)   
7. **De Linde** van de Kontermansbrug tot Driewegsluis (HSV de Snoek te Wolvega)   

In de volgende wateren mag alleen gevist worden in de periode van 1 oktober tot 15 maart:

8. **Waterlossingen in het waterschap De Stellingwerfen**, m.u.v. de waterlossingen in het gebied binnen de Nijkspolder Begrenzing: ten noorden door de Linde, ten

- westen en ten zuiden door de provinciale grens met Drente en Overijssel, ten oosten door de Vinkegavaartweg (HSV de Snoek te Wolvega)   
9. **Waterlossingen Nijkspolder** onder Blesdijke, in eigendom, beheer en onderhoud van het waterschap De Stellingwerven (HSV de Snoek te Wolvega)   
 10. **De Scheene** vanaf de Hoofdweg te Sonnega tot de Helomavaart (HSV de Snoek te Wolvega)   
 11. **Leiding Oordplaats** uitlopende in water 5 (HSV de Snoek te Wolvega)   
 12. **Leiding Weeren - Oude Made** uitlopende in water 6 (HSV de Snoek te Wolvega)   
 13. **Helomavaart** van de Linthorst Homansluis tot de zgn. Scheenesluis onder Oldetrijne   
 14. **Kuinder of Tjonger** van de verlengde zuidwestelijk boord van de Pier Christiaansloot tot de benedenstrijkpaal bij sluis III, m.u.v. de afgesneden bochten en van 200 m ten noorden van de Oude Schoterzijl tot de verlengde zuidwestelijk boord van de Pier Christiaansloot.   
 15. **Brandemeer**   
 16. **Noordelijke Ringsloot** van de Oude Schoterzijl tot Slijkenburg   
 17. **Tussenlinde** van de zeesluis van Schoterzijl tot de grens met de provincie Overijssel   
 18. **Worstsluot** van de Tussenlinde tot ca 100 m voorbij de Worstdijk   
 19. **Middenvaart Zandhuizerveld**   
 20. **Afvoerkanaal vanaf de Gracht** tot de Scheene   
 21. **Ondergrondskanaal De Gracht** vanaf Spangahoekweg 45 tot de vml. Sluis in de Lemsterweg   
 22. **Ondergrondskanaal vanaf de Gracht** tot het gemaal te Langelille   
 23. **Het gedeelte Nieuwe Vaart** vanaf 650 m vanaf de Eerste Wijk (de weg Appelscha-Ravenswoud) over een lengte van ca. 1200 m in oostelijke richting langs de verharde weg   

Staatsbosbeheer

Algemene voorwaarden voor de visgebieden van Staatsbosbeheer

a. *Bevissingsperiode: 1 juni t/m 28 februari (tenzij anders aangegeven);*

b. *Nachtvissen verboden;*

c. *Verboden oevers te beschadigen en het rietgewas te betreden;*

d. *Verboden vogelnesten te verstoren, eieren te rapen en bloemen te plukken;*

e. *Het is verboden te vissen vanuit een vaartuig of belly boat;*

Visgebieden Staatsbosbeheer

24. **Vinkegavaartplas** vml. zandwinplaats ca. 3 km.westelijk van Noordwolde in de boswachterij Tjongervallei Het is niet toegestaan vaartuigen op het

viswater te hebben/te gebruiken of vanaf de zuidelijke oever te vissen.

25. **Rottige Meenthe**. Zie voor kaart Rottige Meenthe op de site www.visseninfriesland.nl onder tabblad 'Vis en Water'; Lijst van Viswateren - 'kaart Rottige Meenthe'.
- a. **Scheene** vanaf Scheenesluis tot aan lampevaart: vissen vanaf wandel padaan de noordzijde van de Scheene (niet vanaf particuliere terreinen)
 - b. **Scheene** vanaf kruising(Spangahoekweg Marktweg) tot aan brug: vissen vanaf de weg kant. Vanaf brug tot aan rietveld: vissen vanaf oostkant.
 - c. **Scheene** nabij Ale Bakkers Broggien tegenover kerkeweg nr 6 mag vanafde losplaats gevist worden. Jaar rond vissen
 - d. **Scheene** vanaf Kerkeweg bij Ale Bakkers Broggien tot aan Pieter Stuyvesantweg mag gevist worden vanaf het wandelpad en vanaf P S weg tot aan particulier perceel mag van uit het weiland gevist worden.
 - e. **Pieter Stuyvensant kolk** nabij kruispunt met de Gracht: vissen vanaf steigers of aangegeven plaatsen (tevens invalidesteiger aanwezig)
 - f. **Nijetrijne** petgat westelijk gelegen van Kerkeweg en petgat tegenover Spangahoekweg: vissen uitsluitend vanaf de aanwezige steigers
 - g. **Nijetrijne** Lampevaart vanaf Pieter Stuyvesantweg nabij nr 166 tot aan Scheene: vissen vanaf oostzijde
 - h. **Nijetrijne** Ringvaart vanaf de Nijetrijnsterbrug richting Driewegsluis: bevissen vanaf de oostzijde van de Lindedijk weg
 - i. **Munnekeburen** Bakersvaart vanaf Voetpad nr 19 tot aan Scheene: vissen vanaf wandelpad
 - j. **Munnekeburen** Meulevaart vanaf Voetpad nr 13 tot aan Scheenepad nr 9: vissen vanaf wandelpad.
 - k. **Nijetrijne** de Linde langs de lindedijk. Ter hoogte van de vogelkijkhut mag gevist worden uitsluitend op aangegeven plaatsen
 - l. **Nijetrijne** Helomavaart bij rietopslag aan Lindedijk: vissen uitsluitend op de aangegeven plaats
26. **Brandemeer**
- a. **Oldelamer** Petgat evenwijdig lopend aan Oude Maden weg: vissen vanaf de wegkant op gemaaide plaatsen.
 - b. **Oldelamer** Infohut gelegen aan oude Maden weg en aan het Bokploegpad er mag uitsluitend gevist worden in het voorste petgat, vanaf het wandelpad.
 - c. **Oldelamer** Zandput gelegen ten zuidoosten van Oude Maden weg nabij nr 6: Vissen uitsluitend toegestaan vanaf de aangegeven visplaatsen.

It Fryske Gea

Algemene voorwaarden voor de visgebieden van It Fryske Gea

- a. *Het plukken van bloemen en planten, alsmede het zoeken van eieren is niet toegestaan;*

- b. Het vissen vanuit boten die zijn afgemeerd in het riet is niet toegestaan;
- c. Het verstoren van de rust is verboden;
- d. Vissen tussen 2 uur na zonsondergang en 1 uur voor zonsopgang is niet toegestaan;

Visgebieden It Fryske Gea

- 27. **Zandwinningsput** bij Driewegsluis Bevisingsperiode: van 1 juli t/m 28 februari. Niet toegestaan te vissen vanuit boten.
- 28. **Natuurontwikkelingsgebied Lindewijk onder Wolvega**; bevisingsperiode 1 juni tot 1 maart. Vissen alleen toegestaan vanuit een boot mits niet aangedreven door een ontbrandingsmotor of vanaf de noordelijke oever grenzend aan de Lindewijk.

LAUWERSMEER

Het Lauwersmeer wordt ingebracht door Hengelsportfederatie Groningen Drenthe en Sportvisserij Fryslân.

Viswater:

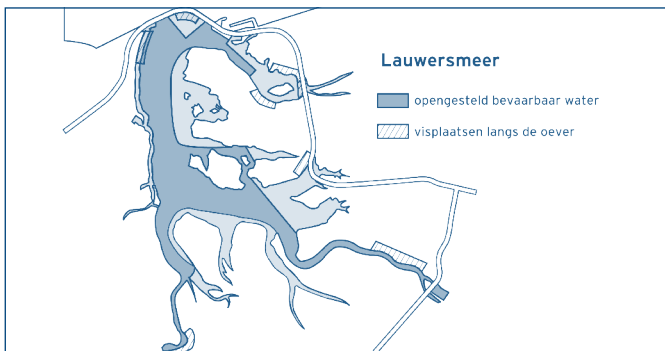
Het Lauwersmeer

- 1. *Snoek moet onmiddellijk na de vangst levend worden terug gezet.*

De oever van de afsluitdijk mag langs de autoweg niet worden betreden. Alleen bij de zandopspuiting aan de Friese kant en bij de sluizen zijn vismogelijkheden. De westelijke oever ten noorden en ten zuiden van Oostmahorn (Bant-polder) is beschermd gebied en is niet-toegankelijk; men dient 25 m vanuit deze oever te blijven indien men vanuit een boot vist. Parkeren is alleen toegestaan op de parkeerhavens.

Visplaatsen: zie de kaart

Trailerhellingen: bij Oostmahorn en Lauwersoog (kosteloos)



Kantoor: Transportweg 13, 9482,WN Tynaarlo

Tel: 0592-542890.

e-mail: hsfgron-dren@vissen.nl

website: www.vissen.nl.

Raadpleeg de site voor het meest actuele nieuws omtrent voorwaarden, bepalingen, wateren en dergelijke!

Grote regionale wateren p. 132

Meren p. 132

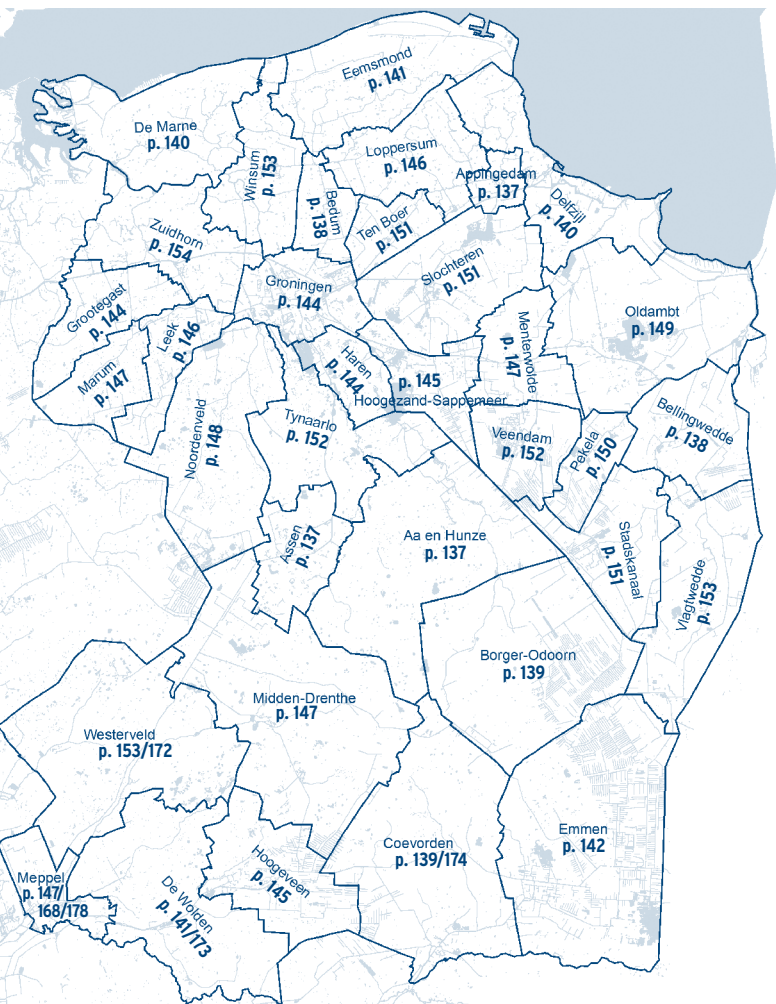
Vijvers in de provincie Groningen p. 134

Vijvers in de provincie Drenthe p. 136

Wateren per gemeente p. 137

Bijzondere voorwaarden

- Het is verboden meer dan één snoek in bezit te hebben.
- Het is verboden te vissen vanaf bruggen en in sluiskolken.
Daarnaast is het verboden te vissen binnen een afstand van 50 meter van VISpassages en andere vismigratievoorzieningen.
- Het is niet toegestaan zich met gemotoriseerde voertuigen op schouwpaden te bevinden.



GROTE REGIONALE WATEREN

Kanalen   

Aduarderdiep

AG Wildervanckkanaal incl. de havens Veendam

Eemskanaal tot de Zeesluis te Farmsum

Hoendiep

Noord-Willemskanaal of Hoornse Diep vanaf de provinciegrens met Groningen tot de Drentse Hoofdvaart, m.u.v. de haven in de wijk Marsdijk in Assen bij de Messchen.

Reitdiep

Van Starckenborghkanaal

Winschoterdiep tot de Rensel bij Winschoten

Hoogeveensche Vaart (inclusief het deel te Hoogeveen) van de Ossesluis tot de Noordscheschutsluis. Er mag uitsluitend gebruik worden gemaakt van de officiële toegangen.

Verlengde Hoogeveensche Vaart, vanaf de instroom van het Stieltjeskanaal tot de instroom van de Bladderswijk.

MEREN

Zuidlaardermeer 

Paterswoldsemeer   

Op het gedeelte vanaf de jachthaven tot terrein Heller (zuid-westhoek) moet elke gevangen vis direct worden teruggezet.

Hoornsemeer incl. het Afwateringskanaal bij de Zunneriepe tot de stuw
In de Zunneriepe moet elke gevangen vis direct worden teruggezet.

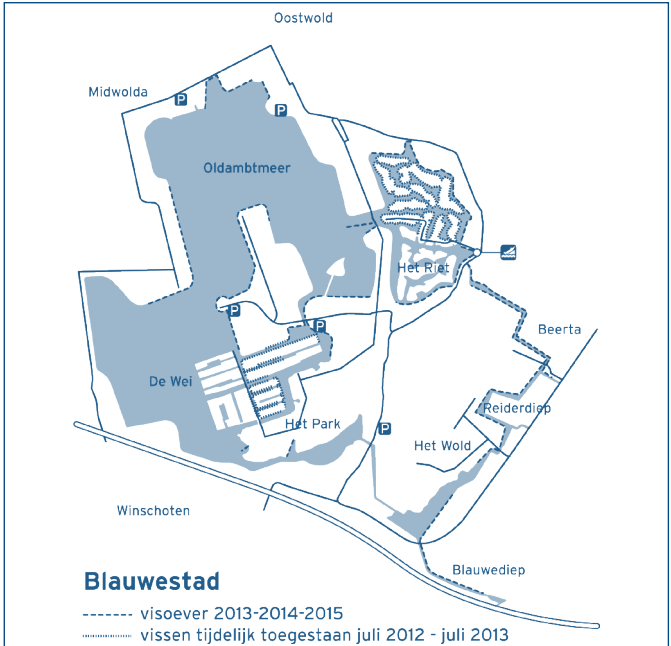
Voorwaarden nachtvissen **Paterswoldsemeer** en **Hoornsemeer**   

1. *het eenvoudig kampeermiddel mag slechts zijn een paraplu. al dan niet voorzien van daarbij behorende flappen of een tent, met een neutrale groene, bruine of camouflagekleur, en mag niet een groter grondoppervlak beslaan dan 5m²;*
2. *het plaatsen of geplaatst houden van het eenvoudige kampeermiddel is alleen toegestaan voor leden die in het bezit zijn van een geldige VISpas en Nachtvistoestemming;*
3. *het plaatsen of geplaatst houden van het eenvoudige kampeermiddel mag uitsluitend indien en zolang met één of meer hengels daadwerkelijk wordt gevist;*
4. *op de eilanden in het Hoornse- en Paterswoldsemeer is het plaatsen van een eenvoudig kampeermiddel niet toegestaan;*
5. *het eenvoudig kampeermiddel mag niet geplaatst worden binnen een afstand van 200 meter van een woning;*

Schildmeer   3

Leekstermeer   3

Oldambtmeer Blauwestad   3



Toelichting:

1. Trailerhelling Finsterwolde. Hier kunt u gratis uw visbootje in het water laten. Let op: parkeer uw auto met trailer zodanig dat andere gebruikers een ruime draaicirkel houden. Parkeer daarom in de berm langs het pad, daar staat u niemand in de weg.
2. Pier van Oostwold. Hier bevindt zich een vissteiger voor mindervaliden. Deze steiger loopt tientallen meters het meer in. Een speciale P-plaats is aanwezig.
3. Eind Clingeweg. Hier vindt u naast het fietspad eveneens een mindervaliden vissteiger.
4. Brug Kanaaljuffer Zuiderringdijk. Parkeren bij de brug is niet toegestaan. Gebruik de parkeerplaats nabij brug.
5. Groenelaan. De steigers aan de oever achter de Groenelaan zijn privé-eigendom. Vissen is hier dus niet toegestaan.
6. 'De Meerkant' school Oostwold. Achter de school is ruime parkeergelegenheid.
7. Steiger bocht Hoofdstraat Het Park. Het is niet toegestaan voor de ingang van de steiger te parkeren. De ingang moet op last van de brandweer worden vrijgehouden. Parkeren is mogelijk in de berm op enige afstand vanaf de ingang.

Oldambtmeer Blauwestad, inclusief Blauwediep en Reiderdiep

Het gebruik van lokvoeders dient zoveel mogelijk te worden beperkt.

Het is verboden:

1. *zich met auto's, motoren, bromfietsen of andere vervoermiddelen op oevergronden, onderhoudspaden en dijken te begeven;*
2. *om te vissen vanaf bruggen en voor de doorvaartopening van vaste bruggen of op andere wijze de scheepvaart te belemmeren;*
3. *te vissen tussen 2 uur na zonsondergang tot 1 uur voor zonsopkomst;*

Voorwaarden met betrekking tot de uitoefening van de sportvisserij:

1. *Sportvisserij is uitsluitend toegestaan vanaf de op de bijgevoegde kaart aangegeven oevers.*
2. *Vissen vanuit een boot is toegestaan mits de overige scheepvaart niet wordt belemmerd en men zich strikt houdt aan de overige regels met betrekking tot vaarrecreatie.*
3. *Alle gevangen vis dient in hetzelfde water te worden teruggezet en uitzet van elders gevangen vis is strikt verboden.*

VIJVERS IN DE PROVINCIE GRONINGEN

Aduard: alle vijvers voor zover niet grenzend aan begraafplaatsen

Appingedam: vijvers aan de Harm Kuperstraat, Koninginnelaan, het Balkgat, Meedensingel, Appe, Rechte tocht, Haakse tocht, Hart van Opwierde, Burgemeester Hoofd van Iddekingesingel en de Watergang Prinserak Hoflanden. Jachthaven Appingedam. In de jachthaven mag worden gevestigd van 1 oktober tot 1 mei vanaf de westelijke kade. In de jachthaven zelf mag het hele jaar alleen worden gevestigd vanaf boten met een ligplaats in de haven.

Bedum: Brederawalda vijver, Waldadrift, de waterpartij Ommelanderdrift en Geert Reinderspark

Beerta: de vijver bij de Julianastraat

Bellingwolde: plast achter ijsbaan bij Oosterschool (Hoofdweg 233)

Blijham: vijver Bovenlanden; vijver Lutjemeulen; vijver in bos Verlengde Schoollaan; vijver Blanckenborg (gemeentelijk deel)

Delfzijl: Gracht aan de Maneil te Bierum; Gracht rond de hertenkamp te Bierum; Vijvers aan de Kenninckweg te Termunten; Vijver aan de Rippert te Holwierde; Vijver aan de Biessumerwaard te Delfzijl; Vijver in de wijk Bornholm te Delfzijl; Vijvers in de wijk Kwelderland te Delfzijl; Gracht aan de Buitensingel te Delfzijl; Gracht rond het ziekenhuis te Delfzijl; Vijvers in de wijk Fivelmonde te Delfzijl; Vijvers in de wijk Rietkampen te Delfzijl; Vijvers in de wijk Kruidenover te Delfzijl; Vijver aan de Zwet te Delfzijl; het Proostmeer te Wagenborgen.

Eemsmond: het oude zwembad, gelegen aan een zijweg van de

Onderdendamsterweg te Warffum, de gracht rond de begraafplaats aan de Paapstilweg te Uithuizermeeden.

Finsterwolde: de vijver bij de F.P.Posmaweg

Grijpskerk: alle vijvers voor zover niet grenzend aan begraafplaatsen

Groningen: (alle vijvers) incl. het Zilvermeer en de grachten om het Academisch Ziekenhuis, echter m.u.v. de vijvers om de begraafplaatsen, in het Noorderplantsoen, op het Universiteitsterrein van het Zernikecomplex, in het Stadspark, behalve de vijver in de noordelijke uitbreiding van het Stadspark

Grijpskerk: de vijver in recreatiepark De Enk)

Hoogezand-Sappemeer: vijvers ten noordwesten van kruising De Vosholen - Kalkwijk, in woonwijk De Dreven, Westerpark, Oosterpark, Boswijk, Margrietpark, Compagniesterpark, in Gorechtpark, langs A. Kuypersingel, vijvers Woldwijck ten oosten van Ruimtevaartlaan en hoek Van der Duyn van Maasdamweg/Mercurius.

Kommerzijl: de vijver in de Noorderriet; alle vijvers voor zover niet grenzend aan begraafplaatsen

Leek: alle wateren in de gemeente, voor zover in eigendom bij de gemeente, met uitzondering van de vijvers op landgoed Nienoord.

Marum: de vijver in de Wilp, vijver aan de Vijverlaan

Menterwolde: visvijver de Akkers, visplassen Ruitershorn

Pekela: de jachthaven, de vijvers aan de Raadhuislaan, in de Educatieve Tuin, in Plan Zuid, in de Cereswijk, het Heeresmeer m.u.v. de zandwinning, de vijvers aan de Merellaan, aan de Veendammerweg, vijver in Oud Alteveer, in het Boekhovenpark en in de Poortmanswijk. Verboden zijn de IJsbaanvijver, de Spartelvijver (Heeresmeer), zandwinning Kruiselwerk en vijver Doorsnee

Roden: vijver aan de Dwaziewegen

Scheemda: alle vijvers in de gemeente

Stadskanaal: alle vijvers en plassen

Ten Boer: plantsoenvijver Ticheldobben

Veendam: alle vijvers, echter m.u.v. de vijvers aan de Hertekampstraat, zuidelijk ged. Buitenwoellaan, de Venneborgh, het golfterrein de Langeleegte, het zandgat Langeleegte en de vijvers om de begraafplaatsen

Winschoten: de vijvers Oude Zwembad, Sterrebos, Schonfeldsingel, Acacialaan (*zijde crematorium alsmede toegangsweg naar crematorium zijn verboden*), Maintebos, Kloostervallei, alle wateren oude stadspark, alle wateren nieuwe stadspark. *Voor alle vijvers in Winschoten geldt dat vissen met 2 hengels is toegestaan. Vissen met kunstaas en dood visje is alleen toegestaan van 1 oktober - 31 december. In deze periode is het bezit van maximaal 1 snoek, baars of snoekbaars toegestaan. Het maken van een voerplek en gebruik van gemotoriseerde boten is niet toegestaan. In het nieuwe stadspark is nachtvisserij toegestaan indien men in bezit is van de NachtVIStoestemming.*

Zuidhorn: alle vijvers voor zover niet grenzend aan begraafplaatsen

VIJVERS IN DE PROVINCIE DRENTHE

Beilen: Spiekvijver, vijver gelegen tussen de Linthorst-Homanweg en de Pinksterbloem/Boterbloem, vijver gelegen tussen de Asserweg en het Breekamp, vijver gelegen tussen Eursing en de Veldakker, de vijvers in Plan Nagtegaal

Nieuw-Buinen: vijver bij de 24e laan

Gasselternijveen: vijver in het Sport en Recreatiepark Hunze, het oude zwembad

Gemeente Emmen: visvijver te Emmer-Compasuum, *nachtvissen is hier toegestaan met de NachtVIStoestemming in bezit*, visvijver te Nieuw Weerdinge, visvijver te Barger-Compasuum, visvijver te Zwartemeer *In de vier bovengenoemde vijvers van de gemeente Emmen is het toegestaan om met twee hengels te vissen.*

De vijver aan de Houtweg, Eekharstvijver, vijver aan de Veldlaan, vijver Noord aan de Huizingsbrinkweg, vijver Zuid aan de Slenerbrink, vijver aan de Nieuwe Delft, vijver aan de Waanderveld, vijver aan de Nijbracht, het Zwanewater ten noorden van de Kleine Rietplas. Kleine en Grote Rietplas, de Zandwinplas aan de A-37 te Nieuw-Amsterdam. *In deze drie plassen is het vissen met twee hengels toegestaan, alsmede het nachtvisseren indien men in bezit is van de Nachtvistoestemming.*

De vijver Natuurbad te Zandpol. De vijvers aan de Beeklanden en Stroomdal te Schoonebeek

Hoogeveen: de vijvers in de kom van Hoogeveen, m.u.v. de vijvers in het Burg. Tjalmapark, park Dwingeland, bij de Westerkim, het hertenkamp en de vijvers aan de Kanaalweg.

Voor alle vissers jonger dan 14 jaar die zelfstandig en zonder begeleiding van een VISpas-houder vissen, is een JeugdVISpas verplicht. Andere jeugdvergunningen zijn niet toegestaan. Voor alle vijvers geldt dat vissen met 2 hengels is toegestaan. Vissen met dood visje en kunstas is alleen toegestaan van 1 juli tot 1 maart.

Extra voorwaarden hsv Het Vette Baarsje: het gebruik van een onthaakmat is verplicht. Vis verplaatsen of meenemen is verboden, evenals het gebruik van een bewaarzak.

Voorwaarden voor alle vijvers in Groningen en Drenthe:

- * *Er mag uitsluitend worden gevestigd met één hengel met de aangewezen aassoorten (zie voorin in deze Lijst van Viswateren). Wanneer twee hengels zijn toegestaan dan is dit vermeld bij betreffende vijver.*
- * *Nachtvissen is verboden, tenzij anders aangegeven.*
- * *Gevangen vis moet direct in hetzelfde water worden teruggezet.*
- * *Het is verboden te vissen vanaf beplante oevergedeelten en/of voederplaatsen.*
- * *Wormen steken in de openbare plantsoenen is verboden.*
- * *Stekwedstrijden, waarbij de vis direct na de wedstrijd wordt teruggezet zijn toegestaan, echter uitsluitend na schriftelijke toestemming van de Hengelsportfederatie Groningen Drenthe. Alle andere vormen van wedstrijden zijn verboden.*
- * *Het verstoren van vogelnesten, het vangen van vogels en verstoring van de rust op en rond de vijvers is verboden.*

WATEREN PER GEMEENTE

Gemeente Aa en Hunze

Watergangen vml. waterschap Veenmarken

Hunze of Oostermoersevaart alsmede het Voorste en Achterste Diep

Annerveenschekanaal en Eexterveenschekanaal

Waterleiding 2 (van de weg Zuidlaren-De Groeve tot waterleiding 3) en

Waterleiding 3 van het uitlaatwerk in de kade langs de Hunze tot de Krommedijk nabij Eexterzandvoort

Rolderdiep.

Jonkersandgat I en II gelegen aan de rand van het Staatsbos te Gieten.

Boekweitemveentje gelegen aan de zuidzijde van de weg Eexterhalte-Gieten.

Zwanemeer Gebruik van boten, vlotten en dergelijke is verboden. 65+ers mogen hier vrij vissen zonder lid te zijn van een hengelsportvereniging.

Grolloërdiepje

Amerdiep

Deurzerdiep

Gemeente Appingedam

Damsterdiep tot 200 m voor de sluisen

Godlinzemaar

Grote Heekt

Marsumermaar

Nieuwediep

Groeve

Ten Poster AE

Gemeente Assen

Noord-Willemskanaal tot de Drentse Hoofdvaart, m.u.v. de haven in de wijk Marsdijk in Assen bij de Messchen.

Drentse Hoofdvaart vanaf het Noord-Willemskanaal om Assen. Het gedeelte vanaf de Veenesluis tot aan het Noord-Willemskanaal mag alleen worden bevist vanaf de stille zijde van het kanaal.

Norgervaart

Anreepdiepje m.u.v. het gedeelte van de brug in het fietspad Assen-Anreep tot de spoorlijn Assen-Meppel

Afleidingskanaal bij Loon

Verbindingskanaal tussen Afleidingskanaal en het Loonerdiepje

Gemeente Bedum



Boterdiep en Spoordok Bedum *Spoordok alleen te bevissen vanaf de openbare weg. Wedstrijdvissen is verboden in het Spoordok*

Oude Ae

Witsenborgertocht

Harm Westerkanaal

Goldhorntocht

Zuidwending

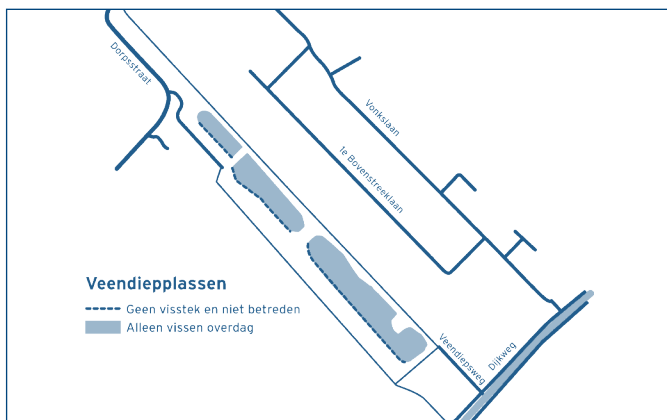
Winsumerdiep

Rooderschoolstertocht

Kardingermaar

Warffumermaar

Sikkemaar vanaf het H.Westerkanaal tot de weg Bedum/St. Annen



Gemeente Bellingwedde



Watergangen Veelerveen

Veendiep bij de Veendiepplassen in de gem. Bellingwolde

Veendiepplassen = Loosterplassen

Boele Tijdenskanaal of Vereenigd Kanaal

De plassen in het buurtschap Holte

Watergangen Reiderland

Pekel A

Hekkemansdiep-Langediep

Westerwoldse A

Watergangen Vriescheloervennen

Watergangen Weddebergen

Gemeente Borger-Odoorn

Odoornerzigtak

Dwarsdiep inclusief zijwateren

Dreefleiding

Eerste Valthermond

Visplas Exloërkijl *Gebruik van boten niet toegestaan.*

Oranjekanaal

Kanaal Buinen-Schoonoord met zijtak Koesteeg

Plas aan de Bosweg te Eeserveen (Visplas Eesergroen)

Hunze of Oostermoersevaart alsmede het Voorste en Achterste Diep

Kanaal Buinen-Buinerveen

Watergangen vml. waterschap Veenmarken

Visplas aan de Drentse Mondenweg

Spoorhaven Musselkanaal.

De strook langs de haven en grasgewas tussen km 9045 en 9645 mag men betreden

Vledderdiep

Wateren oude, Zuiddeesche- en Zoersche landen (ten oosten van Exloo)

Wateren Exloërkijlplaatsen

Wateren Zuiderboerplaatsen (ten zuiden van Tweede Exloërmond)

Wateren Noorderboerplaatsen (ten noorden van Tweede Exloërmond)

Tonkenswijk

Gemeente Coevorden

Oranjekanaal

Borgerderzigtak

Boksloot

Sleenerstroom

Holslootsdiep

Verlengde Hoogeveense Vaart

Boksloot en Westerstroom van de duiker bij de instroming in de Verl. Hoogeveense Vaart tot de brug in de weg Oosterhesselen-Sleen.

Stieltjeskanaal vanaf de Binnengracht te Coevorden tot de Verlengde Hoogeveense Vaart.

Loodiep van de stuw bij de instroming in de Marsstroom tot het Muggendijkje.

Kanaal Coevorden-Zwinderen vanaf de Verlengde Hoogeveense Vaart tot de Buitengracht te Coevorden

Lutter Hoofdijk van Coevorden tot de provinciegrens Overijssel

Kleine Vecht

Afwateringskanaal van de Coevorder stadsgrachten tot de Kieftbrug in de weg Holthema-Holthone

Coevorden Piccardiekanaal

Leiding in de Mars te Coevorden vanaf het gemaal tot aan de verharde weg door de Mars

Schoonebeeker Diep

Watergangen vml. waterschap Bargerbeek

Gemeente Delfzijl 

Kleine Tjariet

Groote Tjariet

Oosterwiltwerdermaar

Eekwerdermaar

Godlinzermaar

Damsterdiep tot 200 m voor de sluizen

Godlinzermaar

Grote Heekt

Marsumermaar

Spijkerriet van Tillenriet tot Spijk

Bierumermaar

Losdorpstermaar

Krewerdermaar

Spijkerstermaar

Uitwierdermaar

Oude Eemskanaal tot resp. de Zeesluis te Farmsum en de oude Zeesluis te Delfzijl

Afwateringskanaal van Duurswold

Amsweerdster waterlozing

Watergangen Polder Weiwerd

Wagenborgermaar

Oosterhornhaven en Oosterhornkanaal *Vissen binnen 20 m van kunstwerken en vanuit een boot of bellyboat is verboden*

Termuntenterzijldiep m.u.v. het gedeelte tussen de brug en het toeleidingskanaal en het Buitenwester (Eems)

Oude Ae vanaf Termunten

Afwateringskanaal (zie Oude Geut)

Nonnegat

Munnikensloot, Watergangen

Gemeente De Marne 

Houwerzijlstervaart

Tocht over de Ballastplaat *Wedstrijdvissen verboden*

Tocht van Lauwersoog *Wedstrijdvissen verboden*

Tocht van Robbenplaat *Wedstrijdvissen verboden*

Tocht 23 mei 1969 *Wedstrijdvissen verboden*

Westpolderbermkanaal

Ulrumeropvaart

Elenstertocht vanaf de autoweg tot Barrelsbossertocht

Barrelbossertocht van de Elenstertocht tot het Hunsingokanaal

Haartocht

Lauwers

Leenstervaart

Hulpkanaal over den Hoorn (zie Hoornsevaart)

Uilenestermaar

Warfhuisterloopdiep

Kromme Raken of Schouwerzijlsterbuitenrijte

Enrumermaar

Hoornsevaart vanaf Kanaal Baflo Mensingeweer tot de kruising

Hunsingokanaal/Warfhuisterloopdiep⁹

Wehestervaart

Kloosterbuurstermaar of Molenrijgstermaar

Broekstermaar

Pieterbuurstermaar

Kanaal Baflo Mensingeweer

Gemeente De Wolden   

Riegmeer (vml. Waterschap): alle wateren van het schap in de gemeente De Wolden.

Hoogeveensche Vaart (inclusief het deel te Hoogeveen) van de Ossesluis tot de Noordscheschutsluis. Er mag uitsluitend gebruik worden gemaakt van de officiële toegangen.

Veeningerplas m.u.v. het gedeelte waar zandwinning plaatsvindt. Verboden te vissen van 15 maart t/m 15 juni.

Gemeente Eemsmond   

Polderdiep

Zijlriet

Noordpolderkanaal vanaf het Oostpolderbermkanaal

Binnenbermsloot (zie ook Oostpolderbermkanaal)

Tillenriet vanaf het Oostpolderbermkanaal/Binnenbermsloot tot Spijksterriet

Kleine Tjariet

Groote Tjariet

Meedstermaar

Startenhuistermaar

Eppenuistermaar

Boterdiep

Hogepandstermaar
Helwerdermaar
Usquerdermaar
Rottumermaar
Koksmaar
Stitswerderwoldtocht
Stitswerdermaar
Kanaal door de Zuiderhorn

Gemeente Emmen 

Kamerlingswijk inclusief zijtakken

Verlengde Meerwijk

Molenwijk te Klazienaveen

Hoofdwijk F

Boerwijk, Eerste

Boerwijk, Tweede

Hoofdwijk III

Compascuumkanaal

Limietwijk

Kanaal EE

Kanaal H

Kanaal E

Kanaal G

Willemsvaart

Verlengde Scholtenskanaal

Kanaal A

Catovaart inclusief zijwaterwen (Klazienaveen-Noord)

Scholtenskanaal inclusief zijwateren (Klazienaveen-Noord)

Kanaal B inclusief zijwateren

Nieuwe Schuttingkanaal inclusief zijwateren

Verbindingskanaal nabij Nieuw-Weerdinge

Oude Schuttingkanaal inclusief zijwateren

Roswinkelerkanaal

Eerste Kruisdiep

Meierswijk

Weerdingermond

Kruisdiep, Tweede

Eerste Siepelveenwijk inclusief zijwateren

Kruisdiep, Derde

Boerenwijken

Noordveenkanaal

Vledderdiep
Oranjekanaal
Bargermeerkanaal
Watergangen vml. waterschap Bargerbeek
Bumawijk
Alberdinawijk
Veldhuizerwijk
Molenwijk nabij Erica
Dikkewijk bij Nieuw-Amsterdam
Langewijk
Marchienewijk
Eerste Zuiderraai
Zijtak vanaf het Stieltjeskanaal tot aan de Verlengde Hoogeveense Vaart
Stieltjeskanaal vanaf de Binnengracht te Coevorden tot de Verlengde
Hoogeveense Vaart
Dommerskanaal
Meineszwijk
Grommelinswijk
Hoofdwijk G
Kanaal A nabij Schoonebeek
Hekmanskanaal
Schoonebeeker Diep
Verlengde Hoogeveense Vaart
Wateren Barger-Oosterveen
Oosterdiep
Wateren ten oosten en westen van het Oosterdiep
(ten noorden van Barger-Compasuum)
Verlengde Oosterdiep inclusief zijwateren.
Zwartenbergerveen/Compasuum
Wateren Westelijke en Oostelijke Blokplaatsen (ten oosten van Emmen)
Wateren Westelijke, Middelste, Zuidelijke en Oostelijke Dwarsplaatsen
(ten oosten van Emmen)
Wateren Zuider- en Noorderdwarsplaatsen
Wateren Noordelijke Blokplaatsen (ten westen van Emmer-Compasuum)
Achterdiep inclusief zijwateren (bij Nieuw-Weerdinge)
Zijwateren Siepelveenwijk (nabij Nieuw-Weerdinge)
Wateren Oude Aschbroeken
Margrietvaart (Klazienaveen-Noord)

Gemeente Groningen  

Verbindingskanaal in de stad Groningen

Deense haven

Finse haven

Zweedse haven

Hunze haven

Lopende Diep

Noorderhaven

Oosterhaven

Oosterhamrikkanaal, *verboden te vissen vanaf de busbaan zijde Kapteynbrug - Oliemuldersbrug*,

Schuitendiep

Turfsingel

Woonschepenhaven

Zuiderhaven

Eendrachtskanaal   

Botertdiep   

Damsterdiep tot 200 m voor de sluisen   

Eelderdiep en Omgelegde Eelderdiep van het Koningsdiep tot de weg   

Donderen-De Punt

Reitdiep   

Gemeente Grootegast   

Doezumertocht

Visvlieterdiepje

Grootegaster Hoofddiep

Wolddiep of Langsdiep



Langsdiep of Wolddiep

Gemeente Haren

Zuidlaardermeer

Drentsediep

Harener Vaartje   

Hoornsediap, Omlopen. In april en mei verboden te vissen   



Noord Willemskanaal of Hoornse Diep   

Paterswolderschipsloot *aan de zuidzijde van de Schipsloot is het verboden te vissen.*   

Afleidingskanaal bij De Punt   

Noordlaardervaartje. *De wal aan de landzijde is verboden*   

Drentse A vanaf de instroom in het Noord-Willemskanaal tot de spoorlijn Assen-Groningen (dus in de provincie Groningen)   

Glimmen: de plassen van Staatsbosbeheer langs de A28 ter hoogte van Glimmermade   

In de noordelijke plas is vissen uitsluitend toegestaan op de oostoever (kade Drentse Aa) en in de zuidelijke plas uitsluitend op de west- en noordwestoever (evenwijdig aan de secundaire weg langs de A28).

Vanaf de dijk die langs de zuidzijde van de plas naar de Drentse Aa loopt en het daar gelegen schiereiland mag niet worden gevestigd.

Gemeente Hoogeveen   

Hoogeveense Vaart (inclusief het deel te Hoogeveen) van de Ossesluis tot de Noordscheschutsluis. Er mag uitsluitend gebruik worden gemaakt van de officiële toegangen.

Verlengde Hoogeveense Vaart

Oude Diep

Middenraai

Linthorst-Homankanaal

Corneliawijk

Zijwateren Middenraai

Riegmeer (vml. Waterschap): alle wateren van het schap in de gemeenten Hoogeveen en De Wolden, waaronder de Zuidwolder Waterlossing.

Visvijver in het plan Schoonhoven te Hollandscheveld (hsv Het Vette Baarsje).

Vissen met 2 hengels is toegestaan. Vissen met kunstaas en dood visje is alleen toegestaan van 1 juli tot 1 maart. Extra voorwaarden hsv Het Vette Baarsje:

het gebruik van een onthaakmat is verplicht. Vis verplaatsen of meenemen is verboden, evenals het gebruik van een bewaarzak.

Vijvers te Hoogeveen: zie onder 'vijvers in de provincie Drenthe'.

Gemeente Hoogezand-Sappemeer

Achterdiep   

Winkelhoeksterdiep   

Molenwijk van het Kieldiep tot het Annerveenschekanaal   

Kieldiep   

Oude Winschoterdiep van Martenshoek tot het Winschoterdiep   

Oude Winschoterdiep van Sappemeer tot Oosterbroek   

Zuidlaardermeer   

Foxholstermeer incl. het kanaal naar het Winschoterdiep   

Drentsediep

Kanaal Meerwijk    Ten oosten van de vaste betonbrug is wedstrijdvisserij verboden.

Omleidingskanaal De Leine   

Omleidingskanaal De Rietzoom   

Omleidingskanaal Klein Scheveningen   **3**

Voedingskanaal (Wolfsbarge)   **3**

Tripcompagniesterdiep   **3**

Gemeente Leek   **3**

Oude Wijk of Dwarshaspel

Gravelandwijk

Veldstreekerwijk

Zandwijk

Haspelwijk

Kokswijk

Oostindischewijk

Jonkersvaart

Leeksterhoofd van het gemaal te Leek tot de haven van Zevenhuizen

Riet

Tolbertervaart

Leeksterhoofd van het gemaal te Leek tot het Leekstermeer

Matsloot tussen Enumatil en Boerakker

Schipsloot ten westen van Pasop

Lettelberterplas

Lettelberterdiep

Hoendiep

Gave

Gemeente Loppersum   **3**

Boterdiep

Damsterdiep tot 200 m voor de sluizen

Hogepandstermaar

Zandstermaar

Zeerijpstermaar

Eenumermaar

Oosterwjtwerdermaar

Eekwerdermaar

Wirdumermaar

Enzelenzermaar

Godlinzermaar

Zijldijkstermaar

Loppersumer Wijmers

Westeremdermaar

Kroddebuurstermaar

Stedumermaar

Westerwijtwerdermaar

Hooimaar

Huizingermaar

Menkewerstertocht vanaf Delthe t/m gedeelte langs de Stitswerderweg

Kardingermaar

Warffumermaar

Gemeente Marum   

Wilpstervaart

Holtrops- of Pierswijk

Lange Niebertertocht

Schipsloot (=Tramsterwijk)

Dwarsdiep

Oude Diepje ten noorden van Marum

Oude Diepje van Malijk vanaf het Dwarsdiep

Gemeentewateren Marum (zie ook vijvers)

Westernuismertocht

Wolddiep of Langsdiep

Gemeente Menterwolde   

Ruigsloot

Buiten Nieuwe Diep

Munte Wetering

Muntendammerdiep of Diep Tussenklappen

Meedenerdiep of Rak

Oude Winschoterdiep van Sappemeer tot Oosterbroek

Tripcompagniesterdiep

Gemeente Meppel   

Drentse Hoofdvaart tot het Meppelerdiep, alsmede de bermsloten ten noorden van de rijksweg Assen-Meppel, m.u.v. de verbindingssloot ten zuiden van de Paradijssluis.

Gemeente Midden-Drenthe   

Drentse Hoofdvaart vanaf het Noord-Willemskanaal om Assen tot het Meppelerdiep, alsmede de bermsloten ten noorden van de rijksweg Assen-Meppel, m.u.v. de verbindingssloot ten zuiden van de Paradijssluis.

Duikersloot

Molenwijk te Smilde

Eekhoutswijk

Jonkerswijk

Dikke of Suermondswijk te Smilde

Evert Hendrikswijk

Witte Wijk

Oranjekanaal

Beilervaart van de Drentse Hoofdvaart tot de as van het Linthorst-Homankanaal

Leiding bij Voshaar

Beilerstroom

Kremersgat. Gebruik van boten is verboden.

Brunstingerplas te Beilen

Brunstingerleek van de weg Beilen-Brunsting tot de Oude Vaart

Scheidingsloot vanaf het Oranjekanaal tot de Oude Vaart

Westerborkerstroom

Ruimsloot

Linthorst-Homankanaal

Plas de Mussels te Beilen. *Gebruik van boten is verboden; gebruik van tenten, bivvy's e.d. ten behoeve van de nachtvisserij is verboden; wel toegestaan is het gebruik van een paraplu met een max. diameter van 2,5m die is voorzien van een open voorzijde van min. 1,5m breed; men moet zich houden aan de gedragsregels die staan op de borden van Staatsbosbeheer bij de ingang van de plas.*

Oude Diep

Leidingen Leensloot, Elperstroom en Koehoorn

Middenraai

Corneliawijk

Wateren gelegen te Witteveen (zijwateren Middenraai)

Oude Vaart (Beiler- en Westerborkerstroom) van de brug in de weg Lheebroek-

Beilervaart tot de Brugstraat te Orvelte, met de zijleiding naar de Westebroeken.

Gemeente Noordenveld

Eelderdiep

Peizerdiep tussen de Omgelegde Eelderdiep en stuw P1 bij het Sterrebosch te Roden, alsmede vanaf de stuw te Alteveer (P2) tot de Slokkert.

Roderwolder Schipsloot

De Gouw

Grote Matsloot van de instroming in het Peizerdiep tot de Hooijdijk (weg Zeijen-Vries)

Oostervoortsediep vanaf het Peizerdiep tot de weg Norg-Zeijen, alsmede de zijleiding van de instroming in leiding 10 tot de Oostervoortseweg

Norgervaart

Kolonievaart van Sluis ter Heide tot de dam in het kanaal, oostelijk van de zandweg naar het Esmeer

Slokkert vanaf het Peizerdiep tot de 1ste stuw

Steenbergerloop van het Peizerdiep tot het fietspad over de stuw bij de

Stinsenweg

Matsloot van het Leekstermeer tot de weg naar Roderwolde

Koningsdiep

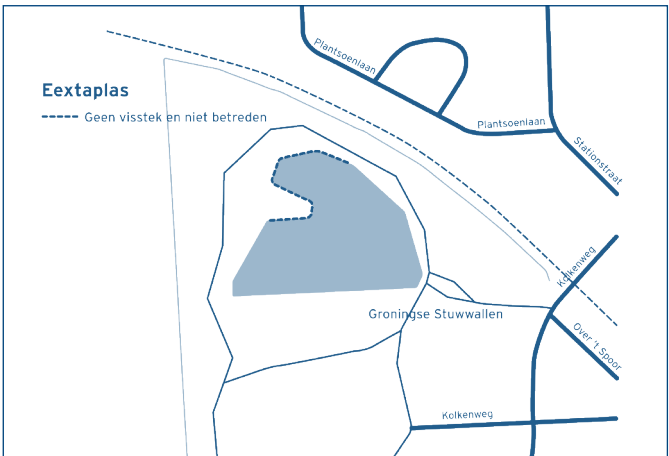
Roderkanaal of Rodervaart

Veenhuizerkanaal, vanaf de dam ten oosten van de zandweg naar het Esmeer tot aan de afslag naar Oosterwolde.

Veenhuizerkanaal in de richting Haule, vanaf de afslag naar Oosterwolde tot de Friese grens.

In en nabij Veenhuizen:

- **De Zesde Wijk** (langs de Ds. Germsweg) vanaf de Hoofdweg tot 300 m voorbij de stuw Veenhuizen
- **De wijk naar de ijsbaan**
- **Het water langs de Generaal van den Boschweg**, het Houtplein,
- **De Oude Gracht**
- **De Schaapwijk** langs de Blankenboschweg, welke na deze weg alleen vanaf de noordzijde mag worden bevestigd,
- **De Omvoerleiding** van het Fochteloërveen, uitkomend in het Veenhuizerkanaal tussen huisnr. 1 en 3, met uitzondering van het gedeelte van Natuurmonumenten.



Gemeente Oldambt   

Afwateringskanaal (zie Oude Geut)

Boele Tijdenskanaal of Vereenigd Kanaal

Pekel A

Westerwoldse A

Westerwoldse A, afgesneden bocht

Buiskooldiep

Beersterdiep

Blauwe Diep

Ganzedijk

Buiten Tjamme of Tjamme

Hoofdkanaal

Boezemkanaal tot de Westerwoldse A

Oude Geut *Het in bezit hebben van snoek en snoekbaars is verboden;*

Wedstrijdvissen is verboden

Nieuwe Kanaal

Zijkerdiep

Kleine Maar

Hondshalstermaar

Nieuwe Siepsloot

Munte Wetering

Eextaplas

Nieuwe Schankerbos



Emergo, visplas *Er mag worden gevist met één hengel met de aangewezen aassoorten. Gevangen karper, snoek of snoekbaars moet direct worden teruggezet.*

Hoofdwijk

Termunterzijldiep

Rensel

Gemeente Pekela 

Pekel A

Kanaal Veendam Musselkanaal

Pekeler Hoofddiep

Poortmanswijk

Heeresmeer *Nachtvissen toegestaan vanaf de eerste vissteiger aan de Merellaan richting Holland Marsh*

Alteveerkanaal

Ommerlanderwijksterhoofddeep of Doorsnee

VISpas Alteveer.

Gemeente Slochteren

Afwateringskanaal van Duurswold

Munnikensloot, Watergangen

Olingerpolder, Watergangen

Laskwerd, Watergang

Olingerpolder, Watergangen

Siddebuursterschipsloot

Haansvaart en hierop uitkomende watergangen

Munnikensloot, Watergangen

Watergangen Sans Souci

Vennesloot

Blauwe Molen, Watergangen

Polder Lageland, Watergangen

Woltersumer Ae

Slochterdiep Scharmer AE

Slochter Ae

Molensloot richting Slochteren

Rijpmakanaal, *de dijk van het natuurgebied is tussen 1 maart en 1 juli verboden.*

Hooiteswijk

Winkelhoeksterdiep

Gemeente Stadskanaal

Kanaal Veendam Musselkanaal

Stadskanaal inclusief de monden in de provincie Groningen (zie ook vijvers)

Pagediep

Mussel a kanaal

Gemeente Ten Boer

Kroddebuurstermaar

Westerwijtwerdermaar

Damsterdiep tot 200 m voor de sluizen

Sint Annermaar

Sint Annerwaterlozing

Klundertocht

Kievietstocht

Waterlozing, de vanaf de stuw tot de dam bij de Thesingerweg

Geweide

Thesingermaar

Gemeente Tynaarlo **3**

Waterleiding 2 (van de weg Zuidlaren-De Groeve tot waterleiding 3) en Waterleiding 3 van het uitlaatwerk in de kade langs de Hunze tot de Krommedijk nabij Exterzandvoort.

Waterleiding 2 - 140 (Oud Annerkanaal)

Waterleiding 2 - 72 voor zover gelegen langs de Zwetdijk

Oostermoersevaart of Hunze. *Nachtvissen op de west-oever ter hoogte van de brug De Knijpe toegestaan na 75 m vanaf de brug (voorbij de woning).*

Zuidlaarderkanaal. Vanaf de haven te Zuidlaren is vanaf de molen de landzijde verboden.

Zuidlaardermeer. *Nachtvissen is verboden*

Hoofdleiding Polder Lappenvoort incl. de Noord- en Zuidtak. Het is verboden op onderhoudspaden, smaller dan 6 m. met auto's, (brom)fietsen of andere voertuigen te rijden of deze daar te parkeren.

Eelderdiep

Omgelegde Eelderdiep

Grote Matsloot van de instroming in het Peizerdiep tot de Hooidijk (weg Zeijen-Vries)

Leiding Kiekeveer van de instroming in het Eelderdiep tot de Winderweg

Leiding Winderloop van de instroming in het Eelderdiep tot de Winderweg

Gemeente Veendam **3**

Kanaal Veendam Musselkanaal

Diep Oude Verlaat

Kalkwijksterdiep

Langebosch/Borgerswold te Veendam. *Gebruik van boten is in Borgerswold verboden; gebruik van tenten, bivvy's e.d. ten behoeve van de nachtvisserij is verboden; wel toegestaan is het gebruik van een paraplu met een max. diameter van 2,5 m die is voorzien van een open voorzijde van min. 1,5 m breed; men dient zich te houden aan de gedragsregels die staan op de bebording van de gemeente Veendam bij de ingang van de vijver.*

Westerdiep

Oosterdiep

Langewijk

Gedeelte wijk nummer één

Ommerlanderwijksterhoofddiep of Doorsnee

Gemeente Vlagtwedde   

Ruitenbroekkanaal tot aan de Duitse grens

Ter Apelkanaal

Tweede Kruisdiep

Ter Apel West vanaf de grens met Drenthe

Ruiten A-Kanaal

Ruiten-A

Mussel A-kanaal

Kanaal Veendam Musselkanaal

Visplas Wollinguizen

Bourtangekanaal

Weende Jipsinghuizenkanaal

Voedingsleiding

Zuidelijke Hoofdwijk

Verbindingskanaal nabij de S.W. de Clercqweg ten noorden van Bourtange

Noordelijke Hoofdwijk

Parc Emslandermeer Vlagtwedde *Vissen is alleen toegestaan aan de buitenzijde van het kanaal dat vanaf het Ruiten Aa-kanaal om het park loopt. Vissen in de vijvers op het park en in de haven is niet toegestaan. Nachtvissen is verboden.*

Gemeente Westerveld   

Drentse Hoofdvaart *Het gedeelte vanaf de Veensluis tot aan het Noord-Willemskanaal mag alleen worden bevist vanaf de stille zijde van het kanaal.*

Drentse Hoofdvaart vanaf het Noord-Willemskanaal om Assen tot het Meppelerdiep, alsmede de bermsloten ten noorden van de rijksweg Assen-Meppel, m.u.v. de verbindingssloot ten zuiden van de Paradijssluis.

Gemeente Winsum   

Noordpolderkanaal vanaf het Oostpolderbermkanaal

Westernielandstermaar

Saaxumhuistertocht

Feilstocht

Andelstermaar

Oude Weer vanaf Rasquerdermaar tot de Oude Westerweg

Kanaal Baflo Mensingeweer

Rasquerdermaar

Weer van het Winsumerdiep tot de Abbewerstertocht

Snaphaanstocht

Hijkematocht

Mensingeweesterloopdiep

Hulpkanaal om Obergum m.u.v. het gedeelte langs de spoorbaan

Winsumerdiep

Potmaar

Wetsingermaar

Oude Ae

Sauwerdermaar

Oldehoofsekanaal vanaf de haven te Oldehove

Warffumermaar

Gemeente Zuidhorn 

Houwerzijlstervaart

Saaxumerdiep

Oldehoofsekanaal vanaf de haven te Oldehove

Kommerzijlster Rijte

Niehoofdsterdiep

Kommerzijlsterdiep

Hoerediep

Niekerkerdiep

Niezijlsterdiep

Poeldiep

Lindt

Zuidhorner Schipsloot vanaf het Hoendiep tot het gemaal Brilweg

Beheersdiep of Visvlieterdiepje

Zijldiep

Zuiderriet

Lauwers

Uitsluitend te bevissen door sportvissers aangesloten bij hengelsportverenigingen die behoren tot de federatie Groningen Drenthe

Anderschediep vzv genormaliseerd, vanaf Rijksweg 33 tot de 2de stuw ten noorden van de provinciale weg Rolde-Gieten

Drentse Aa vanaf de spoorlijn Assen-Groningen in zuidelijke richting. Vissen is uitsluitend toegestaan op de westoever vanaf ca. 100 m. ten noorden van de brug in de weg Zeegse-Schipborg in noordelijke richting tot aan de spoorlijn;

Het is niet toegestaan bij de toegang van de landerijen:

- *gebruik te maken van rij-, voer- of vaartuigen en (brom)fietsen*
 - *huisdieren mee te nemen*
 - *taludkanten te beschadigen*
 - *landhekken open te laten*
 - *vuilnis achter te laten of in het water te werpen*
 - *vissen tussen 1 uur na zonsondergang tot 1 uur voor zonsopkomst is verboden*
- Het is niet toegestaan de gronden te betreden van 15 maart tot 1 juni in verband met de broedtijd. Hengelaars dienen zich te houden aan aanwijzingen, gegeven door medewerkers van Staatsbosbeheer. Tevens dienen zij deze vergunning te kunnen tonen aan medewerkers van Staatsbosbeheer.*

Visplas Westlaren-Noord

Voertuigen dienen op de parkeerplaats te worden neergezet.

De plas is uitsluitend toegankelijk vanaf de parkeerplaats langs het pad door de bossingel.

Betreden van het terrein is alleen te voet toegestaan en uitsluitend langs het vispad aan het water.

Loslopende honden zijn niet toegestaan.

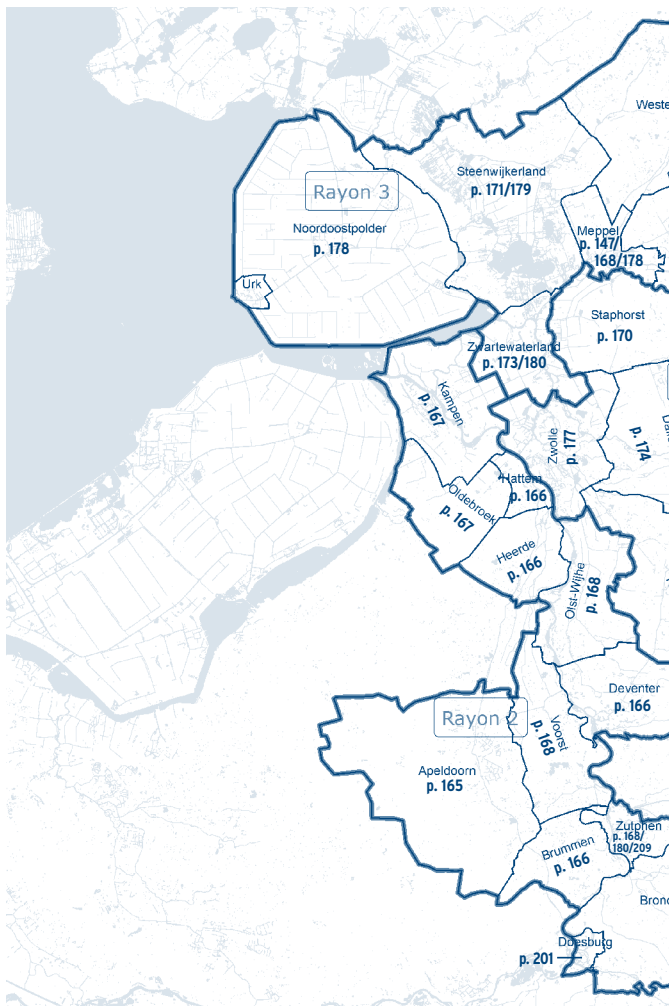
Voeren is niet toegestaan.

Afval moet in de daartoe bestemde bakken worden gedeponeerd.

Visplas te Witteveen

Oost-Nederland

Secretariaat: Almlosestraat 1, 8102 HA Raalte
Tel: (0572) 36 33 70
e-mail: info@sportvisserijooostnederland.nl
website: www.sportvisserijooostnederland.nl



Vissterfte, waterverontreiniging? Direct melden aan:

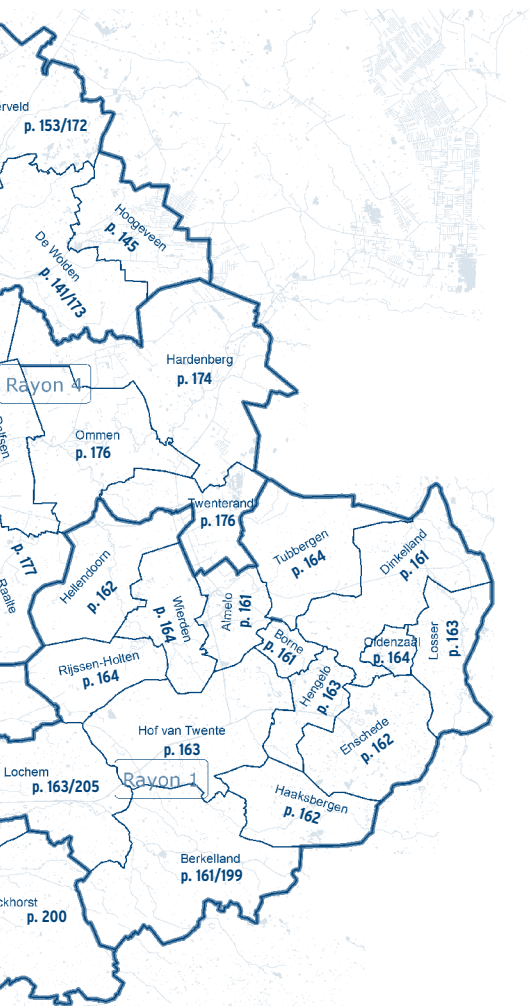
- Milieuklachtentelefoon (038) 425 24 23
- Sportvisserij Oost-Nederland (0572) 36 33 70 en b.g.g. (0900) 88 44 meldkamer politie

Grote rivieren en kanalen p. 158

Wateren per gemeente p. 161

Bijzondere voorwaarden

- Het is verboden meer dan 1 snoek in bezit te hebben.



GROTE RIVIEREN EN KANALEN

Apeldoorns- en Griffkanaal

vanaf de schutsluizen te Dieren tot de Gelderse IJssel.

Het is verboden een strook grond te betreden langs het kanaal achter de woningen Achtereessenkamp nrs. 61 t/m 83 te Wapenveld en de nrs. 36 t/m 44 te Heerde

Overijssels kanaal

Vanaf de brug bij de Snijdeling te Deventer in noordelijke richting tot aan Rijksweg N332.

Vanaf 100 m ten oosten van stuw I te Langeslag (Laag Zuthem) tot het Separatiepunt te Vroomshoop.

Vanaf Rijksweg N332 in noordelijke richting tot aan de instroom bij Lemelerveld.

Het gedeelte van de dam bij de Jonge Rhaan te Raalte tot aan de instroom bij Lemelerveld te bevissen alleen op de voor de hengelsport gemaakte voorzieningen.

Overijsselse Vecht

Zie ook Sportvisserreisgids Overijsselse Vecht (www.sportvisserijooostnederland.nl)

Vanaf de Duitse grens tot het Zwarte Water.

Looprecht voor beide oevers m.u.v.: de percelen kadastraal bekend gemeente Gramsbergen sectie H nr.98 (noord van stuw Den Haandrik en sectie F nr.3442 zuidwest van stuw te Ane) en percelen waarvan de eigenaar middels borden kenbaar maakt dat betreding niet of onder voorwaarden is toegestaan.

Tevens hebben de vergunninghouders recht van overpad in de landerijen:

Aan de rechteroever en gezien vanaf de stuw:

- Vanaf de stuw Vechtweerd; J. Schrijver en W. Ruitenberg
- Aan de weg Zwolle-Dalfsen tussen de stuw en de spoorlijn Zwolle-Meppel;
- J. Aalbers, E. Zieleman, J. Anninga en A.J. Schouten
- Vanaf de spoorlijn Zwolle- Meppel tot ca. Berkummerkolk; Staatsbosbeheer
- Vanaf de Berkummerkolk tot beide verkeersbruggen Zwolle Meppel
- Vanaf de bruggen tot Camping Vechterstrand; W. Louwerse

Aan de linkeroever en gezien vanaf de stuw:

- Vanaf de stuw Vechterweerd tot kolk De Tempel; de WMO en J. Dijk
- Vanaf ca. 400m beneden de kolk De Tempel tot beneden de spoorbrug Zwolle-Meppel; A.A. Ruitenberg, Hr. Poppe
- Tegenover de Berkummer Kolk tot ca 100 m van de kolk Nieuwe Verlaat; Hr. Kroezen, gebr. van Dam
- Vanaf ca 400m beneden Nieuwe Verlaat tot verkeersbrug Zwolle-Meppel; gem. Zwolle, F. Bongers
- Vanaf paal HM 570, nabij Agnietenplas, tot aan Kranenkolk over een lengte van ca 500m, gedurende de periode van 1 juli tot 1 maart; Stichting OV. Landschap

Regge

De Beneden-Regge vanaf het kanaal Vroomshoop-Hancate tot aan de Laarbrug

- Behoudens de linker- en rechteroever in het natuurgebied “De Velderberg”.
- Behoudens de rechteroever gelegen tussen het Giethemer Kerkpad en de spoorbrug.
- Behoudens de linkeroever vanaf het Giethemer kerkpad tot +/- 350 meter in benedenstroomse richting.

De Midden-Regge

- vanaf het Exo (de Wisselmaat) te Wierden tot aan de Rijssensestraat in Rijssen
- het gedeelte vanaf de Maatgraven tot aan de Burg. H. Boersingel te Nijverdal
- rechteroever vanaf de Mozartlaan tot de Bleekweg te Nijverdal
- linkeroever vanaf de Burg. H. Boersingel tot de Mozartlaan
- linkeroever: vanaf 100 meter bovenstrooms de Kerkstraat tot de Wierden sestraat
- vanaf de Steen van Canadabrug te Nijverdal tot het Kanaal Almelo-Hancate (behoudens het gedeelte dat is afgezet met hekwerken)

De Regge vanaf de Schuilenburgerbrug tot aan de Vecht

Twentekanaal

Visrechthebbende: *Beheerseenheid Twenthe Kanalen*

Er wordt ontraden om vis uit het Twentekanaal te consumeren.

Vanaf de sluis te Eefde tot de Lonnerkerbrug te Enschede en de **zijtak tot Almelo, plus de aanliggende zandvangers**, zoals hierna nader omschreven:

Het is verboden:

- *zich te bevinden tussen de sluis Hengelo en het hek bij de Waarbeek*
- *te vissen tegenover de botenhuizen tussen de RWS borden (in Hengelo)*
- *te vissen binnen een afstand van 100 meter van een sluis of een stuw*
- *achter de hekken van Rijkswaterstaat te bevinden met de auto zonder door de B.E.T. verleende wedstrijdvergunning.*

Nadere omschrijving zandvangers:

Het gedeelte van de Bolksbeek hetwelk zich uitstrekt tussen de lijn evenwijdig aan en op een afstand van 100 meter van de as van de rijksweg Goor-Lochem enerzijds en het aflatwerk in de zuidelijke kanaaldijk anderzijds.

De zandvangers van:

- het zuidelijke afwateringskanaal bij km. 22.100
- de Schipbeek aan de noord- en zuidzijde van het kanaal bij km. 23.000

- de "Slinge"
- de Molenbeek bij km. 28.100
- de Poelsbeek bij km. 29.150
 - de Bolscherbeek bij km. 31.800
 - de Oelerbeek bij km. 41.190

IJssel

Voor gedetailleerde stek- en looprechtinformatie zie boekje **"Visstekken langs de Gelderse IJssel"**. Onder andere verkrijgbaar bij de federatie. www.sportvisserijooostnederland.nl

Vanaf de Geldersche Toren bij Spankeren (km 913.700) stroomafwaarts tot de zuidkant van Kampen (km 993.800).

Voor wat betreft looprechten (en recht van overpad) nabij Zwolle geldt: Looprecht langs beide zijden van de IJssel tussen km. 970.600 en km 989.000, met uitzondering van industrie- en natuurgebieden. Recht van overpad in de volgende landerijen nabij Zwolle:

Aan de rechteroever (Overijsselse zijde):

- vanaf de dijk over de noordelijke insteekhaven van de centrale Harculo
- vanaf het Beekmanpad (wildrooster) het pad aan de zuidgrens en liggend in terrein van SBB
- vanaf het oude Kleine veer tot de spoorbrug: F.H.M. van de Kolk, via het pad naar het nieuwe Kleine veer Gemeente Zwolle: de heer Kok, J. Groten en G.J. Westmeijer
- tussen de spoorbrug en de verkeersbruggen; via pad SBB naar de vogel-waarneempost
- tussen Zalkerveer en km 989.000; H. Zunneberg, H. van Ittersum en J. Sellis

Aan de linkeroever (Gelderse zijde):

- tussen het Apeldoornskanaal en de spoorbrug: H. Kwakkel
- beneden de bruggen: H. van Raalte, D.E. Rave, J.G.M. Hoekman en J. van Gelder



Bijzondere bepalingen:

In de periode van 28 februari tot 1 juli geldt een verboden tijd voor het recht van overpad door het terrein van Staatsbosbeheer aan de Uiterwijkseweg (bij de dijktrap, stek 61 van de visstekkenkaart Gelderse IJssel) even ten noorden van Wilsum. Er mag alleen van het looprecht gebruik gemaakt worden tussen een half uur voor zonsopgang en een half uur na zonsondergang. Het plaatsen van tenten windschermen e.d. is verboden.

WATEREN PER GEMEENTE

Rayon 1

Gemeente Almelo

Het Kanaal Almelo-Nordhorn Gravenallee tot J. Banisgemaal te Almelo.   

De Weezebeek vanaf de Bornsebeek tot de Nieuwe Graven   

De Loolee   

De Woolderbinnenbeek vanaf de Omloopleiding tot de Bornsebeek   

De Oude Bornsebeek vanaf oude Albergerweg tot de uitmonding

Latteraalkanaal.   

Het Lateraalkanaal vanaf het Kanaal Almelo-Nordhorn tot de rijksweg 36   

Markgraven vanaf Ootmarsumsestraat (Harbrinkhoek) tot uitmonding in Latteraalkanaal (Almelo)   

De Nieuwe Graven vanaf de Weezebeek tot aan de Exosche Aa m.u.v. het gedeelte op de linkeroever ter plaatse van de rioolwaterzuiveringsinstallatie   

De Bornsebeek vanaf watergang 15-4 tot de Weezebeek

De Bornerbroekse Waterleiding vanaf het Twentekanaal tot de laatste brug vóór de Exosche Aa   

De Exosche Aa vanaf de Nieuwe Graven tot de A35.   

De Hollandergraven en de Boven-Veenleiding vanaf het Lateraalkanaal bij de Markgravenweg te Almelo tot het Lateraalkanaal benedenstrooms van de Wierdenseweg te Vriezenveen   

Kanaal Almelo de Haandrik vanaf 100 m ten noordoosten van de sluis te Almelo tot 100 m ten zuiden van de sluis bij de Haandrik te Gramsbergen.   

Gemeente Berkelland

De Schipbeek vanaf Rietmolen tot de Needseweg net voor de zandvang.   

Gemeente Borne

De Oude Bornsebeek vanaf de A1 tot oude Albergerweg nabij Almelo.   

Gemeente Dinkelland

Omlidingskanaal Stroothuizerweg tot de Dinkel in Lattrop.   

Verbeterde Dinkel vanaf de Frensdorferweg tot de Duitse grens   

Dinkelkanaal vanaf de Beneden-Dinkel tot de Duitse grens   

Hollandsegraven vanaf kanaal Almelo-Nordhorn tot de verbeterde Dinkel   




Gele en Rammelbeek vanaf de rijksgrens tot het Dinkelkanaal   

Het Kanaal Almelo-Nordhorn van de Duitse grens tot de Ageleweg nabij Reutum.   

De Fleringer-Molenbeek vanaf kanaal Almelo-Nordhorn tot aan de Loolee   

De Gammelkerbeek vanaf de Deurningerbeek tot de Bornsebeek   

De Deurningerbeek vanaf watergang 15-3 tot de Gammelkerbeek   

De Koppelleiding tot de rijksweg Hengelo-Enschede   

De Stiftsbeek vanaf het verdeelwerk bij de Middensloot aan de Stempelsdijk tot het kanaal Almelo- Nordhorn   

Gemeente Enschede

Recreatiepark Het Rutbeek te Usselo

Voor het houden van wedstrijden is schriftelijk toestemming vereist van de Sportvisserij Oost-Nederland en van de beheerder van recreatiepark Het Rutbeek. Het voeren en het in bezit hebben van visvoer is verboden. Er mag alleen vanaf de oever op de daartoe aangewezen plaatsen worden gevisst. Voor het vissen vanuit boten is de toestemming van de beheerder vereist. Verordeningen van het recreatiepark blijven onverminderd van kracht.

De Elsbeek vanaf het beginpunt tot aan de uitmonding in het Twentekanaal.   

Usselerstroom (watergang 20-11), vanaf de weg Buurse-Enschede tot aan de uitmonding in het Twente kanaal, met uitzondering van het gedeelte waar de tuinen van huizen grenzen aan de Usselerstroom. Daar waar tuinen van huizen grenzen aan de Usselerstroom is het vissen op beide oevers verboden.

Gemeente Haaksbergen

De Hagmolenbeek (watergang 20-5), vanaf de Drekkersstrang tot aan de uitmonding in het Twente kanaal.

De Zandvang in de Zoddebeek nabij de Nederlands-Duitse grens   

De Buurserbeek vanaf de Duitse grens tot de plaats Rietmolen.   

Gemeente Hellendoorn

De Hoogelaarsleiding vanaf Piksen tot de Midden-Regge.

De Jeruzalemsleiding

Bergingsvijver aan de Helmdruidlaan

Kanaal Almelo de Haandrik vanaf 100 m ten noordoosten van de sluis te Almelo tot 100 m ten zuiden van de sluis bij de Haandrik te Gramsbergen, alsmede het gedeelte Zwolschekanaal te Vroomshoop.   

De Nieuwe Boksloot gelegen tussen de Lemelerberg en de Eelerberg
Alle te bevissen locaties zijn voorzien van een bordje en waar nodig een hekoverstap:

- Schaddenveldweg
- Coninckserveweg bij gemaal Eelerberg
- Deel van de Nieuwe Boksloot slingerend langs bosrand en fietspad
- Nabij Kathuizen

- e. Nabij de Vondervoortseweg, de bebouwde zijde is verboden
 - f. Overgang Nieuwe Boksloot in Noord-Zuidleiding aan de Pollenweg
 - g. Nabij de uitstroom in Overijssels Kanaal voorbij de wildroosters
-

Gemeente Hengelo

De Elsbeek tot aan het verdeelwerk Fox te Hengelo   

De Nieuwe Oelerbeek (watergang 20-10), vanaf de Oelerbeek tot aan de uitmonding in het Twente kanaal.

De Omloopleiding vanaf het verdeelwerk Fox tot de Oelerbeek   

De Bergingsvijver/zandvanger aan de Slangebeek nabij de Deurningerstraat te Hengelo   

Brugginkswaterleiding, vijver bij het begin van de waterloop.




Gemeente Hof van Twente

De Stokkumerflierleiding vanaf watergang 20-0-1-8 tot het gemaal   

De Hagmolenbeek (watergang 20-5), vanaf de Drekkersstrang tot aan de uitmonding in het Twente kanaal.

Bolscherbeek (watergang 20-4), vanaf de weg Bentelo-Hengevelde tot aan de uitmonding in het Twente kanaal.

Boven-Regge (watergang 20-1), voor zover deze parallel loopt met het Twentekanaal.   

De Schipbeek vanaf de Roudaalterweg t/m de Needseweg incl. de zandvang.   

De Holterdijksbeek vanaf de Herikerweg tot de Boven-Regge, m.u.v. de rioolwaterzuiveringsinstallatie.

Gemeente Lochem

De Schipbeek vanaf de Holterweg nabij Wippert t/m de Roudaalterweg   

- **De Berkel**   Let op: Gebruik van boten en/of andere vaartuigen is verboden

Gemeente Losser

Omleidingskanaal westelijke oever vanaf verdeelwerk met de Dinkel tot Lutterzandweg. (verharde weg)   

Gedeelte Beuningerveldweg tot Stroothuizerweg   

Luttermolen, de vijver gelegen op het park Luttermolen in De Lutte.
LET OP verboden vis mee te nemen!

Kramerswaterleiding.

Gemeente Oldenzaal

De Bergingsvijver ten noorden van Oldenzaal ter plaatse van de Harplaan.   

Gemeente Rijssen - Holten

Enterveen gelegen aan de Elsenerbroekweg.

De Waterleiding Rijssensewal vanaf de Ligtenbergdijk in Rijssen tot de Midden-Regge

Zijtak vanaf de Soestwetering tot de Espelodijk.   

Gemeente Tubbergen

Het Kanaal Almelo-Nordhorn van de Agelerweg nabij Reutum tot de Gravenallee nabij Almelo.   

De Loolee   

Markgraven vanaf de stuw bij de Hamveldsweg in Tubbergen tot de Ootmarsumsestraat nabij Harbrinkhoek   

De Fleringer-Molenbeek vanaf kanaal Almelo-Nordhorn tot aan de Loolee   

De Reutummerbeek vanaf de weg Fleringen naar Reutum tot het kanaal Almelo-Nordhorn   

De Matenwatergang vanaf de weg van Fleringen naar Reutum (Haarlefertsweg) tot aan de uitmonding in de 21-1.

Het Geesters Stroomkanaal vanaf de Broekbeek tot het Vriezenveense Veenkanaal.

De Broekbeek vanaf de provinciale weg Langeveen-Geesteren tot het Geesters Stroomkanaal.

De Itterbeek vanaf de weg Langeveen-Tubbergen tot het Geesters Stroomkanaal.   

De Verbindingsleiding vanaf het verdeelwerk in het Geesters Stroomkanaal tot aan de Veeneleiding.   

Gemeente Wierden

Recreatiepark Het Lageveld te Wierden.

De Exosche Aa vanaf de A35 tot uitmonding in de Midden Regge.   

De Wierdense Aa vanaf de Rondweg om Wierden tot de Exosche Aa   

De Elsgraven vanaf rijksweg 1 tot de Eversdijk in Enter   

De Entergraven   

- de rechteroever: vanaf rijksweg 1 tot de Midden-Regge

- de linkeroever: vanaf rijksweg 1 tot de Bornebroeksestraat in Enter, van de Lagedijk tot het zwembad in Enter, van de brug in de Leijerweerdsweg te Enter tot de Midden-Regge   

De Maatgraven vanaf de Holterstraat in Rijssen tot de Midden-Regge

De Hoogelaarsleiding vanaf de Piksenweg tot Piksen

De Wendel

- vanaf de duiker in de Zuidbroeksweg tot de duiker onder de Rijksweg
 - vanaf de duiker onder de Rondweg Wierden tot aan het eilandje voor de spoorlijn
 - vanaf ± 25 meter benedenstrooms de spoorduiker tot aan de uitmonding in de waterloop 13. (behoudens de gedeeltes 20 meter beneden- en bovenstrooms de verduikering in de Bederijvenparsingel)
-

Rayon 2

Gemeente Apeldoorn

De Nieuwe Wetering vanaf de stuw bij de Kraaijenjager tot Werler (weg).   

Recreatiegebied Kievietsveld

> *Het vissen vanuit een boot (zonder motor) is toegestaan. De boten mogen alleen via de helling aan de Withagenweg te water worden gelaten en mogen 's nachts niet in het water en op het terrein blijven liggen. De hengelaars met boten moeten op het water buiten de markeringslijn van de zwemmers blijven. De maximaal toegestane bootlengte is zeven meter. Voeren is niet toegestaan.*

Aanwijzingen, gegeven door de medewerkers van de RGV Holding, dienen direct te worden opgevolgd.

Stadswateren Apeldoorn

- Drie vijvers aan de Robert Kochstraat
- Vijver Prinsenpark
- Vijver Verzetstrijderspark
- Vijver Sprengenpark
- Vijver a/d Koningslijk
- Vijver Kayersdijk
- Vijver Zuiderpark
- Vijver aan de Pieter Soenredamstraat
- Vijver aan de Rijnstraat
- Vijver aan de Haringvliet
- Twee vijvers aan Malkenschoten
- Vijver aan de Laan van Malkschoten
- Twee vijvers aan de Lange Amerikastraat
- Alle vijvers in Apeldoorn, ten oosten van het kanaal, met uitzondering van de vijver langs de Deventerstraat, tegenover de Balustrade en het zuidelijke stuk van de vijver langs de Vellertsdijk (vanaf de Lobroeksweg naar het zuiden)

Albaplas, nabij Apeldoorn.   

Het is verboden zich in of op het water te bevinden.

Gemeente Brummen

De Leuvenheimsebeek bij Brummen.   

De Oekensebeek vanaf de spoorlijn tot gemaal Cortenoever.   

Gemeente Deventer

Zandgat Oost Nederland A1 Deventer nabij Wilp,   

Gelderse IJssel (De Kolk) tussen km 941.200 en km 941.800) gelegen aan de westkant van de IJssel even ten zuiden van de brug van de A1 nabij Deventer.

Vissen vanuit een bootje is hier niet toegestaan

Jachthaven (of Roeikolk) in Deventer aan de Rembrandtkade.   

Looprecht uitsluitend op de openbare oevers

Zijtak Spekhoek tot de Spanjaardsdijk.

Zijtak Vennemanshoek tot de Spanjaardsdijk.   

Soestwetering tot de Avergoorsedijk.   


Soestwetering tot de Dijkerhoekseweg.   

Zandwetering Oost vanaf de Soestwetering tot de Oostermaatsdijk.   

Zijtak van de Soestwetering (bij Koerkampshoek) tot de Oerdijk

bij Lettele.   

Zijtak van de Soestwetering tot de eerste zijtak (bij Stevensland)   

Zijtak van de Soestwetering tot het gemaal Het Nest.   

Zandwetering aan de eerste zuidelijke zijtak.   

Moespotsleide, Borgelerleide en Averloseleide.

De Oude Schipbeek vanaf de Schipbeek tot de oude Pothaarsbrug   

De Schipbeek vanaf de IJssel tot de Holterweg nabij Wippert.   

Gemeente Epe

De Nieuwe Wetering vanaf de weg Werler tot de Vemderweg.   

De Stroombreed vanaf de Vloeddijk tot de Grote Wetering.   

Het Verbindingskanaal tussen de Grote Wetering en de Stroombreed

te Oene.   

Gemeente Hattem

De Euvergunne bij Hattem, alleen het buitendijks afvoerkanaal bij gemaal Antlia.

Gemeente Heerde

De Grote Wetering vanaf de Achterseweg nabij Markluiden tot het Pouwel Bakhuysegemaal te Wapenveld.   

De Nieuwe Wetering vanaf de Vemderweg tot de keersluis in de Bandijk te Wapenveld.   

Het Verbindingskanaal tussen de Nieuwe Wetering en de Grote Wetering te Wapenveld.   

Gemeente Kampen

Er mag slechts worden gevist met één hengel en aangewezen aassoorten.

Wateren binnen de bebouwde kom van de stad **Kampen** binnen de volgende grenzen: Kruising N763 (Kamperstraatweg) met de Chalmotweg, Chalmotweg tot Venedijk Noord, Venedijk Noord tot Slaper richting N50, N50 in noordwestelijke richting tot aan de IJsseloever (kamperzijde Eilandsbrug) via IJsseloever en IJsselkade in zuidoostelijke richting eindigend ter hoogte van de kruising N763 en Chalmotweg.

Wateren binnen de bebouwde kom van IJsselmuiden binnen de volgende grenzen: Vanaf NS-station naar Trekvaart, Trekvaart tot Veilingweg, Veilingweg, Veilingweg tot Oudendijk, Oudendijk tot Koekoeksweg, Koekoeksweg tot Plasweg, Plasweg tot Grafhorsterweg, Grafhorsterweg tot Frieseweg overgaand in de ir.B.P.G. van Diggelenkade aansluitend op NS-station (inclusief aangrenzende en openbaar toegankelijk gedeelte van de IJsselkade)

IJssel van km 993,8 (vanaf Molenbrug stroomafwaarts) tot km 1.000,5 (vanaf voormalige lichtwachterswoning stroomopwaarts)

Het Koeluchtergat (de Hank) aan de zuidkant van IJssel bij de Zande tussen km 988.700 (bruggetje) en km 990.100 (monding in de IJssel)   

Het Uiterwijkse gat (tussen km 992.000 en km 993.000) aan de noordoostzijde van de IJssel \pm 1,5 km ten noorden van Wilsum. *Vissen vanuit een bootje is hier niet toegestaan*   

Het Vossemeer    (alleen in de maanden juni, juli en aug.)

Het Ketelmeer    (alleen in de maanden juni, juli en aug.)

De Kamperwetering vanaf de Oosterholtseweg tot de Drie bruggen.

De Kerkwetering

De Bisschopswetering

De Hoofdwatgang dan wel een gedeelte daarvan, langs Bosjessteeg, Groene Steeg, Rietsteeg en Veilingweg.

Machinetocht.

Hoofdtocht, Trekvaart, Voortgang en 2e Dwarsgracht.

Gemeente Oldebroek

De Stouwe bij Oldebroek, alleen het middelste gedeelte van de Stouwe parallel lopend aan de Gelderse Kade   

Gemeente Olst-Wijhe

Oude Wetering, vanaf gedeelte t' "Nieuwe Spant" tot aan de koppelleiding Soestwetering-nieuwe wetering (Raalterwetering) en tot de Kloosterstraat.

De Soestwetering   

De Koppelleidingen soestwetering-Nieuwe Wetering, en Soestwetering - Oude Wetering en de daarmee in verbinding staande zijtakken.

Gemeente Voorst

De Grote Wetering vanaf de rijksstraatweg Apeldoorn- Zutphen tot de Vloeddijk.   

De Nijbroekse Wetering vanaf het inlaatwerk bij het toevoerkanaal naar Terwolde tot de Vloeddijk.   

De Terwoldse Wetering vanaf de stuw bij de Rozendaal tot de Grote Wetering in Assendorp.   

Het Toevoerkanaal naar Terwolde vanaf het stuwcomplex bij de Vecht tot het gemaal in Terwolde.  

De Vorchterleigraaf vanaf de Hulbrug tot aan de sluis in de Bandijk met de zijtak in het Wapenvelder Broek naar het gemaal Vorchterbroek.   

De wateren in het recreatiegebied Bussloo en de oostelijke plas in het recreatiegebied Kievietveld.

Het vissen vanuit een boot (zonder motor) is toegestaan. De boten mogen alleen via de helling aan de Withagenweg te water worden gelaten en mogen 's nachts niet in het water en op het terrein blijven liggen. De hengelaars met boten moeten op het water buiten de markeringslijn van de zwemmers blijven. De maximaal toegestane bootlengte is zeven meter. Voeren is niet toegestaan. Aanwijzingen, gegeven door de medewerkers van de RGV Holding, dienen direct te worden opgevolgd.

Gemeente Zutphen

Perceel 1 van het Twentekanaal    vanaf de Eefdesse sluis tot de IJssel. Het looprecht is vanaf de Eefdessebeek tot aan de verkeersbrug Eefde inclusief gedeelte Eefdesse beek aan de noordzijde van het kanaal km.0799

Rayon 3

Gemeente Meppel

Het Meppelerdiep   

Van de Galgenkampbrug te Meppel tot Zwartsluis, de monding van het nog open zijnde gedeelte van het Oude Diep t.o. Krikkenhuizen nabij Zwartsluis, uitgezonderd de tot het Meppelerdiep behorende oude armen.

Alleen het vissen op schubvis is toegestaan

Looprecht Meppelerdiep

Vergunning tot het betreden van de hieronder vermelde oevers:

- Het bij het Rijk o.m. in eigendom zijnde buitentalud langs de noordwestelijke oevergedeelten van het Meppelerdiep, van km 5.040 (boerderij Doosje) tot km 6.710 (zuidwestelijke grens rijksopslagterrein met haven) en van km 6.884 (noordelijke grens rijksopslagterrein met haven) tot km 8.958 (grens fabrieksterrein Koudasfalt N.V.).

Tijdens de periode 15 maart t/m 30 juni mag van deze vergunning geen gebruik worden gemaakt.

Voor het natuureservaat Meppelerdiep, object 'Doosje' wordt uitsluitend vergunning verleend voor zover het betreft de navolgende paden:

- het voetpad ter breedte van 2 m, gelegen langs de n.o. grens van het object 'Doosje'
- een pad ten z.w. van de aan Staatsbosbeheer toebehorende bosaanplant, gelegen ten westen van het reservaat 'Doosje'

Voor genoemde paden geldt tevens dat de toegang is verboden tussen een half uur na zonsondergang tot een half uur voor zonsopgang.

De Oude Hoogeveense Vaart vanaf de spoorbrug te Meppel tot voormalige Weteringbrug inclusief afgedamde stukken Oude Hoogeveense Vaart tot Ossesluis.



Het gebaggerde gat nabij Meppel (Stellinkgat / Zwanenmeer) gelegen aan de Oosterbroekenweg   

Omgelegde Hoogeveensevaart vanaf het Meppelerdiep tot aan de Ossesluis.   
Voor de wateren 12 t/m 15 geldt:

Het is niet toegestaan de kanaaldijken voor 1 juli te betreden tenzij er gemaaid is.

Haven Industrierrein Oevers D (Setehaven)   

Wachthaven Meppelerdiep   

De Wold Aa vanaf het Mallegat (Meppel) tot en met de gehele bovenloop van de Eerste en Tweede Ruiner Aa, en alle zijtakken.   

De Parallelleiding vanaf de Omgelegde Hoogeveense Vaart tussen de voormalige Weteringbrug en Ossesluis.   




Alle bevisbare **waterleidingen**, eigendom van het waterschap, in de polder **Nijeveen Kolderveen**

De Zuigput aan de Bramenweg.   

De Zuigput aan de Westergrieff te Kolderveen   

Extra beperkende bepalingen:

- Het is niet toegestaan zich voor 1 oktober op gras of bouwland te begeven
- In de gebaggerde gaten mag niet met aardappelen worden gevoerd en mogen geen boeten te water worden gelaten
- Gevangen graskarper moet onmiddellijk in hetzelfde water worden teruggezet.

De Oude Vaart vanaf de Bennemaatstuw tot de uitmonding in de Drentse Hoofdvaart.   

De Waterleidingen

Gelegen in het gebied dat wordt omsloten door de Oude Vaart, Drentsche hoofdvaart, rijksweg 32 vanaf de Pijlerbrug tot de brug over de Oude Vaart. Extra beperkende bepalingen.

- Het is verboden zich op de taluds van de waterleidingen te bevinden
- Het is verboden te vissen binnen een afstand van 20 meter vanuit kunstwerken.

Gemeentelijke wateren Meppel:

Vis- en looprecht in alle wateren in eigendom gemeente Meppel waaronder:

- Vijver industrieterrein Noord II
- De Wachthaven
- Haven industrieterrein oevers D
- Buitenhaven Pr. Hendrikkade
- Oude Jachthaven Schuttevaerstraat
- Meppeler Grachten
- Mallegat
- Water Vissersingel
- Noorderparkvijver
- Vijver Hesselingen
- Water in Oosterboer
- Wooschepenhaven aan de Drentse Hoofdvaart tot de 3 kalkovens
- Vijver Wilhelminapark

Het visrecht aan de Bremenbergweg is ivm zandwinning voor onbepaalde tijd opgeschort. Er mag uitsluitend worden gevestigd vanaf de walkant, vanaf de walkant afgemeerde boten en vanaf speciaal door de gemeente opgerichte en door de huurder zelf op te richten visstekken en vissteigers. In de wooschepenhaven mag wel vanuit een boot gevestigd.

De Reest, vanaf rijksweg 32 tot de uitmonding bij de Meppeler sluis

Gemeente Staphorst

Het Meppelerdiep (zie *Gemeente Meppel*)

De Tippe te Staphorst   

De wateren in de Noordoostpolder

Visrechthebbende: HSV Het Poldervoorntje te Emmeloord

- Lemstervaart   

- Urkervaart   

- Zwolsevaart   

(nachtvissen in het Voorsterbos en Waterloopbos is niet toegestaan)

- Creilervaart   

- Espelervaart   

- Nagelervaart   

- Enservaart   

- Marknesservaart   

- Ruttensevaart   

- Zuidvaart   

- Luttelgeestervaart    (alleen in de maanden juni, juli en aug.)

- Industriehavens Emmeloord    (alleen in de maanden juni, juli en aug.)

- Vollenhoverkanaal    (alleen in de maanden juni, juli en aug.)

- Vollenhovermeer    (alleen in de maanden juni, juli en aug.)

- Kadoelermeer    (alleen in de maanden juni, juli en aug.)

Kuindervaart op het stuk in het Kuinderbos is vissen alleen toegestaan op de aangewezen visplekken.  

Meer informatie over visstekken en vissen in de Noordoostpolder kunt u vinden

in het boek; **'Het beste viswater vind je in de NOP'**. Voor verkoopadressen

kunt u bellen met de Sportvisserij Oost-Nederland, tel. (0572) 36 33 70.

www.sportvisserijooitnederland.nl

Gemeente Steenwijkerland

Voormalige buitenhaven van Blokzijl   

Gedeelte Blokzijl-Kadoelen   

Aanvangende bij de keersluis van de haven(sas) en eindigend bij de grens van de Noordoostpolder. Voor het betreden van gronden en oevers die zijn verpacht dient vooraf toestemming van de betrokken pachter te zijn verkregen. Het is verboden te vissen in de voorhaven van het gemaal Smeenge en in de Voorstersluis

Kanaal Beukerschutsluis tot Blauwe Hand waarbij de vaargeul langs de oostzijde van de strekdam over een breedte van 30 m. gerekend vanaf de strekdam

Kanaal Blauwe Hand-Giethoorn-Steenwijk tot het Steenwijkerdiep

Kanaal Steenwijk-Ossenzijl vanaf het Steenwijkerdiep tot de Kalenbergergracht

Het Steenwijkerdiep vanaf de Wetering tot en met Steenwijk inclusief de dode

arm achter de waterzuivering en de passantenhaven

De Wetering vanaf het Giethoornsemeer tot de Heuvengracht

De Heuvengracht    (alleen in de maanden juni, juli en aug.)

De Arembergergracht vanaf de Arembergersluis tot de Belterwijde

De Linde tussen de Helomavaart en de Ossenzijlersloot voor zover gelegen in de provincie Overijssel en vanaf het z.g. Sas (te Kuinre) tot 10 m ten zuidwesten van de monding van de Ossenzijlersloot

De Kalenbergergracht

De Ossenzijlersloot vanaf de Linde tot Jachtwerf VriJon b.v. te Ossenzijl

Het Nieuwe Kanaal van Kuinre tot Tussenlinde

Wateren van Staatsbosbeheer (De Weerribben):

Het is niet toegestaan te vissen van één uur na zonsondergang tot één uur voor zonsopkomst. Het gebruik van lokvoer is verboden. Alle aanwijzingen van het bevoegd personeel van Staatsbosbeheer moeten onverwijld worden opgevolgd.

- **Het Recreatieplan De Kluft**

In het recreatieplan mag uitsluitend vanuit een vaartuig worden gevist. Alleen campinggasten (in bezit van vergunning) mogen vanaf de oever van camping De Kluft vissen.

- **De Diepe Wiede** deel uitmakend van Natuurreservaat De Weerribben

- **De Hogewegsloot**

Uitsluitend te bevissen vanaf gemaaide oevers aan de Hoogewegzijde.

- **De visvijvers aan de Hogeweg**

Uitsluitend te bevissen vanaf gemaaide oevers.

- **De Pijlmanstvaart** van de Kalenbergergracht tot de eerste splitsing van de Tweede Bokvaart

- **'t Jurries** van de Kalenbergergracht tot de eerste kruising van de Tweede Bokvaart

- **Het Meentegat** van de Kalenbergergracht tot de eerste kruising van de Tweede Bokvaart

In de Pijlmanstvaart, 't Jurries en het Meentegat mag uitsluitend worden gevist met de aangewezen aassoorten. Het is verboden aan de oevers af te meren en/of deze te betreden.

Wateren in de Blankenhammerpolder

Het bedijkte Buitenbroek

Gemeente Westerveld   

De Oude Vaart vanaf de Bennemaatstuw tot de uitmonding in de Drentse Hoofdvaart.




UITSLUITEND TE BEVISSEN DOOR SPORTVISSERS AANGESLOTEN BIJ DE HENGELSPORTVERENIGINGEN DIE BEHOREN TOT DE FEDERATIE OOST NEDERLAND, FEDERATIE GRONINGEN DRENTHE, FEDERATIE FRYSLÂN

  *alleen toegestaan in de maanden juni, juli en augustus.*

- Havelter Schipsloot
- Kwasloot
- Nijensleker Schipsloot
- Slingergrup
- Tilgrup Vledder Aa
- Wapseveenser Aa
- Watergang nr.A-05 10
- Watervoorzieningsleiding Wapse
- Zekte




Gemeente De Wolden

De Oude Hoogeveense Vaart vanaf de spoorbrug te Meppel tot voormalige Weteringbrug inclusief afgedamde stukken Oude Hoogeveense Vaart tot Ossesluis.   

De Veeningervijk te Zuidwolde, voor zover in gebruik als afstromingskanaal tussen het boven- en benedenpad van de Ossesluis.    (*vispashouders Friesland, Groningen / Drenthe maanden juni, juli en aug.*)

Omgelegde Hoogeveensevaart vanaf het Meppelerdiep tot aan de Ossesluis.
Voor de wateren 12 t/m 15 geldt:

Het is niet toegestaan de kanaaldijken voor 1 juli te betreden tenzij er gemaaid is.

De Wold Aa vanaf Beilerstroom (Meppel) tot en met de gehele bovenloop van de Eerste en Tweede Ruiner Aa, en alle zijtakken.   

De Koekanger Aa.   

Leiding Haaksword vanaf de weg Ruinerwold-Meppel tot Haaksveld.   

De Parallelleiding vanaf de Omgelegde Hoogeveense Vaart tussen de voormalige Weteringbrug en Ossesluis.   

De Wold Aa vanaf het Mallegat (Meppel) tot en met de gehele bovenloop van de Eerste en Tweede Ruiner Aa, en alle zijtakken.   

Gemeente Zwartewaterland

De Binnengracht en de Buitengracht te Hasselt   

Het Zwarte Water   

Het looprecht over het Jaagpad, wat is gelegen aan de Cellemuiden te Hasselt, is uitsluitend voorbehouden aan leden van HSV t' Meuntje in Hasselt. (zie borden ter plaatse)

- tussen km 8.000 en km 16.500, inclusief de afgedamde arm aan de linkerkant van het Zwarte Water nabij km 8.050 en incl. de Streng vanaf de noordzijde

- van de kom van Hasselt tot aan het Zwarte Water
- vanaf km 19.550 tot aan de uitmonding in het Zwarte Meer, nabij km 21.000

Het Zwarte Water

- vanaf stadsgracht tot Westerveldse Zijl
- van km 4.600 ter hoogte van de Westerszijl tot aan de oude afgedamde arm, genoemd het Waaigat, ong. ter hoogte van km 7.450

In dit gedeelte mag slechts gevestig worden met één hengel en aangewezen aassoorten. Let op: geen looprecht.

Het Meppelerdiep (zie Gemeente Meppel)

De Nieuwe wetering vanaf Genemuiden tot aan Ruimzicht

Hasseltse Wetering (gedeeltelijk)

Venerietekanaal vanaf het Venerietegemaal tot aan de uitmonding in De Goot-Zwartewater.

De haven op het industrieterrein Kraanerweerd in Zwartsluis.


Uitsluitend publieke oevers, wegen en paden mogen worden betreden

Rayon 4

Gemeente Coevorden

De Coevorderstadsgracht vanaf de sluis in de Lutterhoofdwijk tot de Jan Kuipersbrug over het Stieltjeskanaal.   

Het Coevorden-Vechtkanaal.

De Lutterhoofdwijk vanaf de inlaatstuw aan de Trageldijk te Coevorden tot aan de afslag Steenwijksmoer, uitsluitend de oever aan de zuidzijde en vanaf deze wegevergang tot aan de stuw ten oosten van Slagharen uitsluitend de oever aan de noordzijde en aan de zuidzijde uitsluitend vanaf de speciale vissteigers.   

Gemeente Dalfsen

De Marswetering

Geen looprecht op de Landerijen van het landgoed Rechteren.

Gemeente Hardenberg

Kanaal Almelo de Haandrik vanaf 100 m ten noordoosten van de sluis te Almelo tot 100 m ten zuiden van de sluis bij de Haandrik te Gramsbergen, alsmede het gedeelte Zwolschekanaal te Vroomshoop.   

De Dedemsvaart.

- van Hasselt tot de mond Beentjesgraven
- van de mond Ommerkanaal tot de Rollepaal

Het gedeelte van de Dedemsvaart van de Meele tot Beentjesgraven geldt alleen voor de bij Sportvisserij Oost-Nederland aangesloten sportvissers.

Het Coevorden-Vechtkanaal.

Deel Dedemsvaart nabij het Kolenbranderbos. 🌙 3 🚰

Stobbeplas Hardenberg, gelegen aan de N377 tussen Dedemsvaart en Slagharen
*Het water is alleen vanaf het Ommerkanaal toegankelijk. In dit water mag niet
gevoerd worden.* 🌙 3 🚰

De Korte Wijk uitsluitend de oever aan de zuid- en westzijde. 🌙 3 🚰

De Radewijkerbeek vanaf de Duitse grens tot de Vecht beide oevers, m.u.v. de
oevers op Duits grondgebied. 🌙 3 🚰

De Randwatergang vanaf de Duitse grens tot de Radewijkerbeek. 🌙 3 🚰

De Middenwatergang vanaf camping Het Hoge Holt te Gramsbergen tot aan de
Overijsselse Vecht. 🌙 3 🚰

De Molengoot vanaf de Slagenweg in Gramsbergen tot aan de Vecht. 🌙 3 🚰

De Dooze vanaf de Duitse grens tot aan 't Lijntje. 🌙 3 🚰

't Lijntje vanaf de Dooze in 't Lijntje tot aan het Kanaal Almelo-de Haandrik. 🌙 3 🚰

De Randleiding vanaf het Kolenbranderbos tot aan rijksweg 34. 🌙 3 🚰

De Kolenbranderswijk vanaf de Otterswijk tot aan het Verlengde
Ommerkanaal. 🌙 3 🚰

De Drentse Wijk vanaf de Braambergssloot tot aan het Verlengde Ommerkanaal.
🌙 3 🚰

De Verbindingswijk vanaf de Driehoekweg/v.Royenshoofdwijk tot aan het
Ommerkanaal. 🌙 3 🚰

De Dommerswijk vanaf de Drentse grens tot de Lutterhoofdwijk. 🌙 3 🚰

Het Ommerkanaal vanaf de Glashutttestuw te Dedemsvaart tot aan de Vecht. 🌙 3 🚰

Het Verlengde Ommerkanaal vanaf de provinciale weg ten noordoosten van
Slagharen tot aan de Glashutttestuw te Dedemsvaart. 🌙 3 🚰

De Lutterhoofdwijk vanaf de inlaatstuw aan de Trageldijk te Coevorden tot aan
de afslag Steenwijkstraal, uitsluitend de oever aan de zuidzijde en vanaf deze
wegovergang tot aan de stuw ten oosten van Slagharen uitsluitend de oever aan
de noordzijde en aan de zuidzijde uitsluitend vanaf de speciale vissteigers. 🌙 3

Afwateringskanaal van de Kieftbrug in de weg Holthema-Holthone tot de
instroom in de Overijsselse Vecht nabij Gramsbergen. 🌙 3 🚰

In Dedemsvaart

- vijver Kotermeerstal 🌙 3 🚰

- vijver De Veenbies 🌙 3 🚰

In Gramsbergen

- vijver De Garsten 🌙 3 🚰

- Passantenhaven 🌙 3 🚰

- vijver achter Dorpshuis 🌙 3 🚰

In Hardenberg

- vijver Baalder 🌙 3 🚰

- vijver Baalderveld 🌙 3 🚰

- Kruserbrinkpark   
- Heemsermarschpark   
- vijver Marslanden   
- vijver Larixhof
- Insteekhaven   

In De Krim

- vijver Noorderkroon

In Bergentheim

- Sporthal

Alle niet genoemde wateren gelegen in het Overijsselse deel van het beheersgebied van het Waterschap Velt en Vecht.   

Gemeente Ommen

Het Nieuwe Stroomkanaal tot de Vecht.   

Kanaal Almelo de Haandrik vanaf 100 m ten noordoosten van de sluis te Almelo tot 100 m ten zuiden van de sluis bij de Haandrik te Gramsbergen, alsmede het gedeelte Zwolschekanaal te Vroomshoop.   

Zandwinput Brouwersgat aan de Bijkersweg even ten zuiden van de weg Nieuwleusen-Balkbrug(N377) in de omgeving van Vinkenbuurt.   

De Marswetering

Geen looprecht op de Landerijen van het landgoed Rechteren.

Gemeente Twenterand

De Wester- en Oosterbouwlandleiding vanaf de weg Vriezenveen- De Pollen tot de Verbindingsleiding   

Kanaal Almelo de Haandrik vanaf 100 m ten noordoosten van de sluis te Almelo tot 100 m ten zuiden van de sluis bij de Haandrik te Gramsbergen, alsmede het gedeelte Zwolschekanaal te Vroomshoop.   

Zwolschekanaal te Vroomshoop.   

Het Geesters Stroomkanaal vanaf de Broekbeek tot het Vriezenveense Veenkanaal.   

De Linderbeek vanaf het Lateraalkanaal tot aan de Beneden-Regge.   

Het Vriezenveense Veenkanaal.   

Het Lateraalkanaal vanaf de rijksweg 36 tot aan het Overijssels Kanaal te Vroomshoop.   

Het nieuwe Stroomkanaal

- rechteroever vanaf het beginpunt bij het Vriezenveense Veenkanaal tot aan de Tonnendijk. (de vijver direct gelegen benedenstrooms de Hoofdweg is eigendom van de gemeente Twenterand)

- linkeroever, alleen voor zover het gedeelte lopende langs het parkje (gelegen tussen de Elsgraven nr.6 en Stroomkanaal nr.6)
 - vanaf de Tonnendijk tot het Kanaal Almelo de Haandrik
-

Gemeente Raalte

Watergang vanaf Pollenweg (ten zuidoosten van Luttenberg) tot het Overijssels Kanaal.   

De Raalter wetering en de **Nieuwe Raalter wetering**   

De Ramelerleide en Ramelerwaterleiding.

De Weseper Vloedgraven.

De bergingsvijvers in Heino.

De Kolkwetering

De Heinose Vloedgraven, Grote Vloedgraven en Kleine Vloedgraven.

De Molensloot

Hondemotswetering

Stobbenbroekse waterleiding en Evenbelterwaterleiding.

Rechterschots leiding

Bleekhorster waterleiding.

Elskamper waterleiding (incl. de 300 m. zuidelijk gelegen zijtak), westelijk van het Overijssels Kanaal vanaf het Overijssels Kanaal tot de zijtak ca. 450 m.

oostelijk van de Veenweg en ca. 400 m. zuidelijk van de Twentseweg.   

Oostelijke Zijtak tot de Hottenvoortseweg.   

Linderteleiding aan de onderdoorgang in de spoordijk Zwolle- Almelo.   

Zijtak Achterweiden tot de Heesweg.   

Zijtak tot aan de stuw bij de Heetenseweg.   

Zijtak Witteveen tot ca. 300 m. voor de Vlessendijk.

Bergingsvijver nabij Vlessendijk te Nieuw-Heeten.   


Gemeente Zwolle

Het Zwolle IJsselkanaal (tussen het Zwartewater en de IJssel ca. 1km)   

Ook hier geldt de beperking van één hengel en aangewezen aassoorten.

Wijthemenerplas te Zwolle







Het is niet toegestaan tijdens het vissen met boten vaste ligplaatsen te kiezen in of aan het viswater. Het is verboden tussen zonsondergang en zonsopgang te vissen. Het is verboden snoek en/of snoekbaars in bezit te hebben of mee te nemen. Het gebruik van een leefnet is verboden.

De Zandwinput Steenwetering aan de oostkant van de rijksweg A28 ter hoogte van parkeerplaats de Markte tussen Zwolle en de Lichtmis. Looprecht voor een strook grond van 5 m gemeten vanuit de oever.   

Watergang nabij de Lichtmis welke loopt **vanaf de Nieuwen Dijk onder de A28**

door naar de Steenwetering.   

Oude Wetering, vanaf gedeelte t' "Nieuwe Spant" tot aan de koppelleiding Soestwetering-nieuwe wetering (Raalterwetering) en tot de Kloosterstraat. (Gemeente Olst-Wijhe)

Stedelijke watergangen in Zwolle, in Stadshagen, Schoonhorst, Milligen, Werkeren, Frankhuis en in Zwolle-zuid in de volgende wijken: Hanzeland    (*alleen langs de IJsselallee*), Campus, Schellerbroek, Schellerhoek, Schellerlanden, Oldenelerlanden, oldenelerbroek, Ittersummerlanden, Marslanden    (*met uitzondering v.d. "Kweekvijver" bij de mast van TV-Oost*), Ittersummerbroek, Geren, Gerenlanden en Gerenhoek.

De Westerveldse Aa

De Herfterwetering.

De Zandwetering

De Soestwetering   

De Nieuwe Wetering   

UITSLUITEND TE BEVISSEN DOOR SPORTVISSERS AANGESLOTEN BIJ DE HENGELSPORTVERENIGINGEN DIE BEHOREN TOT DE FEDERATIE OOST NEDERLAND, FEDERATIE GRONINGEN DRENTHE, FEDERATIE FRYSLÂN EN FEDERATIE MIDDEN NEDERLAND

Vooraf in natuurgebieden kunnen afwijkende regels gelden. Informeer u dan ook altijd goed en volg aanwijzingen op borden of van toezichthouders altijd op.

Gemeente Noordoostpolder

Ingebracht door hsv 't Poldervoorntje te Emmeloord:

- **Alle tochten gelegen in de Noordoostpolder**   
- **Casteleynsplas**, vissen uitsluitend toegestaan aan de kant van de snelweg A6    (*alleen in de maanden juni, juli en aug.*)

Gemeente Meppel

Ingebracht door de Meppeler HSV:

De Wachthaven Meppelerdiep bij Meppel.

Er mag uitsluitend gevist worden vanaf de walkant

Ingebracht door HSV Dwingelo:

De Oude Vaart van de Lheebroekerweg tot aan de Bennemaatstuw

Gemeente Steenwijkerland

Wateren Vereniging tot behoud van Natuurmonumenten:

- **Beulakerwijdte**
- **Kleine Beulaker**
- **Korversgaten**
- **Belterwijdte**
- **Walengracht** van het Beulakerwijdte tot het Giethoornse Meer
- **Noorderdiep** van Blokzijl tot het Giethoornse Meer
- **Giethoornse Meer**
- **Het Molengat**

Het betreden van gras- en rietlanden langs de wateren van Natuurmonumenten is niet toegestaan.

Gemeente Steenwijkerland (voorheen Gem. Brederwiede):

Het Bovenwijdte, gelegen in de gemeente Steenwijkerland, voorzover in eigendom van de gemeente.

Staatswateren:


- **Deel van de Beulakerwijdte** aansluitend aan het water van Natuurmonumenten
- **Deel van de westelijke Belterwijdte**
- **Tusselinde** vanaf de brug over de Nieuwe Vaart tot Schoterzijl
- **Wortelsloot** vanaf het gemaal tot de Wagenweg

Waterschap Reest & Wieden:

- **De Beneden Stouwe en de Nieuwevaart** van Molengat tot de provinciegrens Drenthe
- **De Bentpolderwetering en het toevoerkanaal gemaal Bentpolder**
- **De Buitenhaven** gelegen ca. 150 m ten zuiden van Blokzijl aan de oostkant van het kanaal
- **Het Ettenlandskanaal** van de Beulakerwijdte tot het Vollenhovermeer voorzover toegestaan door het waterschap
- **De Hoofdtochten en de Sibkolk polder Genderingen**
- **De Hoofdwatgangen Baarlinger- en Noorderpolder**
- **De Hoofdwatgangen Barsbekerbinnenpolder**
- **De Hoofdwatgangen in de gebieden Ambt Vollenhove, Wendel, Kadoelen, de Bent- en de Barsbekeruiterdijken**
- **De Hoofdwatgangen in het gebied IJsselham**
- **De Hoofdwatgangen in het Leeuwterveld**
- **De Hoofdwatgangen in het Marker-, Tussen- en Buitenbroek** bij Oldemarkt
- **De Hoofdwatgangen in het Oosterbroek** bij Oldemarkt
- **De Hoofdwatgangen polders Giethoorn en Halfweg**

- **De Hoofdwaterringen polders Wetering Oost en West**
- **De Kolk bij het Tolhuis** aan de Barsbekerdijk
- **De Muggebeetsevaart en het Moddergat**
- **De Roomsloot** van Nederland tot Noorderdiep incl. de zuigaten
- **De Sibkolk polder Halfweg**
- **De Thijssengracht** van de Beulakerweg tot Molengat en van het Giethoornse meer tot aan het kanaal Beukers
- **De Vloddervaart** vanaf de brug Hogeweg tot de Woldlakeweg
- **De Westelijke Vaart** van de Thijssengracht tot de Beulakerwilde
- **De Stouwe**

Voormalig waterschap Wold & Wieden daartoe gemachtigd door Beroep:

- **De Zandwinput Onna** gelegen ten zuiden van Onna in de driehoek Dwarssloot Oost, Burg.Slompweg en de Stouwe. *Gevist kan er worden vanaf de strekdammen.* 

Gemeente Zwartewaterland

Industriehaven Groot Verlaat:

De haven op het industrieterrein Groot Verlaat

Wateren Stroomgebied van de Berkel

Bijzondere voorwaarden

- 1). *Oevers en onderhoudspaden in eigendom van het waterschap zijn vrij toegankelijk, tenzij ter plaatse anders is aangegeven. De werkpaden mogen slechts te voet worden betreden.*
- 2). *Gebruik te maken van boten en/of andere vaartuigen*

Gemeente Zutphen

- **Vijvers in de gemeente Zutphen en Warnsveld** (voor zover in beheer van Waterschap Rijn en IJssel)

Met uitzondering van:

- a. de grote vijver in het Staatsliedenkwartier te Zutphen, inclusief het afvoerkanaal van deze vijver dat naar het gemaal in de IJssel loopt (het zgn. Pompkanaal)
- **Alle wateren in eigendom van Waterschap Rijn en IJssel die afwateren** op een van bovengenoemde wateren en voorzien zijn van een schouwpad.

Het IJsselmeer wordt ingebracht door Sportvisserij Nederland, inclusief de looprechten voor de Noordoostpolderdijk en de toestemming om te mogen vissen in de voor het publiek opengestelde natuurgebieden langs de Friese IJsselmeerkust.

Viswater:

Het IJsselmeer en het Markermeer

Er geldt een langere gesloten tijd voor de aassoorten: van 16 maart t/m 30 juni mag niet gevestig worden met dode vis, een stukje vis of enig kunstaas m.u.v. kunstvliegen kleiner dan 2,5 cm. Men mag in de onmiddellijke nabijheid van het IJsselmeer niet meer dan twee snoekbaarzen en/of tien baarzen in bezit hebben.

De dijkbelopen rond het IJsselmeer zijn vrij toegankelijk, tenzij borden anders aangeven. Langs de Friese IJsselmeerkust mag gevestig worden in de voor het publiek opengestelde gebieden die als natuurgebied zijn aangegeven. In de niet opengestelde natuurgebieden mag niet worden gevestig (zie bebording en betonning).

Op de meerdijk van de Noordoostpolder mag gevestig worden van hmp 8 bij Lemmer tot hmp 243 bij Urk en van hmp. 256 bij Urk tot hmp. 375 bij Schokkerhaven (vzv eigendom van de provincie Flevoland/ws Noordoostpolder)

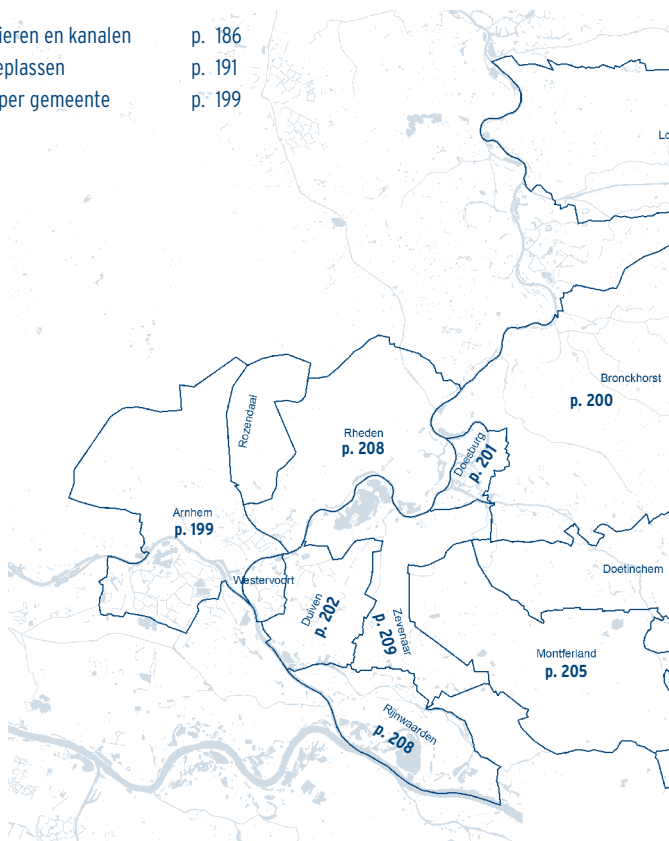
De toestemming geldt uitsluitend voor het te voet betreden van de meerdijk ter beoefening van de hengelsport. Het is verboden bruggen en kunstwerken te betreden, hinder op dammen of wegen te veroorzaken, kunstmatig verdedigde oevers te beschadigen of daarop aanwezige stenen te verplaatsen of te verwijderen. Honden mogen onder geen enkele voorwaarde worden meegenomen op de meerdijk

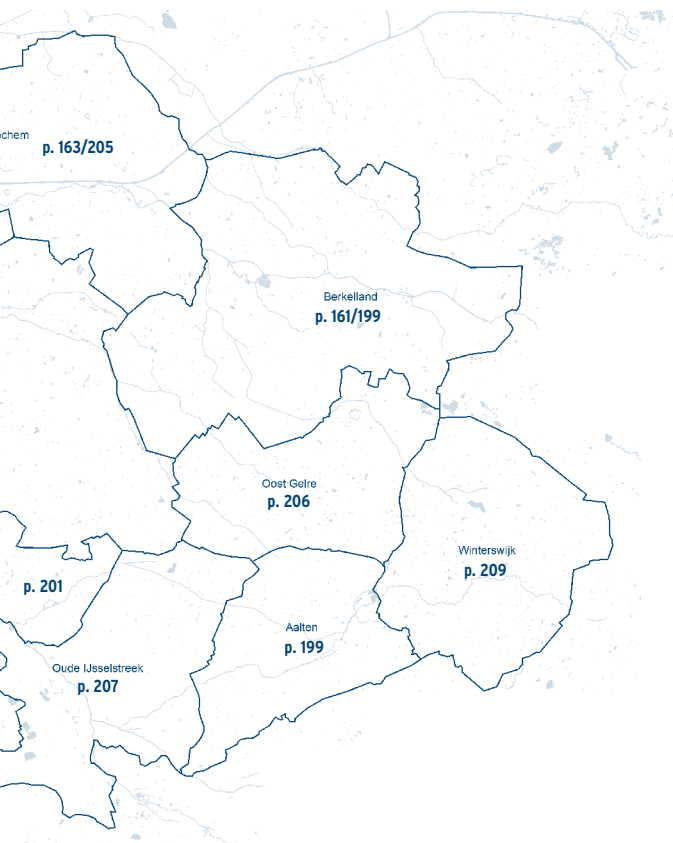
Hengelsport Federatie Midden Nederland

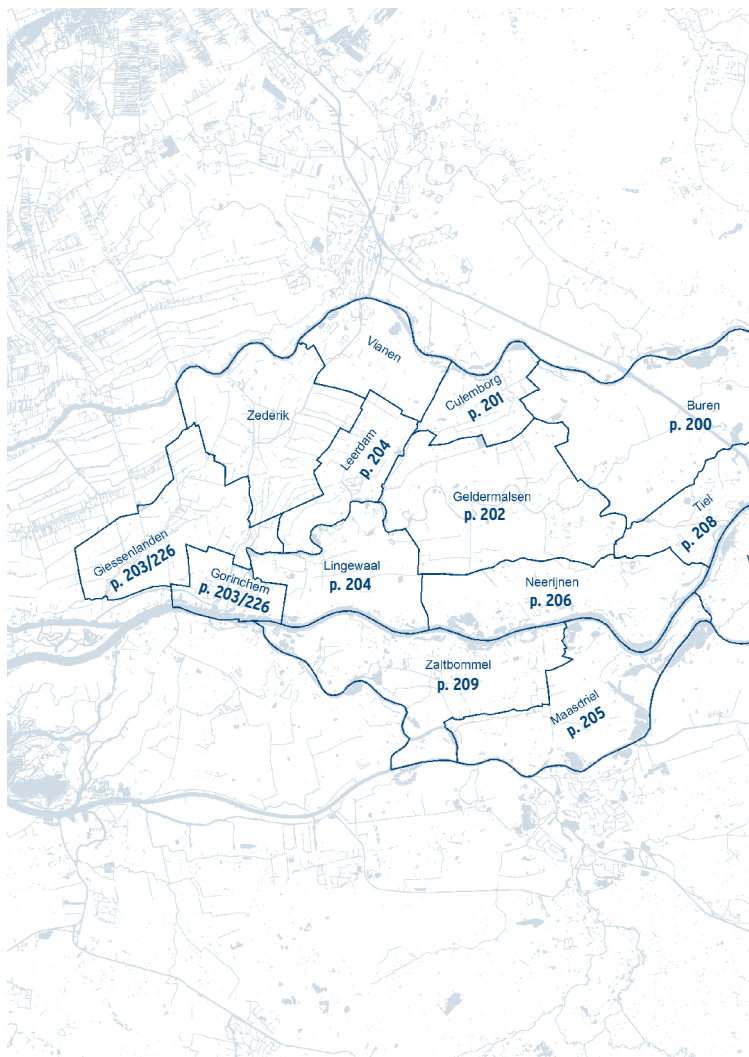
Secretaris: A.H. Thielking
Postadres: Postbus 4150
6803 ED Arnhem
Kantooradres: Huissensestraat 285
6833 JK Arnhem
026-3212045
Email: info@hfmiddennederland.nl
Website: www.hfmiddennederland.nl

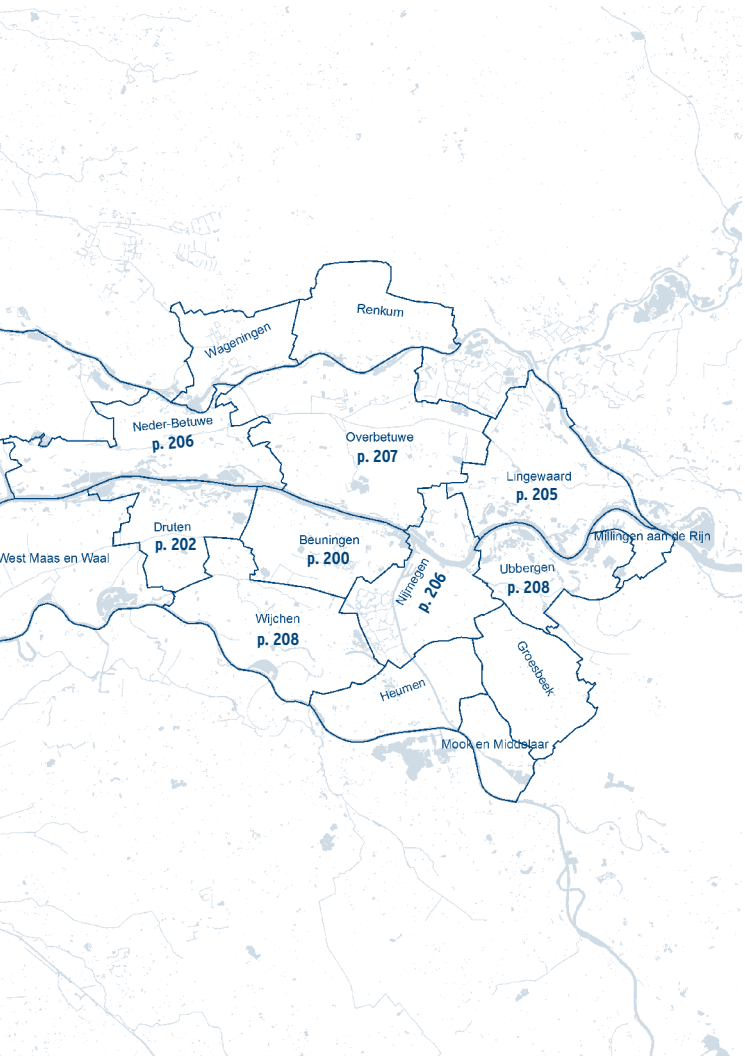
MIDDEN NEDERLAND - OOST

Grote rivieren en kanalen p. 186
Recreatieplassen p. 191
Wateren per gemeente p. 199









Bijzondere Voorwaarden

Het is verboden:




- te vissen vanaf bruggen, stuwen of gemalen en in sluiskolken.
- meer dan één snoek in het bezit te hebben

De wateren genoemd in de blauwe, omkaderde tekstvakken zijn uitsluitend te bevissen door sportvissers aangesloten bij de hengelsportverenigingen die behoren tot de Federatie Midden Nederland, Sportvisserij Oost-Nederland of Sportvisserij Zuidwest Nederland.

GROTE RIVIEREN EN KANALEN

Neder-Rijn

Linkeroever:

- Vanaf de splitsing met de IJssel bij 878.600 tot km 889.950 
- Vanaf km 893.000 tot km 906.000 
- Vanaf Opheusdense veer km 906.125 tot km 917.375 
- Vanaf km 917.375 (na het zandgat van Ingen) tot km 921.200 (de splitsing van het stuw/sluiskanaal bij het stuwcomplex te Maurik) Let op: hier geldt geen automatisch looprecht op camping de Schans/Verkrema te Eck en Wiel, er is toestemming nodig van de campingeigenaar. (HSV Het Snoekje Maurik)
- Vanaf km 924.730 tot km 927.000 (net voor de veer bij Wijk bij Duurstede) (HSV Het Snoekje Maurik)

Rechteroever:

- Vanaf de splitsing met de IJssel bij 878.600 tot km 889.950 
- Het toeleidingskanaal bij stuwcomplex Driel vanaf km 889.950 tot km 890.920 
- Vanaf km 881.660 tot km 889.950 
- Vanaf km 891.850 tot km 906.000 
- Vanaf km 920.000 tot km 921.200 (HSV Het Snoekje Maurik)
- Vanaf km 924.730 tot km 927 (net voor de veer bij Wijk bij Duurstede) (HSV Het Snoekje Maurik)

De Lek

- Linkeroever: vanaf de grensscheiding tussen de gemeenten Maurik-Beusichem (ca km 931.260) tot aan de grensscheiding Beusichem-Culemborg (ca km 935.005) (Ministerie van EL&I)  
- Linkeroever: ter hoogte van de nieuwe Lekbrug te Vianen van km 948.250 tot km 958.100 (HSV De Reiger Vianen) **Let op:** Meeneelimiet is maximaal 2 snoekbaarzen met een minimummaat van 50cm.

- Beide oevers: vanaf de grens tussen de gemeente Beusichem en Culemborg tot de grens tussen de gemeente Everdingen en Hagestein.
(Sportvisserij Zuidwest Nederland) **D**
- strekkende aan de linkerzijde vanaf de provinciale duikersluis van de Kromme Rijn (kilometer 927.900, beneden Wijk bij Duurstede) tot aan de scheidingsgrens tussen de gemeente Maurik en Beusichem (kilometer 931.250).
(EATH Onder Ons te Tiel) **D** **B**

- De Lek, vanaf de grensscheiding van de gemeente Everdingen/Hagestein tot die van de gemeente Hagestein/Vianen. (De eerste Culemborgse Hengelsport Vereniging: ECHV)

Pannerdensch kanaal **D**

- Vanaf het Looveer km 877.000 tot de splitsing met de IJssel km 878.600 **B**
- Vanaf km 873.500 bij Angeren tot km 877.000 bij Huissen
(Sportvisserij Zuidwest Nederland)

Boven-Rijn / Bijlandsch kanaal (HSV De Zeelt Millingen) **D**

Linkeroever voor zover behorende tot Duits gebied, van de lijn over de torens van Lobith en Keeken af, tot aan de grens tussen Millingen en Bimmen (waaronder begrepen het **Vossengat** en de **Kleefse Vaart**)

IJssel **B** **D**

Beide oevers:

Vanaf Splitsing van de Rijn en IJssel km 878.600 tot km 897.000 inlaat van de Zwalm bij Giesbeek

Gelderse IJssel (HSV De Rietvoorn Dieren)

Het is verboden:

- Auto's of motoren te plaatsen op locaties waar deze hinder opleveren voor overig wegverkeer of gebruikers

Rechter oever:

- Vanaf km. 903.000 N (brug bij Doesburg) tot aan de Gelderse Toren.
Met uitzondering van:
 - De oppervlakte tussen de kribben km. 910.555 N en km. 910.815, de veerstoep;
 - De afgesneden IJsselarm (het zgn. Dode Stuk) ten noorden van Doesburg.
 - Vanaf + 150 meter beneden de boerderij 't Zwarte Schaar tot km. 904.700 N (= aansluiting met de IJssel).

Nachtvissen en auto's parkeren is verboden op de gronden van de fam. Lebbink.

Linker oever:

- vanaf km. 904.700 N tot aan de Gelderse Toren.

Met uitzondering van:

- De oppervlakte tussen de kribben km. 910.555 N tot km. 910.815, de veerstoep;
- De oppervlakte tussen de kribben km. 912.310 N tot km. 912.370 N, omgeving grindgat.

Afgesneden IJsselarm onder Rheden

- linkeroever van km 892.960 tot km 892.700
- rechteroever van km 892.960 tot km 894.700

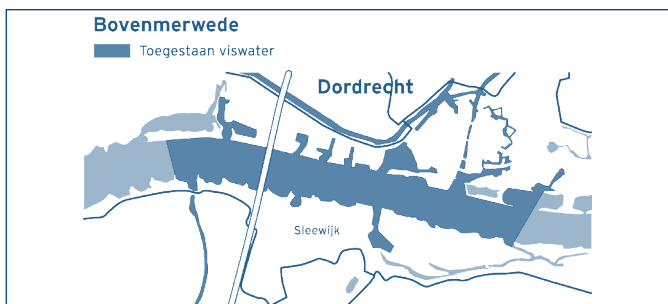
Waal

- **Volle breedte vanaf km 888.100 tot km 907.000** (m.u.v. het kantwater aan de rechteroever/noordzijde van km 890.635 tot km 895.500). (Sportvisserij Zuidwest Nederland)
- **Rechteroever tussen km 890.635 en km 895.500** onder Valburg en Zetten. (HSV Esox Oosterhout)
- **Volle breedte vanaf km 894.000** bij Andelst (ca. 200 m ten westen van de verkeersbrug A50) **tot km 907.000** bij Ochten. (Sportvisserij Zuidwest Nederland)
- **Beide oevers**, van de lijn bovenwaarts getrokken uit de as van krib km 918.475, linkeroever, in rechte richting naar de as van de krib km 918.480, rechteroever, tot benedenwaarts aan de lijn van krib km 921.360, linkeroever, in rechte richting naar de krib km 921.365, rechteroever. (m.u.v. de aan Bato's Erf bv. behorende gronden.)
- **Het 'Rossumse' viswater**, gerekend de linkeroever vanaf de rivier de Waal, tot de Rijksdijk van de sluis te St. Andries van de scheiding Heerewarden-Rossum, buiten de dijk stroomafwaarts tot de scheiding Rossum-Hurwenen en gerekend de noordoever, de scheiding van Heesselt-Varik tot de scheiding Heesselt- Opijnen (km 924 tot km 929), met uitzondering van de haver der Heesseltse steenfabriek. (EATH Onder Ons te Tiel)
- **Volle breedte** vanaf de lijn gaande van krib km 915.565 (linkeroever/ zuidzijde) naar krib km 915.710 (rechteroever/noordzijde), nabij de ingang van het voormalige Inundatiekanaal bij Tiel tot de lijn van krib km 918.475 (linkeroever/zuidzijde) naar krib km 918.400 (rechteroever/noordzijde). (Sportvisserij Zuidwest Nederland)
- **Rechterhelft (noordzijde) vanaf km 921.360 tot km 924.100** (Sportvisserij Zuidwest Nederland)
- **Linkerhelft (zuidzijde) vanaf km 927.900 tot km 929.500** (Sportvisserij Zuidwest Nederland)
- **Volle breedte vanaf km 929.500 tot 951.000** (Sportvisserij Zuidwest Nederland)

De Waal (EATH Onder Ons te Tiel)

Gelegen tussen km 912.900 en km 915.710, uitgezonderd:

- de strang onder Echteld
- de haven van Tiel



Boven Merwede (Gemeente Gorinchem)

Gehele breedte, inclusief de havens aan de noorden zijde.

Oostelijke begrenzing: De lijn in het midden van de voormalige sluis te Dalem en het midden van de invaart van het Oudendijkse Gat (deze lijn loopt ongeveer gelijk aan km. 953.700) Westelijke begrenzing: De lijn getrokken tussen de toren van Schelluinen en de betonnen paal (Gorinchemse verrechten) aan de zijde van de zuidoever (deze lijn loopt nagenoeg gelijk met km. 958)

Maas





De rechter oever:

- van km 182.800 tot de grensscheiding Batenburg/Appeltern km 188.275 (m.u.v. het haventje te Batenburg). (HSV Altijd Tevreden te Wijchen) 
- van de Batenburgse grens km 188.275 tot het Megense veer km 192.500 (HSV De Maasstroom te Appeltern) 
- van de ingang van de dode Maasarm km 211.800 tot km 218.500 te Hedel (HSV De Oude Maas te Kerkdriel)

De linker oever:

- van de spoorbrug Ravenstein km 182.800 tot km 185.600 bij Demen (HSV Altijd Tevreden te Wijchen) 

Maasarm (dode) bij Alem

- Vanaf de Maas tot de sluis te St. Andries, inclusief Schanse Gat (Sportvisserij Zuidwest Nederland)  
- Zuidelijke en Noordelijke Toeleidingskanaal naar de sluis (Sportvisserij Zuidwest Nederland)  

- Gedeelte vanaf km 10.610 tot aan de Jan Klingenweg. Visrechthebbende: noordzijde (HSV de Fint te Rossum); zuidzijde (HSV de Alver te Alem)
- Gedeelte vanaf de Jan Klingenweg tot aan de zandafgraving. Visrechthebbende: zijarm bij Alem, (HSV de Alver te Alem); overige, (HSV De Oude Maas te Kerkdriel)
- Vanaf de zandafgraving tot aan de Maas (Sportvisserij Zuidwest Nederland) 

Amsterdam-Rijnkanaal

Voorhaven, oostelijke oever nabij Rijswijk (HSV 't Snoekje te Maurik) 

Voorhaven, westelijke oever nabij Rijswijk Ravenswaaijse zijde (HSV De Rietvoorn Beusichem)

Vanaf de Prinses Marijkesluis te Rijswijk tot de Maurikse Wetering (HSV De Rietvoorn te Beusichem)

Vanaf de Maurikse Wetering tot boerderij 'De Ret' nabij de Retsestraat (+ km 67.400) (HSV De Brasem te Tiel) 

Vanaf boerderij 'De Ret' nabij de Retsestraat (+ km 67.400) tot aan de Bernardsluis te Tiel (EATH Onder Ons te Tiel)

Voorhaven, Tielse zijde tussen Bernardsluis en de Waal (HSV De Brasem te Tiel) 

Voorhaven, Echteldse zijde tussen Bernardsluis en de Waal (EATH Onder Ons Tiel)

Insteekhaven bij Groot Industrierrein te Tiel (EATH Onder Ons Tiel)

In de Insteekhaven mag uitsluitend grond van de Gemeente Tiel worden betreden. Gronden van de Firma Glaverbel Nederland mogen **niet** worden belopen.

Merwedekanaal (HSV De Reiger te Vianen)

- De Buitenhaven te Vianen tot aan de Buitensluishoofd van de Grote Sluis
- Merwedekanaal onder de gemeente Vianen, Lexmond en Hei- Boeicop, vanaf de binnenfront van het benedensluishoofd van de Grote Sluis en het zuideneinde van de haven in de gemeente Vianen tot de draaibrug te Zwaanskuiken (Heicoppersteeg) onder de gemeente Hei- Boeicop.

Merwedekanaal

- Het Merwedekanaal vanaf de Bullekeslaan te Gorinchem tot de Bazelbrug aan de Zijlkade te Hoogblokland incl. Zederikkanaal te Arkel (HSV Gorinchem)
- Vanaf de Bazelbrug aan de Zijlkade te Hoogblokland tot de draaibrug te Zwaanskuiken (Heicoppersteeg onder de gemeente Hei- Boeicop. (HSV De Karper Meerkerk)

Let op:

- Looprecht voor het Merwedekanaal westzijde vanaf km 14.750, Bazelbrug tot km 17.350, terrein Beton Arkel met uitzondering van het terrein van de

fa. Van Kessel en vanaf km 18.300, opslagterrein RWS te Arkel, tot landtong in Merwedekanaal Gorinchem.




- Merwedekanaal/ Zederikkanaal in gemeente Arkel aan de oostzijde van km 14.500 (Bazelbrug) tot km 18.950, Dam te Arkel.
- Merwedekanaal oostzijde van km 18250 (Rijksstraatwegbrug Arkel) tot km 23.000 (= Grote Sluis Gorinchem).
- Merwedekanaal westzijde, de oostkant van de landtong te Gorinchem;
- Vanaf de Meerkerksebrug tot de afsluitboom (tegenover het gemeaal de Wildt, uitlaat De Huibert).

Maas-Waalkanaal (HSV De Voorn te Nijmegen)

- Vanaf de uitmonding van de Maas km 165.700 tot 75m van de sluis te Heumen
- Vanaf 50m uit het eind van de binnenhoofden van de sluis te Heumen tot 300m uit het eind van de binnenhoofden van de sluis te Weurt.
- Vanaf 450m uit het uiteinde van de sluis te Weurt tot een rechte lijn aan de Waalzijde getrokken van de bovenzijde van de haven (steenbezetting) ter hoogte van de middelbare rivierstand.

Looprecht langs het Maas-Waalkanaal (totale lengte 18 km)

- Van de uitmonding van de Maas km 165.700 tot 75m van de sluis te Heumen
- Beide oevers van hm 20 tot hm 110 m.u.v. overgedeelten waar werk in uitvoering is.

Kanaal van Steenhoek vanaf de scheiding tussen eigendom van de staat en Waterschap Rivierenland, ter hoogte van de Bullekeslaan onder gemeente Gorinchem, tot aan het oude stoomgemeal onder de gemeente Hardinxveld-Giessendam.   

RECREATIEPLASSEN

Recreatieschap Achterhoek & Liemers

1. Stroombroek 
2. 't Hilgelo 
3. Nevelhorst 
4. Slingeplas 
5. Hambroek 
6. Horsterpark (HSV De Graskarper Duiven)

Voor deze wateren gelden de volgende voorwaarden:

- *Vissen vanaf de kant is alleen toegestaan op aangewezen oevers, zie kaarten*
- *Vissen alleen toegestaan tussen één uur voor zonsopkomst en één uur na zonsondergang*
- *Er mag slechts matig worden gevoerd*
- *Het plaatsen van tenten of bivvy's is verboden*





RGV Holding bv.

1. Rhederlaag 
2. De Berendonck 
3. De Mookerplas 
4. De Groene Heuvels 
5. Het Wylerbergmeer 


Voor deze wateren gelden de volgende voorwaarden:

- *Vissen vanaf de kant is alleen toegestaan op aangewezen oevers, zie kaarten*
- *Vissers dienen ruime afstand (100m) van werkzaamheden te houden (geldt alleen voor de Rhederlaag)*

Uit@waarde bv.

1. Strandpark Slijk Ewijk (beide plassen) 
2. Rijkerswoerdse plassen 
3. De Gouden Ham 
4. De Meent 

5. De Beldert (EATH Onder Ons Tiel)

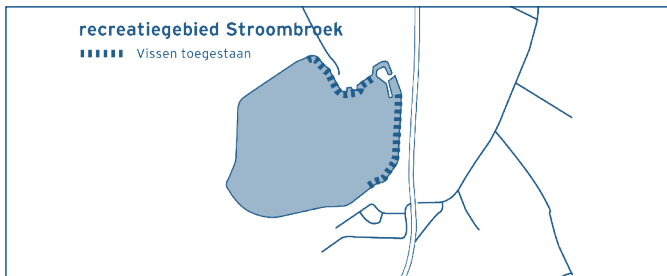
6. Het Eiland van Maurik (HSV Het Snoekje te Maurik) De Dode Rivierarm, vanaf km 921.480 tot aan de kruising met de Neder-Rijn nabij km 924.730  Let op: er geldt *geen automatisch looprecht op campings De Loswal te Maurik en het Eiland van Maurik, hier is toestemming nodig van de camping eigenaren.*

Voor deze wateren gelden de volgende voorwaarden:

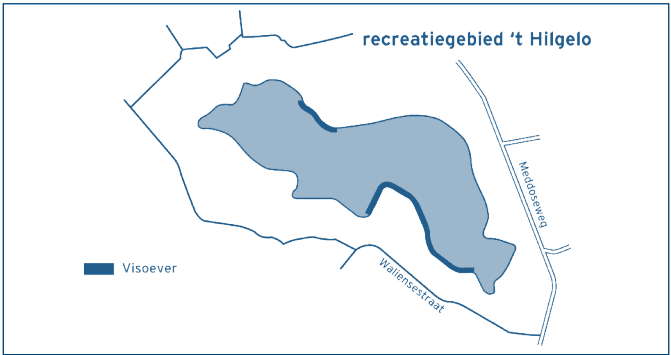
- *Vissen vanaf de kant is alleen toegestaan op aangewezen oevers, zie kaarten*
- *Vissen vanaf de stranden is niet toegestaan*
- *Het plaatsen van tenten of bivvy's is verboden*
- *Gebruik van boten en/of andere vaartuigen is verboden m.u.v. de Gouden Ham*

Kaarten Recreatieschappen

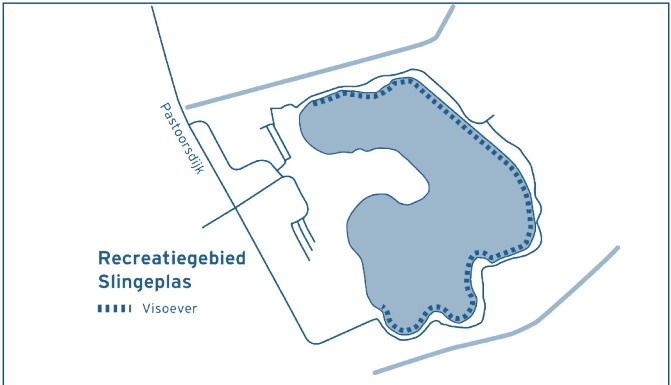
Stroombroek



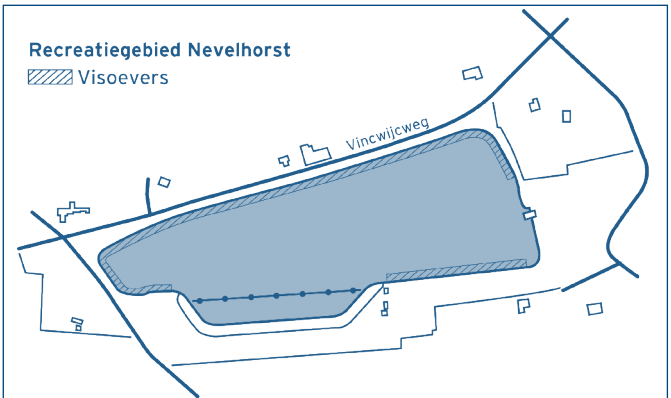
Hilgelo



Slingeplas




Nevelhorst



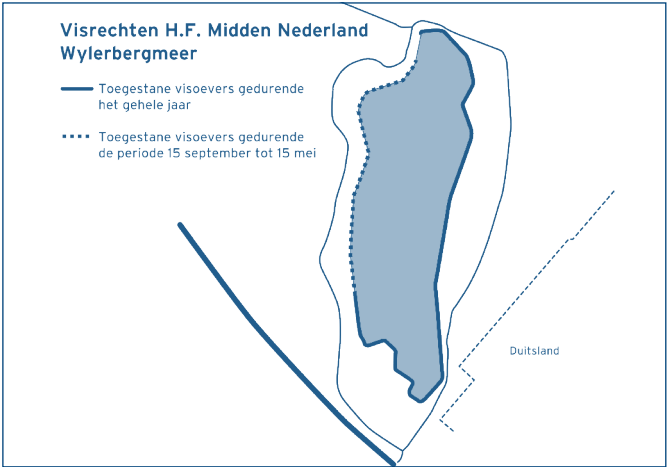
Hambroekplas



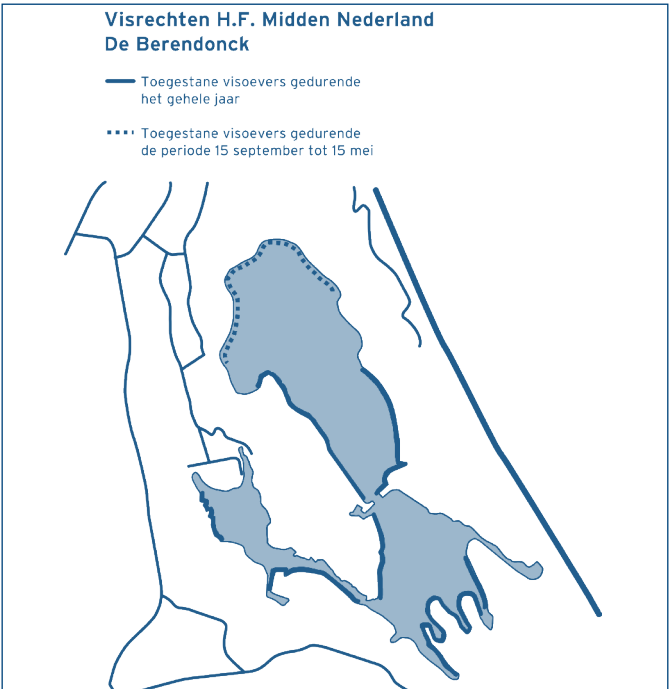
Rhederlaag



Wylerbergmeer



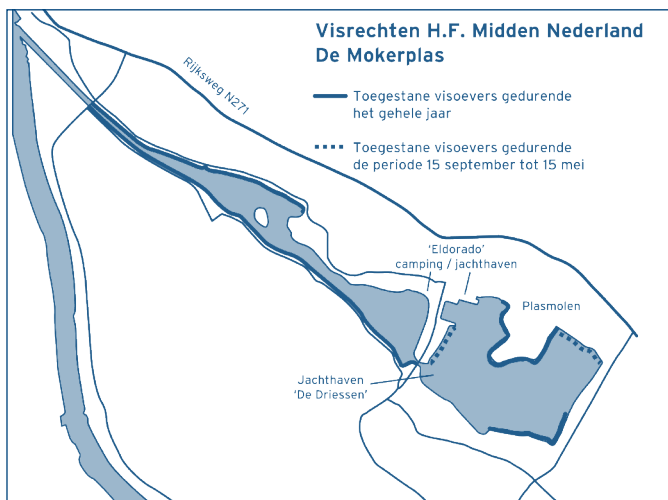
Berendonck



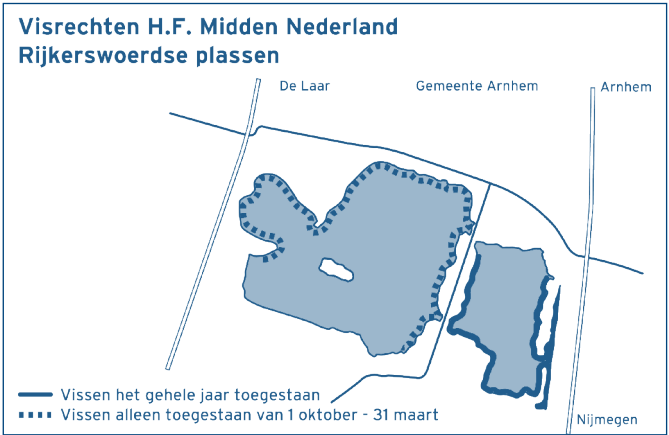
Groene Heuvels



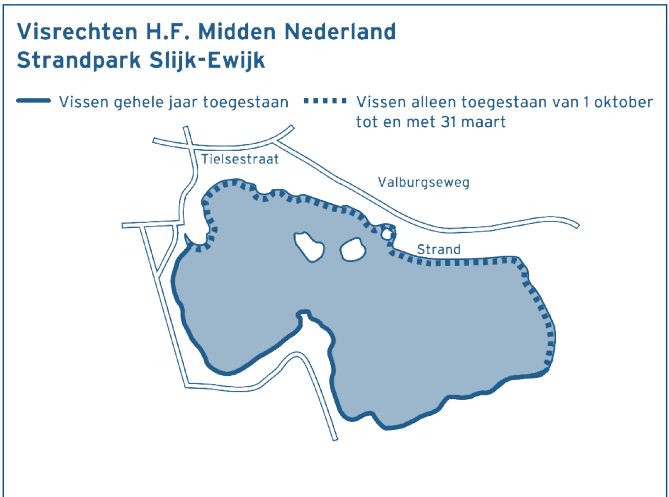
Mookerplas



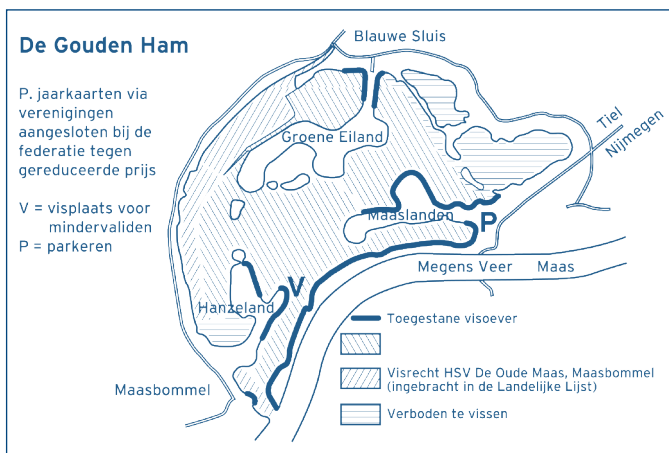
Rijkerswoerdse Plassen



Strandpark Slijk Ewijk

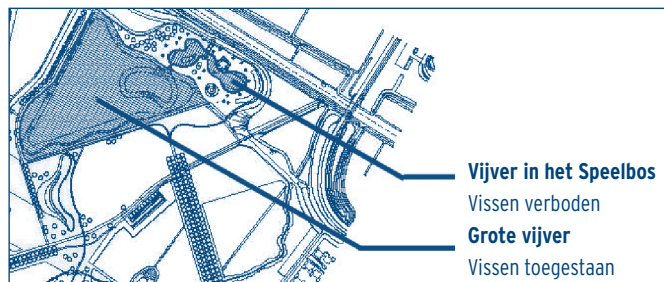


Gouden Ham



Recreatieplas "Horsterpark" te Duiven

(HSV De Graskarper Duiven)



De recreatieplas is gelegen tussen Westervoort en Duiven. Parkeren op de daarvoor bestemde parkeerplaats, deze is gelegen nabij de plas en bereikbaar via de Heilweg net buiten de gemeentegrens van Westervoort.

1. Tijdens het karpervissen is het gebruik van een onthaakmat en een groot landingsnet van minimaal 1m breed en 1m diep verplicht
2. Gevangen snoek en karpers dient direct in hetzelfde water te worden teruggezet.
3. Gebruik van boten en/of andere vaartuigen is verboden
4. Vissen in de vijver in het speelbos is verboden

Een 3^e hengselvergunning voor het Horsterpark is te verkrijgen bij HSV de Graskarper te Duiven (www.graskarper.nl onder vergunningen)

WATEREN PER GEMEENTE

Gemeente Aalten

- Aa-strang   
- Keizersbeek   
- Schaarsbeek 
- Pieriksbeek 
- Boven Slinge / Bielheimerbeek   
- Reductiereservoir van de Boven Slinge   
- Politiekolk te Bredevoort. 

Gemeente Arnhem

Pleyhaven / Akzohaven

Alle stadswateren in Arnhem

*M.u.v. de parken Zijpendaal, Westerveld, Sonsbeek, Singelpark, Klarenbeek, Angerenstein, Sacre Coeur, Presikhaaf, De Wheme en *Immerloo (*Aan de noordzijde van de plas langs het fietspad van de Pleyweg mag wel gevist worden).
m.u.v. de uiterwaarden Meinerswijk, de wiel aan de Drielsedijk tegenover Meinerswijk, vijver in Molenbeek, geïsoleerde waterbekkens Geitenkamp en Schuytgraaf.*

De Schuytgraaf M.u.v.

- De Zandwinplas aan de oostzijde aan de Minervasingel
- alle ecozones.





Gemeente Berkelland

Alle wateren gelegen in de bebouwde kom van Neede, Borculo, Ruurlo en Eibergen. *Met uitzondering van de grachten en waterpartijen bij "Huize De Kamp" in Neede en "Huize Ruurlo" en de vijvers gelegen in Borculo tussen Elbrinksvonder, Heure en De Hofvoogd.*

- De Berkel  

Let op: Gebruik van boten en/of andere vaartuigen is verboden

Met uitzondering van:

- De oude Berkelarm te Eibergen.
 - De Vispoortgracht, Hoofdgracht, Grote Gracht, Slingerbosgracht en de Kerkhofgrachten te Zutphen.
- Groenlose Slinge  
 - Meibeek 
 - Leerinkbeek 

Gemeente Beuningen

Alle in eigendom van de **gemeente Beuningen** zijnde **wateren binnen de gemeentegrenzen**. Met uitzondering van het water aan de Goudwerf, het water aan de Zilverwerf, het water aan de ARN-park aan de Nieuwe Piecklaan en het water nabij de hoek Den Balmerd / Tempelstraat. Voor het vissen in de eerste drie uitgezonderde wateren heeft men toestemming nodig van de Hengelsportvereniging.

Gemeente Bronckhorst

De Oude IJssel van de Duitse grens tot de stuw te Doesburg. **D 3**

Uitzonderingen:

Noordoever:

- *Het is verboden te vissen op de noordoever vanaf Doetinchem tot de woonboten in Doesburg.*

Zuidoever:

- *Het is verboden het terrein te betreden vanaf het eerste hek (einde weggetje) gezien vanaf de brug Wehlsdijk te Keppel richting Doetinchem tot aan het einde van de nummering van wedstrijdtraject van "De Stokhorst".*

- *Het is verboden te vissen vanaf de dijk in het gedeelte tussen de brug IJsselweg/Jonker Emilweg tot het hekwerk voor het fietspad.*

- **Van Heeckerenbeek** **D 3**

- **Baakse Beek** **D 3**

Met uitzondering van:

a. het landgoed "De Wierse" te Vorden/Ruurlo

b. het landgoed "Hackfort" te Vorden

- **Veengoot** **D 3**

Met uitzondering van:

a. De poel gelegen ten zuiden van de Petersdijk

b. het landgoed "Hackfort" te Vorden

c. de brug Deldenseweg te Vorden + 500 meter stroomopwaarts

- **Groote Beek** **D 3**

- **Vierakkerselaak** **3**

- **Hummelo:** De Weppel

Gemeente Buren

Polderwater Neder-Betuwe **D 3**

Alle watergangen in de polder Neder-Betuwe tussen de lijn Kesteren - Ochten tot aan de lijn Tiel - Buren - Culemborg. *Met uitzondering van de Ravenswaaijse Wetering, vanaf de duiker onder de Rijswijkse Veldweg tot aan de uitmonding van de Maurikse Weteringen van de Maurikse Wetering tot aan de stadsgracht te Buren. Alleen de watergangen die bereikbaar zijn vanaf de openbare weg mogen worden bevist.*

Polderwater Culemborgerwaard (Stichting Combivis C.B.B), zie gemeente Geldermalsen

De Linge

- Vanaf 460m benedenstrooms het Amsterdam-Rijnkanaal tot de splitsing met de Doode Linge


Afgesloten Put op het Recreatiegebied Eiland van Maurik

(HSV Het Snoekje te Maurik) Gelegen aan de noordoostelijke zijde van Maurik

Gemeente Culemborg

Polderwater Culemborgerwaard (Stichting Combivis C.B.B), zie gemeente Geldermalsen

Gemeente Doesburg

- **De Oude IJssel**  
 - **De vroegere loop van de Oude IJssel te Doesburg** (vanaf de duikerinlaat in de loop tot de afdamming bij de huidige loop met inbegrip van een afgesneden bocht, lopend om het wilgenbosje dat eigendom is van het waterschap).
 - **Bevermeer**  
 - **Broekhuizerwater**  
 - **Twee vijvers aan de Didamseweg** N338 te Doesburg. 
-

Gemeente Doetinchem

De Oude IJssel van de Duitse grens tot de stuw te Doesburg.  

Uitzonderingen:

- Het is verboden te vissen op de noordoever vanaf Doetinchem tot de woonboten in Doesburg.

Bielheimerbeek

Akkermansbeek

Stadswateren Doetinchem

- Vijver Beukenhage
- Kennedy vijver
- Kapperskolk
- Vijver Onstein / Ampsen
- Vijver Boekweidreef / Koriander- Belderstraat
- Veldvijvers Kruidenlaan, 7 stuks
- Vijvers Liemersweg
- Vijver Esdoornlaan
- Alle wateren gelegen in de wijk Dichteren
- Vijvers Verheulswelden

Gemeente Druten

De Uivermeertjes (Hengelsport Stichting "De Uiver")

Gelegen ten Oosten van de Deestse Steeg.

- *Verboden toegang van 2 uur na zonsondergang tot 2 uur vóór zonsopkomst.*
 - *Parkeren is alleen toegestaan op de daarvoor aangelegde parkeerplaatsen.*
 - *Er mag geen vuur worden gestookt en geen luide muziek ten gehore worden gebracht.*
-

Gemeente Duiven

- **Wijde Wetering**  
 - **Zevenaarse wetering**  
 - **Didamse wetering**  
-

Gemeente Geldermalsen

Polderwater van de Tielerwaard, zie gemeente Neerijnen.

Polderwater Culemborgerwaard (Stichting Combivis C.B.B.)

De A-watergangen en wielen van het Polderdistrict Tieler- en Culemborgerwaarden, gelegen ten noorden van de Linge en ten zuiden van de Lek. Westelijk begrensd door de Diefdijk van Leerdam tot Fort Everdingen. De oostgrens wordt gevormd door de Kornedijk tussen Buurmalsen en Buren, de Aalsdijk van Buren tot Zoelmond en de Schaardijkseweg van Zoelmond tot de Lekdijk nabij Ravenswaaij. (M.u.v. de watergang vanaf de zijverbinding naar de "Oude Horn" tot aan de "Nieuwe Horn" te Acquoy.)

Voorwaarden:

- 1. Het betreden van aan het viswater grenzende percelen of (gras)kaden, niet zijnde openbare wegen, is verboden.*
- 2. Er mag niet worden gevestigd zodra ijsvorming optreedt en zolang het water met ijs is bedekt.*
- 3. Het betreden van kunstwerken ten dienste van de waterhuishouding, zoals sluiskolken, sluisen, gemalen en stuwen is verboden. Tevens is het vissen binnen 75meter van voormelde kunstwerken verboden.*
- 4. Er mag alleen vanaf de oever worden gevestigd. Gebruik van vaartuigen, in welke vorm dan ook, is verboden.*
- 5. Vissers die gericht op karper vissen dienen ten allen tijde een onthaakmat en landingsnet bij zich te hebben.*
- 6. De minimummaat voor snoek is vastgesteld op 60cm en voor snoekbaars op 50cm. Alleen tijdens de wettelijk toegestane periodes mag er per visdag ten hoogste één snoek boven de 60cm of één snoekbaars boven de 50cm*

worden meegenomen (dus nooit een snoek en een snoekbaars tegelijk).

7. Gevangen graskarpers dienen onmiddellijk na de vangst op dezelfde plaats te worden teruggezet. Ook het tijdelijk bewaren in een leefnet, bewaarzak, hetzij op andere wijze, is om wat voor reden dan ook verboden.

De Linge Vanaf de uitwatering van de Korne (Kornedijk bij Buurmalsen) tot de inlaat van de Neust (bij de Appeldijk te Deil).(HSV De Linge Tricht)

De Linge Vanaf de uitwatering van de Korne (Kornedijk bij Buurmalsen) tot de 'De Hooghe Sluys' (bocht Appeldijk / Kloostersteeg) (HSV Beesd e.o.)

De Linge Vanaf Molen De Vrijheid aan de Molendijk te Beesd tot de voormalige Rumpitse Korenmolen aan de Molendijk te Rumpit (HSV Beesd e.o.)

De Dode Linge bij Acquoy (HSV De Ruisvoorn te Acquoy);

De Zandput te Acquoy (HSV De Ruisvoorn te Acquoy).

Let op: Geen looprecht van 16 maart tot 1 juli op de uiterwaarden aan de Asperense zijde vanaf de Lingebrug tot aan het Asperens Wiel (2 km).

Geen looprecht op de noordoever tussen de voormalige hofstede de "Hooge Sluis" en het viaduct in rijksweg Amsterdam - Den Bosch (achter Heerlijkheid Mariënwaard). Op de Dode Linge te Acquoy mag vanaf de wal worden gevestigd op het stuk vanaf de Linge tot aan de 1e sloot zuidzijde, op het stuk tegenover de NH kerk te Acquoy en vanaf de botensteiger.

Op de Zandput te Acquoy (nr. E) moet men 20 meter uit de oever blijven.

Gemeente Giessenlanden

Polderwater Nieuwland (HSV Het Weeraaltje te Nieuwland).

Het polderwater in Nieuwland gelegen langs de Smalzijde, Breezijde, de Geerweg, de Lange Schenkel. Langs de Geer is vissen alleen toegestaan vanaf de openbare weg.

Gemeente Gorinchem

De Linge   

Vanaf 'De Broekse Sluis' aan de Zuiderlingedijk te Heukelum tot aan de Arkelse Dijk te Gorinchem

De twee visputten aan de Hoogbloklandseweg 6a te Hoogblokland

(HSV 't Stekelbaarsje te Arkel)

Voorwaarden:

- *er mogen geen wedstrijden worden gevestigd*
- *er mag niet worden gevoerd*
- *er mag niet worden gekarperd*
- *in de grote put mag alleen van de vissteigers worden gevestigd*
- *gevangen vis dient in hetzelfde water te worden teruggezet*

Ministerie van Landbouw, Natuur en Voedselkwaliteit    

- **De sloten aan weerszijden van Rijksweg 15** onder Vuren, Herwijnen, Gellicum en Deil, tussen km 79 en km 113 zijnde vanaf de Linge tot Rijksweg 2.

HSV Gorinchem

Alle tot de gemeente **Gorinchem** behorende **watergangen, singels en sierwateren**

- voor zover deze vanaf de openbare weg te bereiken zijn - *het Zederikkanaal, De Linge, het Dalemse Wiel, de Lingehaven, de waterpartij Landelaantje en de Vliet, de Schelluinsevlief vanaf de spoorwegovergang Banneweg tot aan het viaduct van de Rijksweg over de Bataafsekade, het Zwanenwater, het Paardenwater, het privéwiel fam. Van Vliet, het grote Wiel en het kleine Wiel.*

Gemeente Leerdam

Er mag slechts worden gevist met één hengel en aangewezen aassoorten.

De singels Leerdam-Noord; kadastraal bekend sectie C nr. 2457

2. **langs Recht van ter Leede en Molenlaan**, sectie C nrs. 2551 en 2554
3. **langs Ooievaarlaan**, sectie C nr. 2576
4. **langs Hazeleger**, sectie C nr. 2578
5. **langs Frans L. Blomlaan en Drossaardlaan**, sectie C nrs. 2225 en 2548
6. **langs Loosdorp en Van Leyeburgstraat**, sectie C nr. 2528
7. **Wieltje van Collée**, sectie B nr. 9052
8. **Esdorpnstraat**, sectie D nrs. 235, 343, 303, 312 en 236.

De Nieuwe Vliet, de Beneden en midden Huibert, de Overboeicopperwetering (gedeeltelijk), gelegen langs de Hei- en Boeicopseweg in de polder Overboeicop.  

Gemeente Lingewaal

Ministerie van Landbouw, Natuur en Voedselkwaliteit  

- **De sloten aan weerszijden van Rijksweg 15** onder Vuren, Herwijnen, Gellicum en Deil, tussen km 79 en km 113 zijnde vanaf de Linge tot Rijksweg 2
 - **Wetering gelegen onder Haaften** tussen km 109.700 en km 115.000 van Rijks weg 15
- Polderwater van de Tielerwaard**, zie gemeente Neerijnen.

De Linge

- Gehele Lingebreedte vanaf de voormalige Rumpitse Korenmolen aan de Molendijk te Rump tot aan de Kerkstraat te Kedichem (HSV De Snoek Leerdam)
- De linkeroever vanaf de Kerkstraat te Kedichem tot aan de Broekse Uitlaat (HSV De Snoek Leerdam)
- De rechteroever met inbegrip van de Kedichemse Wiel. Vanaf de Kerkstraat tot ca. 700 meter benedenstrooms van het poldergemaal 'De Broekse Sluis' te Heukelum.



- Vanaf 'De Broekse Sluis' aan de Zuiderlingedijk te Heukelum tot aan de Arkelse Dijk te Gorinchem.  

De Broekse Uitlaat (HSV De Snoek te Leerdam)

Uitloop in zuidoever van de Linge van gemaal Vogelswerf (Spijk) tegenover Kedichem, kadastraal bekend gemeente Heukelum, sectie E, nr 2.

Let op: *Uitsluitend de westoever mag worden betreden vanaf het gemaal tot het op de oever aanwezige hekwerk. Vissen is niet toegestaan in de periode van 1 januari t/m 30 juni.*

Polderwater Nieuwland (HSV Het Weeraaltje te Nieuwland).

Het polderwater in Nieuwland gelegen langs de Smalzijde, Breezijde, de Geerweg, de Lange Schenkel. Langs de Geer is vissen alleen toegestaan vanaf de openbare weg.

Gemeente Lingewaard











De Linge

- Vanaf de inlaat Doornenburg tot aan de Loohof (bij zijweg Flierensestraat)
- vanaf Karbruggen (brug in de Rijksweg N839 Huissen-Bemmel) tot aan de autoweg Nijmegen-Arnhem A325. *Vissen alleen toegestaan vanaf de wegzijde!*

Let op!

Het is verboden uw voertuig te parkeren op het vrije terrein en voor het hek aan de kant weilanden/bouwlanden van de heer de Bruin. Vanaf Karbruggen tot aan de autoweg Nijmegen - Arnhem, is het alleen toegestaan te parkeren aan de wegzijde!

Gemeente Lochem

- **Twentekanaal** (Beheerseenheid Twentekanalen)  
- **De Berkel**   Let op: Gebruik van boten en/of andere vaartuigen is verboden
- **Bolksbeek**  
- **Grote waterleiding naar onderleider Berkel** 
- **Eefsebeek** 
- **Barchemse Veengoot** 
- **Nettelhorsterlaak** 

Gemeente Maasdriel

De Zandmeren te Kerkdriel

De Capreton (Beheerseenheid Bommelerwaard)







De Hoofdwetering (Beheerseenheid Bommelerwaard)

Gemeente Montferland

Didam: Alle wateren in de bebouwde kom inclusief de retentievijver aan de Kollenburgweg.

- **Didamse wetering**   

Gemeente Neder Betuwe

- **Polderwater Neder-Betuwe**, zie gemeente Buren.
- **Dodewaard** Watergang gelegen tussen de Leigraafseweg en de A15  
- **De Strang**, aan de Waalbanddijk te Dodewaard tussen ca. de Groenestraat en de Kerkstraat (kadastraal bekend gemeente Hien, sectie D, nummer 480)  
- **De Linge** 100 meter boven de brug in de Dalwagenseweg in Opheusden tot de brug spoorlijn bij de Zilverlandseweg te Lienden  

Gemeente Neerijnen

Polderwater van de Tielerwaard

De A-watgangen, bereikbaar vanaf de openbare weg in de polder Tielerwaard, tussen Tiel en Gorinchem, noordelijk begrensd door de Linge en zuidelijk door de Waal. M.u.v.:

- Dalem: de watergang tussen het gemaal Constantia Adriana en Spijkseweg;
- Heukelum: de watergang tussen het gemaal de Broeksesluis en de Wiel en de watergang tussen het gemaal de Broeksesluis en de Molenweg;
- Gellicum: de watergang tussen het gemaal de Laar en de Koorngraaf;
- Hellouw: de watergang langs en tussen de Voorste en Achterste Molen;
- Deil: de watergang tussen het gemaal de Vlinder en de provincialeweg;
- Wadenoyen: de Molengraaf van de Lingedijk tot de spoorlijn Geldermalsen- Tiel;
- Tiel: de watergang van het inlaatgemaal aan de Lingedijk tot de Oude Tielseweg en tot de spoorlijn Geldermalsen -Tiel.

De Baggergaten onder en boven de dam der Noordergeul te Heesselt.

(EATH Onder Ons Tiel)

Het is verboden vanuit een boot en/of ander vaartuig te vissen.

Gemeente Nijmegen

Nijmegen: Alle wateren in de stadskern van Nijmegen ten zuiden van de Waal. *Met uitzondering van de vijvers in het Kronenburgerpark, vijver bij de Tarweweg en de vijver tussen de Weezenhof en de Staddijk.*

Wateren gelegen op het Industrierrein Bijsterhuizen te Nijmegen

Gelegen tussen de A73 en de N326.

Gemeente Oost Gelre

- **Groenlo:** Vijver tussen de Rondweg N319 en de Botterpeterweg
- **Baakse Beek**  

Gemeente Oude IJsselstreek

- De Oude IJssel  
- Aa-strang  
- Boven Slinge / Bielheimerbeek  
- Langesloot 
- Akkermansbeek 
- Bergerslagbeek 
- **Het Grensgebied van de Kleefse Graaf** 
- **Gendringen:** Wateren gelegen aan de Touwslagersbaan en de Haverkamp
- **Uift:** Wateren gelegen aan de Boogschutter te Uift, de Wega, de Slingestraat, de Dinkelstraat, de Maasstraat en nabij het winkelcentrum De Blenk. De watergangen en vijvers gelegen op industrieterrein De Rieze.
- **Varsseveld:** De vijver achter Firma Kramp / Hofshuus, vijver tussen de Markeweg en Frankenweg, vijver ten noorden van de Guldenweg.

't Hoge Venne (HSV 't Hoge Venne)

Gelegen aan de Hogeweg te Heelweg

- *vissen is toegestaan van 5.00 uur tot 23.30 uur, in de tussenliggende periode is het niet toegestaan op het terrein aanwezig te zijn.*
- *het is verboden zich in of op het water te bevinden.*
- *alle gevangen vis dient in hetzelfde water te worden teruggezet.*
- *snoek dient onmiddellijk teruggezet te worden in hetzelfde water.*
- *fietsen en bromfietsen verplicht bij de ingang plaatsen, auto's op de parkeerplaatsen*

Gemeente Over Betuwe

De Linge

- Van Hollanderbroeksestraat tot Boerderij H.J. Bötzel aan de Molenstraat tegenover het molenpad te Hemmen  

- Vanaf de autoweg Arnhem - Nijmegen A325 tot aan de Hollanderbroeksestraat (HSV De Rietvoorn te Elst)

Let op!

- *Het is verboden uw voertuig te parkeren op het terrein van Boerderij H.J. Bötzel.*
- *Het is verboden uw voertuig te parkeren op het vrije terrein en voor het hek aan de kant weilanden/bouwlonden van de heer de Bruin.*
- **Het "Aftakingskanaal tot de Linge"** van de Gesperdensestraat tot Randwijkse Rijndijk  

- Vanaf “**uitvliet meneer G.J.H. Kuijkgemaal**” aan de Randwijkse Rijndijk tot Neder-Rijn  
-

Gemeente Rheden

- **De Vijver in Velp** ingesloten door de Overbeeklaan en de Vijverlaan 
 - **De wateren op bedrijventerrein de Beemd** gelegen aan de oostzijde van het Velperbroekcircuit. 
-

Gemeente Rijnwaarden

- **Watergang plus kolk** in de polder tegenover Huis Aerdt in Herwen. 
-

Gemeente Tiel

Polderwater van de Tielerwaard, zie gemeente Neerijnen.

De Linge

- Vanaf 300 m beneden de spoorbrug in IJzendoorn tot aan het Schut in het Meertense veld;   
 - Vanaf de Grondduiker onder het Amsterdam-Rijnkanaal tot 460m stroomaf waarts;   
- Vanaf “Het Schut” tot aan de houten brug over de Linge en de Echteldse Kamp. (HSV De Brasem te Tiel)
-

Gemeente Ubbergen








- **Het Meertje**, vanaf Nijmegen tot de Duitse grens  
-

Gemeente Wijchen

Wateren Beheerseenheid Groot Maas en Waal   

- **De Grenswatergang**
 - **Landweier**
 - **Nieuwe Wetering** (m.u.v. het gedeelte gemaal Bloemers, tot 1km ten noorden van het bruggetje Batenburgsestraat)
 - **Verbindingswetering**
 - **Grote Wetering**
 - **Blauwe Wetering**
 - **Leeuwense Wetering**
 - **Reef Wetering**
 - **Niftrikse Wetering** (m.u.v. van het Wychense Meer)
 - **Balgoyse Wetering** en alle overige bij het Waterschap Rivierenland in eigendom zijnde zgn. A-watergangen, gelegen in het beheersgebied Groot Maas en Waal.
-

Gemeente Winterswijk

- Boven Slinge  
 - Groenlose Slinge  
 - Ratumse Beek
 - Beurzerbeek  
 - Zwanenbroekgraven 
 - **Winterswijk:** Alle wateren in de bebouwde kom met uitzondering van de vijver tegenover restaurant "Weerkomm'n", de vijver bij kruising Venemansweg / Driemarkweg, de vijver gelegen tussen de Magnoliastraat / Bocholtsestraat.
-

Gemeente Zaltbommel


Put Nieuw Tijningenplas te Zaltbommel (HSV Nieuw Leven te Zaltbommel)

Voor een nachtvistoestemming kan contact worden opgenomen met de vereniging.

Gemeente Zevenaar

- Wijde Wetering  
 - Zevenaarse wetering  
 - Didamse wetering  
 - Zwalm  
-

Gemeente Zutphen

- **De Berkel**   *Let op: Gebruik van boten en/of andere vaartuigen is verboden.*
- **Vijvers in de gemeente Zutphen en Warnsveld** (voor zover in beheer van Waterschap Rijn en IJssel) *Met uitzondering van de grote vijver in het Staatsliedenkwartier te Zutphen, inclusief het afvoerkanaal van deze vijver dat naar het gemaal in de IJssel loopt (het zgn. Pompkanaal)*
- **Afleidingskanaal van de Berkel** tot het Twentekanaal (Groenekanaal) te Eefde  

Zuidwest Nederland

Sportvisserij Zuidwest Nederland / versie 1.4

Adres: Biesboschweg 4a, 4924 BB Drimmelen

Telefoon: 0162 - 68 72 60

E-mail: info@sportvisserijzwn.nl

Website: www.sportvisserijzwn.nl

Regionaal water p. 216

Wateren per gemeente p. 223

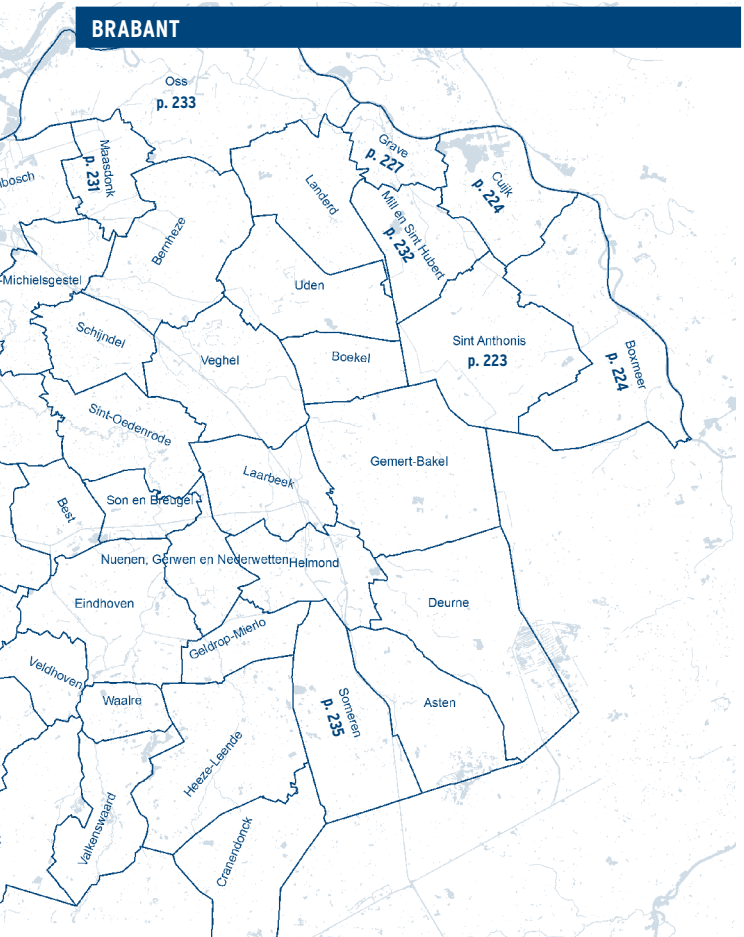


Sportvisserij Zuidwest Nederland is een overkoepeling van circa 250 verenigingen die samen ruim 143.000 sportvissers vertegenwoordigen.

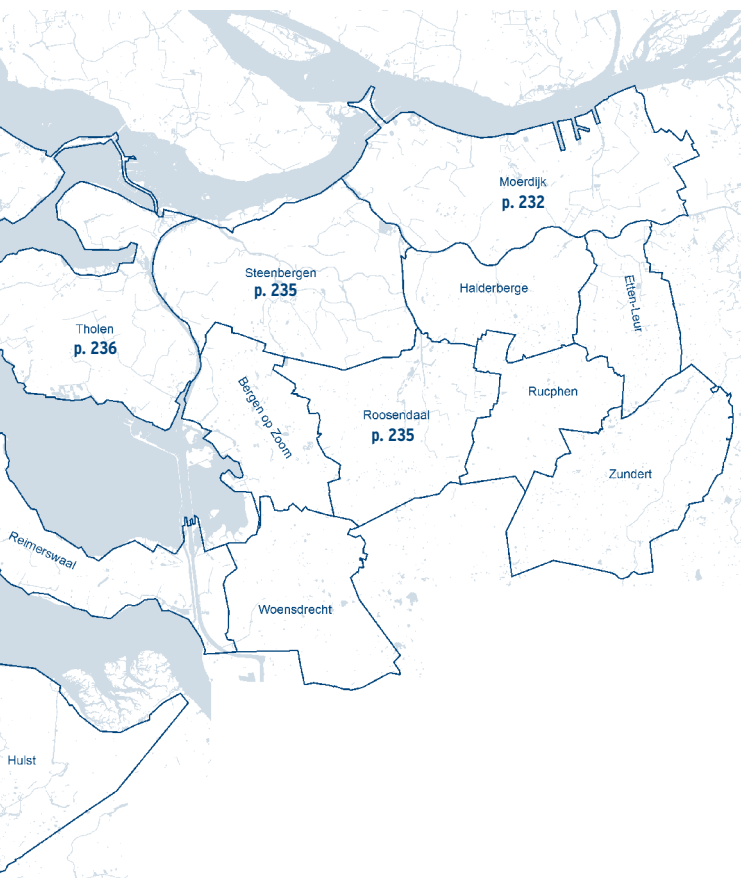
Het belangengebied van Sportvisserij Zuidwest Nederland beslaat de gehele provincies Noord-Brabant en Zeeland en nagenoeg de hele provincie Zuid-Holland. Sportvisserij Zuidwest Nederland houdt zich bezig met de belangenbehartiging in de ruimste zin van het woord. Zo huurt zij het (schub)visrecht van de grote regionale wateren, houdt toezicht door inzet van ruim 30 vrijwillige BOA's en ondersteunt de bij haar aangesloten verenigingen.

Bijzondere voorwaarde:

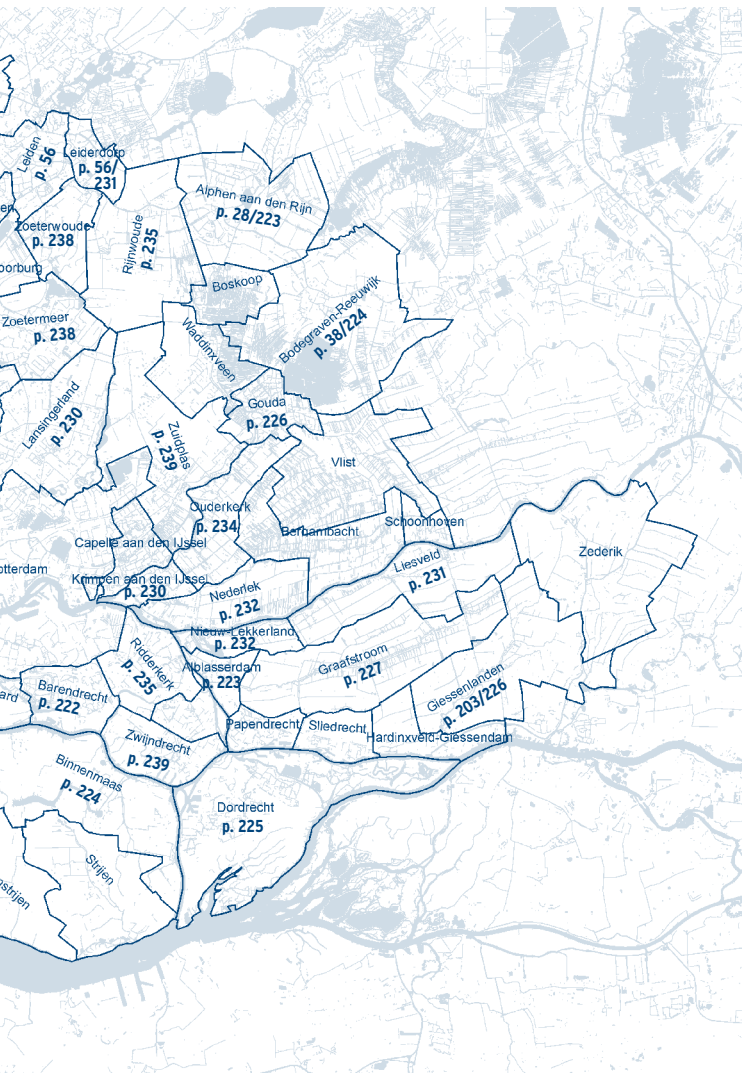
- Elke gevangen snoek moet direct in hetzelfde water worden teruggezet.











REGIONAAL WATER

- **Aarkanaal** Visrechtgebende: Hengelaarsbond voor Leiden en Omstreken **D** **B**
- **Afgedamde Maas**
 - Linkerhelft (zuidzijde), beneden de dam door de Maas tot het veer Nederhemert **D** **B**.
 - Vanaf het Heusdens Kanaal tot aan de km 239.875 (gemeentegrens Aalburg/Woudrichem) **D** **B**.
 - **Boventoeleidingskanaal (Waalhaven) en Benedentoeleidingskanaal (Maashaven)** van de Wilhelminasluis te Andel. Let op: het vissen vanuit vaartuigen is hier verboden! **D** **B**.
- **Amer** **D** **B**.
- **Bathse Spuikanaal**. De bootvisserij moet de bijzondere betoning voor de recreatievaart in acht nemen. Hier gelden dezelfde aanvullende voorwaarden als voor het **Volkerak**. **D** **B**
- **Beatrixkanaal** en het **Afwateringskanaal** vanaf 25 m van de sluis tot de aansluiting van de havenkom van het Beatrixkanaal. Visrechtgebende: Beheerseenheid Sportvisserij Agglomeratie Eindhoven. **D** **B**
- **Beneden-Merwede**, de linkerhelft (zuidzijde) vanaf km 961.250 tot km 964.500. **D** **B**.
- **Bergsche Maas** (aansluitend op de Maas, km 226.300), **incl. afwateringskanaal tot aan de Bovenlandsesluis**, (ter hoogte van km 235.000), **de Jachthaven en Stapelloophaven te Heusden, de havens van Genderen, Drongelen, Hagoort, Dussen en de Noorderhaven** van het voormalige Keizersveer **D** **B**.
- **Biesbosch**
 - **Gehele Brabantse Biesbosch**, uitgezonderd de binnendijks afgesloten voormalige krekken, gelegen in de zogenaamde Oost- en Noordwaard **D** **B**.
 - **Dordtse Biesbosch**, bestaande uit het **Zuid-Maartensgat** en het **Gat van de Kielen** **D** **B**.
 - **Killen en gaten van de Sliedrechtse Biesbosch**, gelegen tussen de Merwede, Nieuwe Merwede en Wantij: **Moldiep, Sionsloot, Kikvorschkil, Helsloot, het boven- en benedentoeleidingskanaal naar de Helsluis** en de Zoetemelksekil **D** **B**.
 - **Verbindingswateren noord-zuid** tussen Amer en de Biesboschsluis te Werkendam, bestaande uit het **Spijkerboor**, het **Middelste en Bovenste Gat van het Zand**, het **Jepeggat**, het **Nauw van Paulus** en het **Steurgat** **D** **B**.
 - **Wateren, killen en gaten in het Aakvlaaigebied** **D** **B**.

Let op: in de afgesloten, niet toegankelijke wateren in de Biesbosch mag niet gevestigd worden.

- **Dintel** van 100 m ten oosten van de sluisen te Dintelsas met uitzondering van de bij de sluis gelegen en deels als jachthaven ingerichte spuikom tot aan de

Mark **D** **B**.

- **Donge en Dongemond**, zie: gemeente Geertruidenberg.
- **Dordtse Kil** **D** **B**.
- **Eindhovens Kanaal**. Vissen vanuit rietoevers en plasbermen is niet toegestaan. Visrechthebbers: Eindhovense HSV en Philips HSV. **D** **B**
- **Gouwe** en het **Gouwekanaal**. Verboden te vissen binnen 30 m van de spoorbruggen en de in de Gouwe en Gouwekanaal uitkomende wijken. Er geldt een meeneemverbod voor alle vissoorten m.u.v. 1 snoekbaars. Visrecht hebbers: 's-Gravenhaagse HSV (contactvereniging), Goudse Hengelaarsvereniging Viswaterpachting en Algemeene Zuid-Hollandsche Hengelaarsbond. **D**
- **Grevelingenmeer**. De wettelijke gesloten tijd voor aassoorten in april en mei geldt hier niet **D** **B**.
- **Hartelkanaal**, incl. Dintelhaven en Verlengde Hartelkanaal naar de Maasvlakte. Het vissen in de buitenvoorhavens van de Voornse Sluis en de kleine Hartelsluis is verboden. Het vissen vanuit de boot is verboden **D** **B**.
- **Haringvliet** incl. het gedeelte aangeduid als het Vuile Gat. Uitgezonderd is het Ventjagersgaatje **D** **B**.
- **Hertogswetering**, vanaf de Raam te Grave tot 50 meter voor de grondduiker in het Burgemeester Deelenkanaal; alsmede vanaf het Ossemeer tot 300 meter benedenstrooms van de brug in de Provincialeweg (Hustenweg). Er mag niet gevestigd worden ter plaatse van het Paterswiel **D** **B**.

Algemene voorwaarden en looprechten:

- *Het is verboden te vissen binnen een afstand van 50m van een gemaal (weerszijden);*
- *Het is verboden te vissen binnen een afstand van 5 m van een stuf of brug (weerszijden);*
- *Het is verboden te vissen binnen een afstand van 50m van een vistrap (weerszijden);*
- *Het is toegestaan om te lopen over de gronden naar en langs genoemd viswater, voor zover deze gronden eigendom zijn van waterschap Aa en Maas;*
- *Het is verboden om honden, motoren, auto's mede te brengen of te hebben op onderhoudspaden, taluds en toegangswegen naar gemalen;*
- *Op gedeeltes van het viswater met een functie ecologische verbindingzone is het slechts toegestaan te vissen aan die zijde die niet als ecologische verbindingzone is ingericht.*
- **Heusdens Kanaal**, zie: gemeente Heusden **D** **B**
- **Hollands Diep** **D** **B**, inclusief:
 - **Noord Hellegat, Noorder Voorhaven van Willemstad** en het **toeleidingskanaal** naar de Volkeraksluizen. Let op: Het vissen vanuit vaartuigen is hier verboden **D** **B**
 - **Haventje van Moerdijk** **D** **B**.

Uitgezonderd zijn de havens van het Industrie- en Havenschap Moerdijk. Achter de strekdammen langs de Beversluisplaat mag niet worden gevestigd.

- **Hollandse IJssel** vanaf gemaal Fluwelensingel te Gouda tot aan de Nieuwe Maas **D E**
- **Kanaal door Walcheren** **D E**
- **Kanaaltak Amer-Oosterhout** **D E**
- **Lek**, vanaf km 956.000 bij Lexmond tot km 964.000 bij Tienhoven (ook bekend onder de naam Koekoek) incl. het looprecht op de linkeroever tussen km 956.500 (haven Lexmond) en km 963.300 (nabij de kerk van Tienhoven) en op de rechteroever tussen km 956.500 en km 963.300, echter met uitzondering van het gedeelte tussen km 961.470 en km 962.430 **D E**
- **Maas**, bestaande uit:
 - **Rechterhelft** (Limburgse zijde) **vanaf km 146.550** (stuw te Afferden) tot **km 148.000** ('t Lankert). Visrechthebbende: VBG te Gennepe.
 - **Volle breedte vanaf km 148.000 tot km 182.800** (spoorbrug bij Ravenstein) incl. de **Oude en Nieuwe Haven** te Grave en **het stuwkanaal boven- en benedenstrooms van de stuw** bij Grave m.u.v. de sluis te Grave (van het begin van het boven toeleidingskanaal tot het einde van het beneden toeleidingskanaal).
 - **Brabantse zijde (153.000 - 159.300)**. Visrechthebbende: VBG Gennepe.
 - **Brabantse zijde (158.200 - 163.540)**. Visrechthebbende: HSV De Maas te Cuijk.
 - **Rechterhelft (Gelderse zijde) vanaf km 182.800 (Spoorbrug te Ravenstein) tot de grensscheiding Batenburg/Appeltern km 188.275** (m.u.v. het haventje te Batenburg). Visrechthebbende: HSV Altijd Tevreden te Wijchen.
 - **Linkerhelft (Brabantse zijde) vanaf km 182.800 tot km 185.600**. Visrechthebbende: HSV Altijd Tevreden te Wijchen.
 - **Rechterhelft (Gelderse zijde) van de Batenburgse grens km 188.275 tot km 189.000**. Visrechthebbende: HSV De Maasstroom te Appeltern.
 - **Linkerhelft (Brabantse zijde) vanaf km 185.600 tot km 189.000** **D E**
 - **Volle breedte vanaf km 189.000** (ongeveer 1000 m bovenstrooms het veer Megen- Appeltern) **tot de stuw en tot de sluis te Lith**, incl. het **Boven toeleidingskanaal** en de **afgesneden Maasarm** onder Lithoyen tussen het Burg. Deelenkanaal (km 193.165) en de afgesneden Maasarm te Lithoyen (km 200.000), visrechthebbende: HSV Vislust te Oss. **D E**
 - **Volle breedte vanaf km 201.700** (ongeveer 150 m bovenstrooms het veer Lith - Alphen) **tot km 211.800** (de instroming van de Oude Maasarm bij Kerkdriel) **D E**
 - **Linkerhelft (Brabantse zijde) vanaf km 211.800 tot km 218.500** **D E**
 - **Rechterhelft (Gelderse zijde) vanaf km 211.800 tot km 218.500**. Visrechthebbende: HSV De Oude Maas te Kerkdriel.
 - **Volle breedte vanaf km 218.500 tot km 223.000** **D E**

- **Volle breedte vanaf km 223.000 tot km 226.300.** Vanaf de rechterhelft (Gelderse zijde) mag slechts worden gevestigd met één hengel en aangewezen aassoorten. Visrechtgebende: HSV Ons Genoegen te Ammerzoden.

Het is verboden te vissen binnen 75 meter stroomafwaarts van een stuw, in een bij een stuw aangebrachte vispassage of binnen een straal van 25 meter voor de bovenmond van deze vispassage.

- **Maasarm (dode) bij Alem**

- Vanaf de Maas tot de sluis te St. Andries, inclusief **Schanse Gat**  
- **Zuidelijke en Noordelijke Toeleidingskanaal naar de sluis**  
- Gedeelte vanaf km 10.610 tot aan de Jan Klingeweg. Visrechtgebenden:
 - noordzijde HSV de Fint te Rossum;
 - zuidzijde HSV de Alver te Alem.
- Gedeelte vanaf de Jan Klingeweg tot aan de zandafgraving. Visrechtgebende:
 - zijarm bij Alem, HSV de Alver te Alem;
 - overige, HSV De Oude Maas te Kerkdriel.
- Vanaf de zandafgraving tot aan de Maas  

- **Mark** vanaf km 19,7 (het zogenaamd Wit Huisje) tot aan de Dintel

- **Markkanaal**, incl. het nieuwe en oude (afgedamde) gedeelte te Oosterhout. Er geldt een meeneemverbod voor alle vissoorten. Visrechtgebende: KEHV De Ruischvoorn te Tilburg.

- **Mark-Vlietkanaal** (zie ook gemeente Roosendaal)

- **Nieuwe Maas** incl. de **Koningshaven**

- **Nieuwe Merwede**, incl. **killen en gaten** gelegen aan beide oevers en incl. het toeleidingskanaal naar de **Spieringsluis**  

- **Nieuwe Roosendaalse Haven** en **Nieuwe Roosendaalse Vliet**, zie gemeente Roosendaal.

- **Nieuwe Waterweg** tot het oostelijk havenhoofd van Maassluis





- **Noord**, incl. **Rietbaan en Strooppot**

- **Oostvoornse Meer**, zie gemeente Westvoorne.

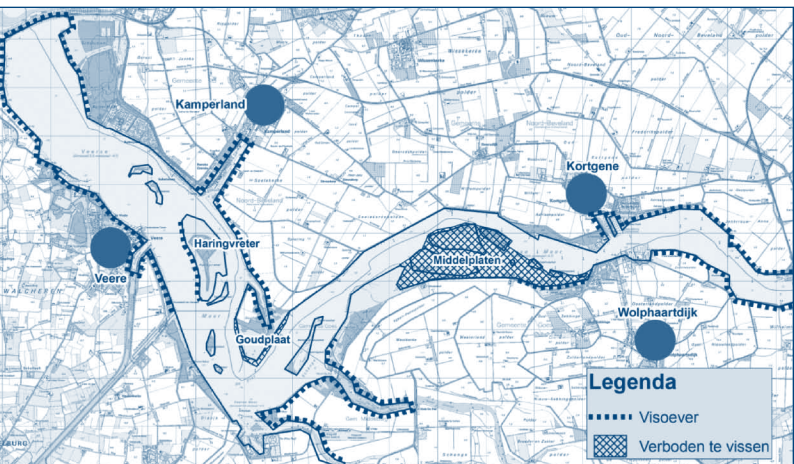
- **Oude Maas**

- **Oude Maasje**, vanaf de Bergsche Maas tot aan de Kerkvaart te Waspik. Incl. Zuiderkanaal, zie gemeente Waalwijk  

- **Oude Rijn**

- vanaf de Molenvliet te Woerden tot aan de Verloofstraet te Zwammerdam. Verboden vis mee te nemen. Visrechtgebende: 's-Gravenhaagse HSV. Visrechtgebende van de volgende delen: Hengelaarsbond voor Leiden en Omstreken.
- vanaf de Doesbrug te Leiderdorp tot Zwammerdam perceel 26 Akkerboom  
- vanaf de Bostelbrug tot de brug over rijksweg 44  

- de linkerhelft vanaf de brug van rijksweg 44 tot de voetgangerspont te Valkenburg **D 3**
- onder de gemeente Rijnsburg/Oegstgeest, vanaf Garage Jongeneel tot langs de Wilbert tot aan de splitsing ter hoogte van de Schutterswei te Katwijk **D 3**
- **Rijn-Schiekanaal** tot de sluizen bij Leidschendam **D 3**
- **Roosendaalse Vliet** vanaf het Mark-Vlietkanaal tot aan de Steenbergse Vliet. Niet gevestigd mag worden in het gedeelte bij Bovensas, van de splitsing van het water ongeveer 250 m bovenstrooms van het Bovensas tot en met de uitloop van het gemaal Brooijmans **D 3**
- **Schelde-Rijnkanaal** **D 3** Hier gelden dezelfde aanvullende voorwaarden als voor het **Volkerak**.
- **Schie** vanaf 300 meter ten noorden van de Berkelse Zweth. Visrechtgebied: Sportvisserijbelangen Delfland.
- **Spui** tussen de Oude Maas en het Haringvliet **D 3**
- **Steenbergse Vliet** vanaf de Roosendaalse Vliet tot de punt van de nol tussen beide sluizen aan het Benedensas, incl. de Heensche haven en Steenbergse haven. Niet gevestigd mag worden in het als jachthaven ingerichte gedeelte bij het Benedensas **D 3**



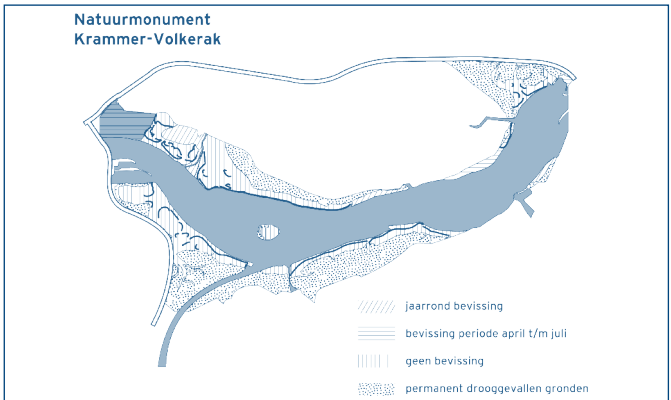
- **Veerse Meer** (zie kaartje) **D 3**, inclusief:
 - Het Havenkanaal;**
 - en de landbouwhaven te Kamperland en de Piet** **D 3**;
 - De uitwateringsgeul De Piet** van sluis De Piet tot de uitmonding in het Veerse Meer **D 3**;
 - De Buitenhaven** van het Kanaal door Walcheren te Veere **D 3**

Alle op het kaartje aangegeven oevers en oeverstroken mogen net als alle openbaar toegankelijke oevers betreden worden. De wettelijke gesloten tijd voor

aassoorten in april en mei geldt hier niet.

Niet gevist mag worden in (zie kaartje):

- Het water tussen de Middelpaten en de zuidoever;
 - De strook water voor en langs de noordkant van de Middelpaten en voor de daartussen gelegen krekken, de westelijk daaraan grenzende strook water voor de Egbert Petruspolder, alsmede de strook water rond het zuidelijk deel van de Goudplaat, voor zover deze stroken door middel van palen met borden en opschriften zijn aangegeven;
 - Andere dan hiervoor onder viswater aangegeven kanalen, havens, havenmondingen en krekken en geulen tussen de platen.
- **Vliet** vanaf de sluisen bij Leidschendam tot aan de Lammerbrug te Leiden en tot het eindpunt in Leiden. Er mag slechts worden gevist met één hengel en aangewezen aassoorten en er geldt een meeneemverbod voor vis.
- Visrechthebbende: Algemeene Zuid-Hollandsche Hengelaarsbond.

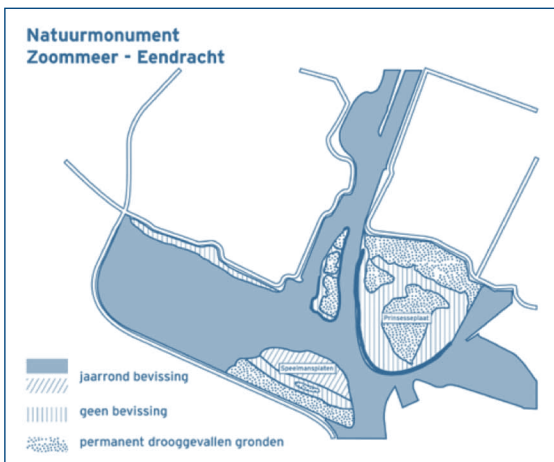


- **Volkerak** :


- De delen op het kaartje die gearceerd zijn met lijnen en stippels is Natura 2000-gebied: Hier mag alleen gevist worden vanuit bootjes. Waar een vooroeververdediging aanwezig is, is vissen toegestaan vanaf 25 m uit de buitenteen van de vooroeververdediging.
- De sportvisserij mag niet worden uitgeoefend in die delen van de Natura 2000- gebieden die op het kaartje staan aangeduid met 'geen bevissing'.
- De sportvisserij mag in de periode 1 augustus tot 31 maart niet worden uitgeoefend in die gebieden die op het kaartje staan aangegeven met 'bevissing 1 april t/m 31 juli'.
- In het resterende deel (= geen Natura 2000-gebied) mag jaarrond gevist worden.
- Er mag geen snoekbaars onttrokken worden, tenzij je in het bezit bent van een speciale snoekbaarsonttrekkingsvergunning. Deze vergunning is te

bestellen in de webwinkel van Sportvisserij Zuidwest Nederland. In deze vergunning is aangegeven hoeveel snoekbaarzen je per visdag in bezit mag hebben en meenemen. Voorwaarde voor het verkrijgen van deze jaarvergunning is dat de vergunninghouder zijn/haar vangsten en onttrekking jaarlijks doorgeeft.

- **Wantij**, gemeente Dordrecht. (3e hengel geldt enkel ten oosten van de spoorbrug) **D** **A** **B**
- **Wilhelminakanaal**:
 1. **Buitenpand van het Wilhelminakanaal** (vanaf de Wilhelminasluis te Oosterhout tot de samenkomst Donge en de kanaaltak Amer-Oosterhout). Er geldt een meeneemverbod voor vis.
Visrechthebbende: KEHV De Ruischvoorn te Tilburg
 2. Vanaf 200 m ten zuiden van sluis 1 te Oosterhout tot de grensscheiding Dongen-Tilburg. Visrechthebbende: KEHSV Dongen.
 3. Tussen de grensscheiding Dongen-Tilburg tot aan sluis 4 te Haghorst, incl. het afwateringskanaal benedenstrooms de stuw bij sluis 4. Er geldt een meeneemverbod voor alle vissoorten.
Visrechthebbende: KEHV De Ruischvoorn te Tilburg.
 4. Vanaf sluis 4 te Haghorst, incl. het afwateringskanaal boven de stuw bij de Emmerseweg tot aan sluis 5 te Achterbosch/Lieshout. Visrechthebbenden: Eindhovense HSV en Philips HSV **D** **B**
 5. Vanaf sluis 5 te Achterbosch/Lieshout tot de Zuid-Willemsvaart **D** **B**



- **Zoommeer** **D** Hier gelden dezelfde aanvullende voorwaarden als voor het **Volkerak**.
- **Zuid-Willemsvaart**
 - tussen de Dieze te 's-Hertogenbosch en sluis 4 te Veghel **D** **B**
 - tussen sluis 4 en sluis 5. Visrechthebbende: HSV Veghel **D** **B**

- tussen sluis 5 en sluis 6. Visrechthebbende: HSV Het Geduld te Beek en Donk.
- tussen sluis 6 en sluis 10 incl. de **nieuwe kanaalomleiding** te Helmond  
- het **oude afgesloten gedeelte** te Helmond. Er mag niet vanaf de horecasteiger ter hoogte van het Havenplein (Helmond) worden gevestigd. Visrechthebbende: HSV De Helmondse Sportvissers
- tussen sluis 10 en de provinciegrens Noord-Brabant/Limburg. Visrechthebbenden: HSV Ons Genoegen te Asten en HSV de Verenigde Hengelaars te Someren.

Het gebruik van geluidsapparatuur, daaronder begrepen beetverklikkers, is verboden binnen een afstand van 200 meter vanaf de bewoonde bebouwing.

WATEREN PER GEMEENTE

Gemeente Alblasserdam






- **De Albas en de Lage Boezem van de Nederwaard** (tot aan de Graafstroom). Er geldt een meeneemverbod voor alle vissoorten. Visrechthebbende: Verenigde Alblasserdamse Hengelaars.

Gemeente Alphen aan den Rijn (zie ook: Sportvisserij MidWest Nederland)

Visrechthebbende voor de volgende wateren; Hengelaarsbond voor Leiden en Omstreken:

- **Aarlanderveense Wetering** tussen de Nieuwkoopseweg en de Treinweg te Aarlanderveen  
- **Molenboezem** vanaf de Kortsteekerweg 2 tot aan de Oude Rijn  

Gemeente Sint Anthonis

- **Lactariabeek**. Voor voorwaarden zie Hertogswetering (onder Regionaal water) 
- **Lage Raam**, vanaf de stuw Schipstal (Achterdijk) tot aan de Papenvoortsedijk te Rijkevoort. Voor voorwaarden zie Hertogswetering (onder Regionaal water) 
- **Peelkanaal**, vanaf de Raam tot de Limburgse grens. Voor voorwaarden zie Hertogswetering (onder Regionaal water) 
- **Sambeekse Uitwetering**, vanaf de Oploesche Molenbeek tot de uitmonding in de Maas. Voor voorwaarden zie Hertogswetering (onder Regionaal water) 
- **Strijpsche beek**. Voor voorwaarden zie Hertogswetering (onder Regionaal water) 

Gemeente Barendrecht

- **Vijvers Zuidelijk Randpark**, uitgezonderd de vijvers van het Clara Kinderbos. Visrechthebbende: HSV Groot Rotterdam.
- **Recreatiegebied Wevershoek**. Er mag uitsluitend worden gevestigd met één hengel met de aangewezen aassoorten. Visrechthebbende: ERHV De Waal.

Gemeente Bernisse

- **Bernisse**, incl. **Stompaardseplas**. Motorboten zijn verboden. Parkeren alleen op de aangegeven plaatsen  
 - **Voedingkanaal**, zie gemeente Spijkenisse voor de voorwaarden.
 - **Kanaal door Voorne**, zie gemeente Hellevoetsluis voor de voorwaarden.
-

Gemeente Binnenmaas

- **Vluchthaven De Wacht**.
-

Gemeente Bodegraven-Reeuwijk (zie ook: Sportvisserij MidWest Nederland)

- **Reeuwijkse Hout** : 1 mrt t/m 31 okt.
-

Gemeente Boxmeer

- **Sambeekse Uitwatering**, vanaf de Oploosche Molenbeek tot de uitmonding in de Maas. Voor voorwaarden zie Hertogswetering (onder Regionaal water) 
- **Sint Jansbeek**. Voor voorwaarden zie Hertogswetering (onder Regionaal water) 
- **Vierlingsbeekse Molenbeek**. Voor voorwaarden zie Hertogswetering (onder Regionaal water) 

Uitsluitend te bevissen door sportvissers van hengelsportverenigingen die aangesloten zijn bij tot Sportvisserij Zuidwest Nederland of Hengelsportfederatie Midden Nederland.

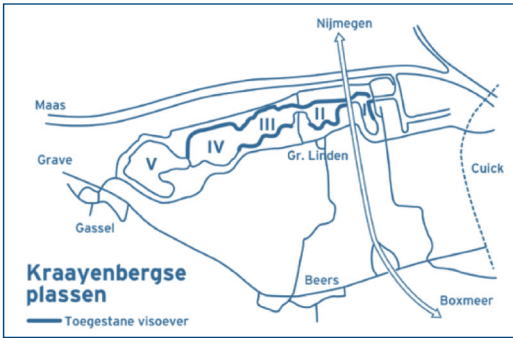
- **Oude Maasbocht** onder Boxmeer aan beide zijden (zie kaartje Gemeente Gennepe) Visrechthebbende: HSV VBG te Gennepe.
-

Gemeente Brielle

- **Brielse Meer**  
 - **Binnenspuikanaal** tot 50 m van de spuisluis  
 - **Voedingkanaal**, zie gemeente Spijkenisse voor de voorwaarden.
 - **Kanaal door Voorne**, zie gemeente Hellevoetsluis voor de voorwaarden.
-

Gemeente Cuijk

- **Kraayenbergse Plassen**, de plassen 1 t/m 4 op kaartje.
- **Sint Anthonisloop**, vanaf de samenvloeiing met de Lage Raam tot 275 m voor de splitsing in de Hoogeindsestraat/Kapelstraat. Voor voorwaarden zie Hertogswetering (onder Regionaal water).



Gemeente Delft

- Recreatiegebied Delftse Hout 🌳

Het vissen is niet toegestaan in:

- de botenhaven aan de Kreek tussen 1 juni en 1 november.
- vanaf de zogenaamde strandstrook tussen 15 maart en 1 oktober.
- vanaf het schiereiland aan de oostzijde van de Grote Plas.

Op plaatsen waar beplanting tot aan de oever is aangebracht mag men alleen vissen vanaf vlonders. De vlonders voor mindervaliden dienen onmiddellijk te worden vrijgemaakt, zodra mindervaliden er willen vissen. Men mag per dag per visser maximaal 1 kg lokvoer in bezit hebben en/of in het water brengen.

Gemeente Dordrecht 🏰

- Mallegat 🌳 3
- Krabbegeul 🌳 3
- Wantij (3e hengel geldt enkel ten oosten van de spoorbrug) 🌳 3

Gemeente Geertruidenberg

- Donge en Dongemond, incl. **Zuidergat en Noordergat**. Uitgesloten zijn de jachthavens in Geertruidenberg. Visrechtgebende: HSV Ons Genoegen 🌳 3

Uitsluitend te bevissen door sportvissers van hengelsportverenigingen die aangesloten zijn bij Sportvisserij Zuidwest Nederland of Hengelsportfederatie Midden Nederland.

Gemeente Genneep

Visrechtgebende voor de volgende wateren: VBG te Genneep.



- **Haven (Huisman) Milsbeek** km raai 157.500.
- **Oostelijke zijde oude Maasbocht** onder Heijen.





Gemeente Giessenlanden

- **Smoutjesvliet** vanaf de Giessen tot aan de Westermolen te Langerak  
- **Peursumse Vliet**  
- **Schelluinse Vliet**  
- **Visplassen recreatiegebied Slingeland**. Er mag uitsluitend worden gevisst met één hengel met aangewezen aassoorten. Visrechthebbende: HSV De Alver (contactvereniging) en HSV De Graafstroom.

Gemeente Goedereede

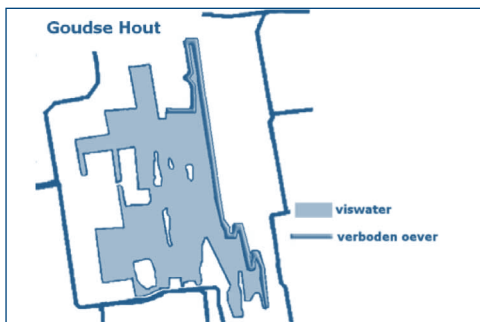
- **Binnenhaven van Stellendam**. Er mag niet worden gevisst op de westelijke oever van de binnenhaven en vanaf steigers en remmingwerken. Oevergedeelten van de haven, in gebruik bij derden, mogen zonder toestemming niet worden betreden. Op de te betreden oevergedeelten mogen geen motorvoertuigen, fietsen of bromfietsen en honden worden meegenomen.  

Gemeente Gorinchem

- **Object De Avelingen**. Het is verboden te vissen tussen 1 maart en 1 juli.
- **Kanaal van Steenhoek** vanaf de scheiding tussen eigendom van de staat en Waterschap Rivierenland, ter hoogte van de Bullekeslaan onder gemeente Gorinchem, tot aan de het oude stoomgemaal onder de gemeente Hardinxveld-Giessendam. Visrechthebbende: Federatie Midden Nederland.  

Gemeente Gouda




- **Goudse Hout**. Er mag niet worden gevisst in het riet en langs de op het kaartje aangegeven oevers van het water. 






Gemeente Graafstroom

- **Ottolandse Vliet**  
- **Kromme Elleboog**  
- **Smoutjesvliet** vanaf de Giessen tot aan de Westermolen te Langerak  
- **Dwarsgang**  
- **Visplassen recreatiegebied Slingeland**, zie gemeente Giessenlanden

Gemeente Grave

- **Graafse Raam**, vanaf 50 m van het gemaal Van Sasse tot 50 m voor stuw Kammerberg. Voor voorwaarden zie Hertogswetering (onder Regionaal water) 
- **Nieuwe Raammond**, vanaf gemaal Van Sasse tot aan de Maas. Voor voorwaarden zie Hertogswetering (onder Regionaal water) 
- Het water gelegen tussen de inlaat van de Oude Haven en het Blindeninstituut, voor zover parallel lopend met de Jan van Cuijkdijk richting Cuijk. Voor voorwaarden zie Hertogswetering (onder Regionaal water) 

Gemeente Hellevoetsluis





- **Het Kanaal door Voorne**. Het is hier verboden te vissen vanaf de noordwestelijke oever tussen de Wellebrug (Groene Kruisweg) en de Jan Blankenstraat, binnen 50 m van de gemalen Trouw en Noordermeer en tussen de vissteigers : **tussen de Nijverheidsweg en de Stationsweg**  

Gemeente 's-Hertogenbosch

- **Aa** gelegen tussen de Zuid-Willemsvaart en de A2. Voor voorwaarden zie Hertogswetering (onder Regionaal water) 
- **Hoefgraaf**, vanaf de kruising met de Kepkensdonkdijk tot 100 meter voor het kunstwerk ter plaatse van de kruising met de Hertogswetering. Voor voorwaarden zie Hertogswetering (onder Regionaal water) 
- **Kanaal Engelen-Henriëttewaard** met uitzondering van de schutkolk van de sluis te Engelen en 30 meter aan weerszijden van de sluis  

- **Luisbroekse Wetering.** Voor voorwaarden zie Hertogswetering (onder Regionaal water) 
- Gedeelten van de **Oude Dieze** gelegen ten noorden van de Henriëtteward en voor zover deze het militair Oefenterrein Crevecoeur omsluiten. Vanaf het militaire oefenterrein mag niet gevist worden. Voor voorwaarden zie Hertogswetering (onder Regionaal water)   
- **Plooische Wetering.** Voor voorwaarden zie Hertogswetering (onder Regionaal water) 
- **Ploosse Wetering,** vanaf de A2 tot aan de samenvloeiing met de Rompertwetering. Voor voorwaarden zie Hertogswetering (onder Regionaal water) 
- **Rompertwetering** (of Grote Wetering of Nieuwe Vliet), vanaf de A2 tot de weg Rosmalen-Gewande. Voor voorwaarden zie Hertogswetering (onder Regionaal water) 
- **Rode Wetering,** vanaf 1.000 m westelijk van de brug in de Weisestraat tot 300 m benedenstrooms van de brug in de Hustenweg. Het gedeelte tussen de brug in de Hustenweg tot 300 m benedenstrooms mag alleen betreden worden vanaf de Hustenweg. Voor voorwaarden zie Hertogswetering (onder Regionaal water) 
- **Stadsdommel** gelegen tussen de Vugtherstuw en de Zuid-Willemsvaart. Voor voorwaarden zie Hertogswetering (onder Regionaal water) 
- **Wiel aan de Empelsedijk.** Voor voorwaarden zie Hertogswetering (onder Regionaal water) 
- Het direct **onder de Maashaven II** en ten oosten van de Provinciale weg Den Bosch-Hedel gelegen Rijkswater  Voor voorwaarden zie Hertogswetering (onder Regionaal water)
- **Vroegere binnenkanaal** met de waterloop van de Diezekant in Orthen. Voor voorwaarden zie Hertogswetering (onder Regionaal water) 

Gemeente Heusden

- **Blokensloot.** Voor voorwaarden zie Hertogswetering (onder Regionaal water) 
- **Bovenste zeedijksloot.** Voor voorwaarden zie Hertogswetering (onder Regionaal water) 
- **Dekkersloop.** Voor voorwaarden zie Hertogswetering (onder Regionaal water) 
- **Donkse loop.** Voor voorwaarden zie Hertogswetering (onder Regionaal water) 
- **Geersloot.** Voor voorwaarden zie Hertogswetering (onder Regionaal water) 
- **Groenendaalse Wetering** onder Haarsteeg. Voor voorwaarden zie Hertogswetering (onder Regionaal water) 
- **Grote Kavelingsloot.** Voor voorwaarden zie Hertogswetering (onder Regionaal water) 









- **Hedikhuizensche Maas.** Voor voorwaarden zie Hertogswetering (onder Regionaal water) 
- **Herptse gemaalsloot en de Ophovenseloop.** Voor voorwaarden zie Hertogswetering (onder Regionaal water) 
- **Heusdens Kanaal**  
- **Hoge Banksloot.** Voor voorwaarden zie Hertogswetering (onder Regionaal water) 
- **Hongerenburchtsloot.** Voor voorwaarden zie Hertogswetering (onder Regionaal water) 
- **Ipperhoeve sloot.** Voor voorwaarden zie Hertogswetering (onder Regionaal water) 
- **Koningsvliet,** vanaf de kruising met de Provinciale weg De Tol tot de kruising met de Zooislagen en Buitendijkse Loop onder Haarsteeg. Voor voorwaarden zie Hertogswetering (onder Regionaal water) 
- **Luisbroekse Wetering.** Voor voorwaarden zie Hertogswetering (onder Regionaal water) 
- **Nieuwe Loonsevaart.** Voor voorwaarden zie Hertogswetering (onder Regionaal water) 
- **Onsenoortsesloot.** Voor voorwaarden zie Hertogswetering (onder Regionaal water) 
- **Oude Maasje,** vanaf het perceel Heusden F524 tot 200 m voor het gemaal Gansoijen te Waalwijk. Voor voorwaarden zie Hertogswetering (onder Regionaal water) 
- Een gedeelte van het **Oude Maasje** uitlopende in de Mommerenhoek- en Dijkbloksloot. Voor voorwaarden zie Hertogswetering (onder Regionaal water) 
- Een gedeelte van het **Oude Maasje** uitlopende in het Herptse Oude Maasje. Voor voorwaarden zie Hertogswetering (onder Regionaal water) 
- **Oude Wetering sloot.** Voor voorwaarden zie Hertogswetering (onder Regionaal water) 
- **Sloot door 't Hoog.** Voor voorwaarden zie Hertogswetering (onder Regionaal water) 
- **Sloot door de Hoeven.** Voor voorwaarden zie Hertogswetering (onder Regionaal water) 
- **Stapelloophaven en Jachthaven** te Heusden  
- **Steenpansloot.** Voor voorwaarden zie Hertogswetering (onder Regionaal water) 
- **Tuinbouwloop.** Voor voorwaarden zie Hertogswetering (onder Regionaal water) 
- **Vendreefloop.** Voor voorwaarden zie Hertogswetering (onder Regionaal water) 
- **Vijfhoeven en Meliesloot.** Voor voorwaarden zie Hertogswetering (onder Regionaal water) 

- **Vlijmense Hoofdloop.** Voor voorwaarden zie Hertogswetering (onder Regionaal water) 
 - **Zeggelaarse Wetering.** Voor voorwaarden zie Hertogswetering (onder Regionaal water) 
 - **Zooislagen en Buitendijkse Loop** onder Haarsteeg. Voor voorwaarden zie Hertogswetering (onder Regionaal water) 
-

Gemeente Katwijk (zie ook: Sportvisserij Midwest Nederland)

- **Valkenburgemeer,** In het noordwestelijk gedeelte van de plas, langs de Wassenaarse Wetering, mag niet worden gevestigd zolang de zandwinning voortduurt. : 1 mrt t/m 31 okt.

Visrechthebbende voor de volgende wateren; Hengelaarsbond voor Leiden en Omstreken:

- **Additionele Kanaal** te Rijnsburg/Katwijk  
 - **Katwijkse Kanaal,** vanaf de Maandagsewetering tot 200 m. voor de binnensluis bij het nieuwe gemaal  
 - **Maandagse Wetering** tussen het Katwijkse Kanaal en het Kruiswater (samenkomst Maandagse Wetering/Dinsdagse Wetering)  
 - **Oegstgeester Kanaal,** vanaf de Haarlemmertrekvaart tot de Maandagse Wetering  
-


Gemeente Krimpen aan den IJssel

- **Recreatiegebied De Krimpenerwaard,** zie gemeente Nederlek.
-

Gemeente Langsingerland

- **Lange Vaart** tussen de sluis aan de Rotte en de bebouwing van Bleiswijk : 1 mrt t/m 31 okt.
 - **Boezemtocht aan de westkant van de Rotte** tussen de spoorlijn Gouda-Den Haag en de Lange Vaart : 1 mrt t/m 31 okt.
 - **Bleiswijkse Zoom.** Er mag hier slechts matig worden gevoerd. Het in bezit hebben van zeelt is verboden. Verboden te vissen in de zwemvijver tussen 1 april en 1 oktober. : 1 mrt t/m 31 okt.
 - **Lage Bergse Bos.** Er mag slechts matig worden gevoerd : 1 mrt t/m 31 okt.
 - **Hoge Bergse Bos.** Er mag slechts matig worden gevoerd : 1 mrt t/m 31 okt.
-

Gemeente Leiden (zie ook: Sportvisserij Midwest Nederland)

Visrechthebbende voor de volgende wateren; Hengelaarsbond voor Leiden en Omstreken  :


- **Kanaal De Korte Vliet.**
- **Nieuwe Rijn en Schiekanaal,** vanaf de Rijn bij de Spanjaardsbrug tot aan de uitmonding in de Vliet bij Cronesteyn (Lammenbrug).
- **Zijl** vanaf Leiden (Spanjaardsbrug) tot Huize De Eenzaamheid bij de Kagerplassen.

Gemeente Leiderdorp (zie ook: Sportvisserij MidWest Nederland)

Visrechthebbende voor de volgende wateren: Hengelaarsbond voor Leiden en Omstreken

- **Does** vanaf de brug te Hoogmade tot aan de Doespolderwatering.
 - **Dwarswetering** vanaf de Zijl tot de Does.
 - **Stroomsloot**
-

Gemeente Leidschendam-Voorburg

- **Recreatiegebied Vlietland**. Het is verboden te vissen in de boten- en jollenhaven : **1 mrt t/m 31 okt**. Let op: als schuilmiddel is alleen een paraplu toegestaan.

Visrechthebbende voor de volgende wateren: Hengelaarsbond voor Leiden en Omstreken

- **Kees-Jan Koenesloot**, lopende vanaf de Stompwijkseweg tot aan de Ommedijkse Watering  
- **Ommedijksewatering**  
- **De Stompwijkervaart**  
- **Stompwijkse en Nieuwe Vaart** vanaf de Meerburgerwatering tot aan Stompwijk (Blesse Paard)  

Visrechthebbende voor de volgende wateren: Leidschendamse HSV.

- **Wilsveense Vaart**. Alleen te bevissen vanaf de wegzijde.
 - **Stompwijkse Vaart** van de Starrevaart tot de Nieuwe Vaart.
 - **Nieuwe Vaart**. Uitsluitend te bevissen vanuit bootjes.
 - **Knipsloot** tussen de Stompwijksevaart en de A4.
 - **De Starrevaarttocht**, bereikbaar via Oostvlietweg 24 en 27 en Parnashofweg 29 te Leidschendam.
-

Gemeente Liesveld

- **Ammersche Boezem**  
 - **Groote- of Achterwaterschap**, zie gemeente Nieuw-Lekkerland.
-

Gemeente Maasdonk

- **Hoefgraaf**, vanaf de kruising met de Kepkensdonkdijk tot 100 meter voor het kunstwerk ter plaatse van de kruising met de Hertogswetering.
Voor voorwaarden zie Hertogswetering (onder Regionaal water) 
-


Gemeente Maassluis

- Booner Lucht : **1 mrt t/m 31 okt**. 
-

Gemeente Middelharnis

- Buitenhaven van Middelharnis  
-

Gemeente Midden-Delfland

- **Foppenplas**. Er mag uitsluitend worden gevisd met één hengel met aangewezen aassoorten.
 - **Kraaiennest**. Er mag uitsluitend worden gevisd met één hengel met aangewezen aassoorten.
 - **Plas Aalkeet Binnenpolder**  
-

Gemeente Mill en St. Hubert

- **Graafse Raam**, vanaf 50 m van het gemaal Van Sasse tot 50 m voor stuw Kammerberg. Voor voorwaarden zie Hertogswetering (onder Regionaal water) 
 - **Lage Raam**, vanaf de stuw Schipstal (Achterdijk) tot aan de Papenvoortsedijk te Rijkevoort. Voor voorwaarden zie Hertogswetering (onder Regionaal water) 
 - Zuidzijde **Lage Raam**, vanaf 150 m van de stuw bij Kammerberg in oostelijke richting tot aan de stuw Schipstal (Achterdijk). Voor voorwaarden zie Hertogswetering (onder Regionaal water) 
 - **Sint Anthonisloop**, vanaf de samenvloeiing met de Lage Raam tot 275 m voor de splitsing in de Hoogeindsestraat/Kapelstraat. Voor voorwaarden zie Hertogswetering (onder Regionaal water) 
-

Gemeente Moerdijk

- **Tonnekreek** tot 200 m vanaf het gemaal Tonnekreek  
 - **Tonse Kavelsloot**  
-

Gemeente Nederlek

- **Recreatiegebied De Krimpenerwaard** waaronder de **vijvers in het EZH-bos**, de **surfplas** en de **overige watergangen** in de Krimpenerhout en het Weteringbos. Visrechtgebende: HSV Groot Rotterdam.
-

Gemeente Nieuw-Lekkerland

- **Groote- of Achterwaterschap**. Verboden te vissen binnen 50 m van de beide gemalen bij de dam aan de Elshout  
-

Gemeente Oegstgeest

Visrechtgebende voor de volgende wateren: Hengelaarsbond voor Leiden en Omstreken

- **Oegstgeester Kanaal**, vanaf de Haarlemmertrekvaart tot de Maandagse Wetering  
-

Gemeente Oss

- **Berghemse Aanvoersloot**, vanaf de Hertogswetering bij de spoorlijn Nijmegen-Den Bosch tot aan de Noord-Zuidweg. Voor voorwaarden zie Hertogswetering (onder Regionaal water) 
- **Deursense Aanvoersloot**, vanaf de Hertogswetering tot aan de spoorlijn Nijmegen-Den Bosch. Voor voorwaarden zie Hertogswetering (onder Regionaal water) 
- **Diedense Kleiputten** onder Ravenstein. Voor voorwaarden zie Hertogswetering (onder Regionaal water).
- **Harensse Aanvoersloot**, vanaf de stuw aan de Hertogswetering tot aan de Bernhardweg. Voor voorwaarden zie Hertogswetering (onder Regionaal water).
- **Herpsense Aanvoersloot**, vanaf de Hertogswetering tot aan de Erfdijk-Elstraat te Herpen. Voor voorwaarden zie Hertogswetering (onder Regionaal water).



- **Lithse Ham** (voor zover in eigendom van de gemeente Oss), zie kaartje.
- **Teeffelense Wetering**, vanaf de Teeffelense Sluis tot aan de Hertogswetering. Voor voorwaarden zie Hertogswetering (onder Regionaal water) 
- De uitmonding van de **Teeffelense Wetering**, vanaf de Maas tot de Maas. Voor voorwaarden zie Hertogswetering (onder Regionaal water) 
- **Lithse Aanvoersloot**, vanaf de Teeffelense Wetering tot aan de Kesselse Graaf (weg). Voor voorwaarden zie Hertogswetering (onder Regionaal water) 
- **Osse aanvoersloot**, vanaf de Hertogswetering tot de Kepkensdonkdijk. Voor voorwaarden zie Hertogswetering (onder Regionaal water) 
- **Osse Parallelwetering**, vanaf de Kennedybaan tot aan de Kepkensdonkdijk. Voor voorwaarden zie Hertogswetering (onder Regionaal water) 
- **Ossermeer**. *De tussen het Ossermeer en de oude ijsbaan gelegen rietkraag mag niet worden betreden.* Voor voorwaarden zie Hertogswetering (onder Regionaal water) 

- **Oude Lithse Aanvoersloot** door Lithoijen en Lith. Voor voorwaarden zie Hertogswetering (onder Regionaal water) 
- **Ravensteine Aanvoersloot**, vanaf de Dorpenweg tot aan de A50. Voor voorwaarden zie Hertogswetering (onder Regionaal water) 
- **Rode Wetering**, vanaf 1.000 m westelijk van de brug in de Weisestraat tot 300 m benedenstrooms van de brug in de Hustenweg. Het gedeelte tussen de brug in de Hustenweg tot 300 m benedenstrooms mag alleen betreden worden vanaf de Hustenweg. Voor voorwaarden zie Hertogswetering (onder Regionaal water) 

Gemeente Ouderkerk

Waters in Gouderak

- Watergang langs de Schoolstraat en de J.G. Staringhlaan tot aan J. Hurmanlaan 6.
- Vijver aan de J. Hurmanlaan.
- Watergang langs het Hazepad.
- **Domineesloot.**
- Watergang langs Iependaal, Lindendaal, Beukenlaan en de Waal (alleen aan de westzijde).
- Watergang langs Elzenhof, Populierenhof, Kastanjehof, Iependaal, Lindendaal en Beukendaal.

Waters in Ouderkerk aan den IJssel

- Bakwetering.
- Watergang langs Abelenlaan.
- Watergang aan achterzijde van de woningen gelegen aan de Beukendaal, Eikendaal, Iependaal, De Grutto, De Kievit en De Wulp.
- Vijver in het Rozenpark.
- Watergang langs de westzijde van de Kerkweg binnen de bebouwde kom.
- Watergang langs Burg. Van Waningstraat, Willem Alexanderhof, Marijkestraat, Dekkerstraat en Kinderboerderij.
- Watergang aan de westzijde van het polderpark.
- Watergang ten zuiden van Ganzenhof en Zwanenhof.
- Watergang tussen Polderhof en Kerkweg.
- Watergang tussen Polderhof en Vliethof.
- Watergang tussen Vliethof en Weidehof.
- Watergang ten zuiden van Geerlaan grenzend aan de Zijdedeweg.

Waters in Lageweg

- Watergang langs de Kaaswetering.
- Watergang langs Frankenweer, Hoefweer en Oosterweer.

Gemeente Pijnacker-Nootdorp

- **Object Haaglanden/De Balij incl. de sloot langs de Noordweg.**
Het is verboden te vissen tussen 1 maart en 1 juli 

- **Dobbeplass met aansluitende waterpartijen** : 1 mrt t/m 31 okt.

Het vissen is niet toegestaan:

- vanaf de zogenaamde strandstrook tussen 15 maart en 1 oktober.
 - in het gedeelte dat voor hondenuitlaat is gereserveerd.
 - voor het gebied dat als broed- en rustgebied voor vogels is aangewezen.
 - het in bezit hebben van zeelt is verboden.
-

Gemeente Ridderkerk

- Recreatiegebied Oosterpark bestaande uit de twee met elkaar in verbinding staande recreatievijvers en de singelwateren tussen de Geerlaan en de Rotterdamseweg 
-

Gemeente Rijnwoude (zie ook: Sportvisserij MidWest Nederland)

Visrechthebbende voor de volgende wateren: Hengelaarsbond voor Leiden en Omstreken

- **Honddijkse Molenboezem** te Koudekerk aan den Rijn  
-

Gemeente Roosendaal

- **Nieuwe Roosendaalse Haven**, incl. looprecht op de noordelijke oevers  
 - **Nieuwe Roosendaalse Vliet**  
 - **Schipbeek** en **Halsegat**, incl. looprecht op de noordelijke oevers  
-

Gemeente Someren

Er mag slechts worden gevist met één hengel en aangewezen aassoorten.















- **Loovevijver** in Someren-Dorp, gelegen tussen de Pasakker en de Wilbertshof.
 - **Loovevijver** in Someren-Dorp, gelegen tussen de Pasakker en de Ravenshof.
 - **Slievenvijver** in Someren Dorp, gelegen tussen de Martijnenstraat en de Dr. Eynattenlaan.
-

Gemeente Spijkensisse

- **Voedingkanaal** tot 50 m van de Voornse Sluis. Het water ten zuiden van de landtong is verboden visgebied  
-

Gemeente Steenberg

- **Beek** vanaf 300 m van het gemaal Brooymans  
- **Boomvaart**  
- **Brandschebeek**  
- **Hanengevecht**  
- **Heensche Haven**  
- **Lage Derriekreek**  
- **Nauwbeek** tussen de Roode Weel en De Beek  

- **Oudlandsche Watergang**  
 - **Polder de Krabben**  
 - **Polderwating**  
 - **Steenbergsche Haven**  
 - **Tuimelaarskreek**  
 - **Vierhoevensche Watergang**  
 - **Wiel aan de Drenkhoos**, alsmede de **watergang** tussen de Roode Weel en de Wiel aan de Drenkhoos  
-

Gemeente Terneuzen

- **Kanaal Gent-Terneuzen** (in Nederland). Met uitzondering van:
 - de oostkant, tussen de brug Sas van Gent en de grens met België.
 - het schiereiland aan de jachthaven Sas van Gent genoemd van Clubhuis de Savana t/m de brug Sas van Gent.
 Er mag geen leefnet worden gebruikt. Visrechtgebende: ONI Terneuzen.
-

Gemeente Tholen

- **Tholen**: een gedeelte van de waterloop langs de dreef bij het Stenen Kruis (lengte 250 m)  
 - **Poortvliet**: een gedeelte van de wegsloot langs de Geerweg (lengte 300 m)  
 - **Sint Maartensdijk**: een gedeelte van de waterloop langs de Hogeweg (lengte 350 m)  
 - **Stavenisse**: een gedeelte van de waterloop langs de Boswei (lengte 300 m)  
 - **Oud-Vossemeer**: een gedeelte van de waterloop langs de Kreekweg en fietspad ten westen van de Hikseweg (900 m)  
 - **St.Philipsland/ Anna-Jacobapolder**: een gedeelte van de waterlopen langs de Delcampoweg (lengte 1200 m)  
 - **Sint-Philipsland**: een gedeelte van de waterloop langs de Scharreweg (lengte 500 m) en langs de Korte Kruisweg (lengte 600 m)  
-

Gemeente Veere


- **Buitengracht van de voormalige vesting Veere** vanaf de straatweg Middelburg-Veere tot het punt waar de Veerse watergang in de buitengracht komt  
-

Gemeente Vlaardingen




- Krabbeplas : 1 mrt t/m 31 okt.
-

Gemeente Vught

- **Grobbedonsche en Karthuizers loop**. Voor voorwaarden zie Hertogswetering (onder Regionaal water) 

- **Kuykverlaatsesloot en de Gementwegsloot west.** Voor voorwaarden zie Hertogswetering (onder Regionaal water) 
 - **Nieuwe Bossche sloot.** Voor voorwaarden zie Hertogswetering (onder Regionaal water) 
-

Gemeente Waalwijk


- **Oude Maasje,** vanaf het perceel Heusden F524 tot 200 m voor het gemaal Gansoijen te Waalwijk. Voor voorwaarden zie Hertogswetering (onder Regionaal water) 
 - **Zuiderkanaal,** vanaf de schutsluis te Waalwijk tot 300 m ten oosten van de Abraham Kampbrug over het Oude Maasje te Waspik.  
-

Gemeente Wassenaar

Visrechthebbende voor alle genoemde wateren: Wassenaarse HSV.

- **Zijlwetering (Wassenaarse wetering).** Van de Schulpbrug (Lange Kerkdam) tot de vijver van Kasteel Oud Wassenaar en vanaf de brug in de Lange Kerkdam tot aan de Oude Rijn **Havenkanaal en haven.**
 - **Zanderijvaart** van de Zijlwetering tot de Jagerslaan Noord.
 - **Kaswetering** van de Zonneveldweg tot 65 m van de Molensloot m.u.v. van het gedeelte van ca. 100 m ten noordoosten van de Kokshoornlaan tot ca. 150 m ten zuidwesten van de Ruigelaan.
 - **Veenwetering** vanaf de Nieuwweg zuidwaarts ca. 600 m.
 - **Korte Wetering.**
 - **De ter weerszijden van de Jagerslaan gelegen sloten.**
-

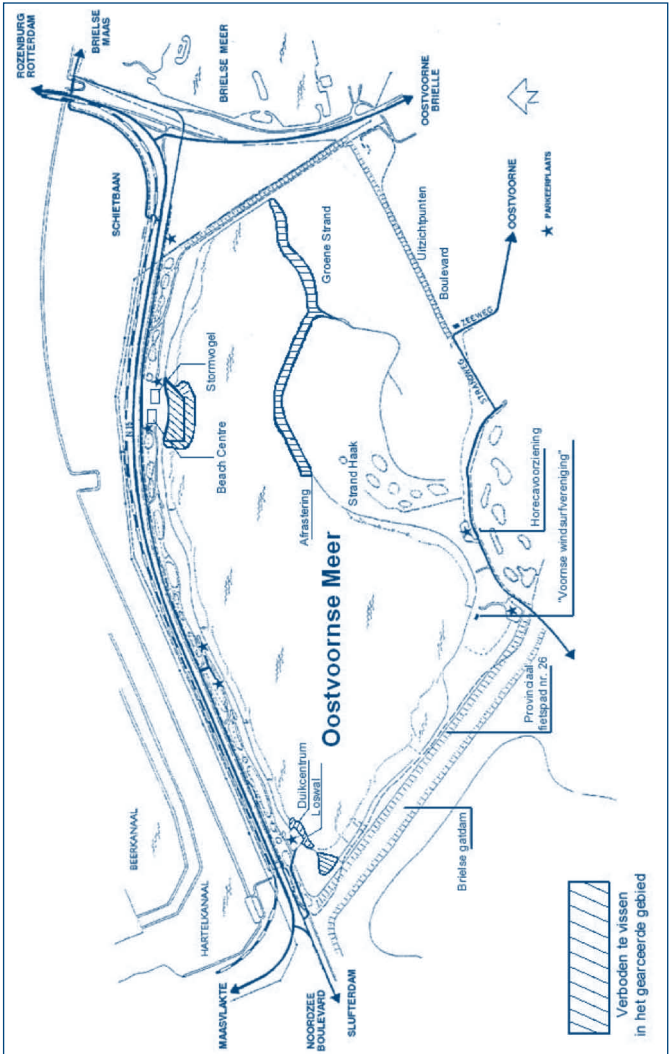
Gemeente Werkendam

- **Scheisloot** gelegen aan de rechteroever (noordzijde) van de Bergsche Maas, vanaf de Bergsche Maas tot de sluis aan de Peerenboom 
-

Gemeente Westvoorne

- **Oostvoornse Meer.** *Er mag met één eentandige haak gevist worden. Dit geldt zowel voor de kunstvlieg als voor kunstaas. De wettelijke gesloten tijd voor aassoorten in april en mei geldt hier niet. Op het meer is een regime van CATCH AND RELEASE van toepassing. De vis moet dus direct na de vangst worden teruggezet. Hier geldt een gesloten tijd in de periode 15 oktober tot 15 december. Het is verboden:*
 - Gebruik te maken van haken met weerhaak.
 - Gebruik te maken van roestvrij stalen haken, alsmede geurstoffen.
 - Gebruik te maken van lokvoer, waaronder begrepen het voeren met levend aas zoals maden.

- Te varen met een gemotoriseerde boot, dit verbod geldt ook voor een elektromotor.
- Te vissen vanaf de oever, in en op het meer voor de volgende plaatsen: de steigers bij de Stormvogel, de Loswal, de Lagune bij de Loswalen het Groene Strand. Zie voor de juiste plaatsen het gearceerde gedeelte op bijgevoegd kaartje en de verbodsborden langs het water.
- Er wordt geadviseerd te vissen met een minimale lijnsterkte van 4 kg trekkracht.



Gemeente Zoetermeer

- Zoetermeerseplas 
 - Broekwegwetering
 - Voorwegwetering vanaf de Afrikaweg te Zoetermeer tot aan de Wilsveense Vaart. Verboden vis mee te nemen. Visrechthebbende: 's-Gravenhaagse HSV.
-

Gemeente Zoeterwoude

Visrechthebbende voor de volgende wateren: Hengelaarsbond voor Leiden en Omstreken

- Ommedijksewetering  
 - Weipoortse Vliet vanaf de Kleine Noord Aa tot aan de spoorlijn Leiden/Alphen  
 - Zuidbuurtse Watering, lopende vanaf de Nieuwe Brug (Zoeterwoude Dorp) tot aan de Geerbrug  
-

Gemeente Zuidplas

- Hennipsloot : 1 mrt t/m 31 okt.
 - Zevenhuizerplas : 1 mrt t/m 31 okt.
-

Gemeente Zwijndrecht

- Recreatieplas Kijfhoek  
 - Alle gemeentewateren : muv het stuk van de Devel tussen de Develbrug en de Munnikensteeg.
-

Vergunning tot het spitten van zeeas

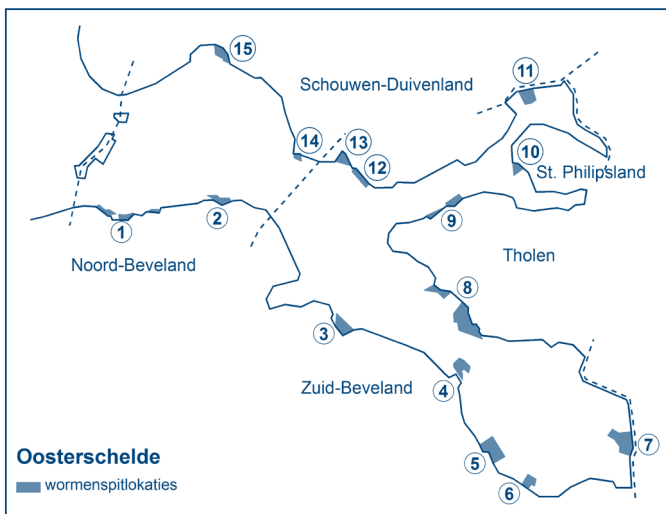
In de buitengronden van de Ooster- en de Westerschelde

Het spitten van zeeas mag uitsluitend plaatsvinden binnen de daartoe bestemde spitvakken en uitsluitend van zonsopgang tot zonsondergang. De spitlocaties mogen alleen via bestaande dijkovergangen, schorpaden en/of per boot worden benaderd. Het spitten mag niet geschieden binnen een afstand van 25 m:

- uit de teen van de zeeweringen, gemeten vanaf de buitengrens van de steenstort;
- rondom hoofden, dammen of andere buitendijks gelegen waterstaatswerken;
- van schelpdierpercelen.

Men mag niet spitten op begroeide schorgebieden en zeegrasvelden, en op plaatsen waar vaste bodemlagen als veen, concentraties levende schelpdieren e.d. aan de oppervlakte komen. Men mag niet dieper spitten dan tot 30 cm beneden de bovenkant van het slik. De ontgraven grond moet direct op de plaats van de ontgraving worden teruggelegd en gelijkmatig daarover worden verdeeld. Het machinaal winnen van zeeas op schorren en droogvallend intergetijdengebied is verboden.

OOSTERSCHELDE VAKKEN



Noord-Beveland

1. Sophiahaven

- Stredam dijkovergang Strandhoekweg (dijkpaal 1933) - Westelijke havendam Sophiahaven
- Oostelijke havendam Sophiahaven - Dijkovergang Longroomweg (dijkpaal 1901)
- Dijkovergang Keihoogteweg bij 'Inlagen Noord Beveland' (dijkpaal 1890) - stekdam Oostnol (dijkpaal 1881)

2. Colijnsplaat

Westzeedijk, nabij vogelobservatiehut 'de Vogelarije' van dijkpaal 1840 (Oosterput) tot 1826 (Westnol)

Zuid-Beveland

- Kattendijke Dijkpaal** 1638 (dijkovergang Kattendijkseweg) - dijkpaal 1622 (Oude Zeedijk).
- Yerseke** Platengebied Yerseke bank nabij haven (locatie is niet vanaf de oever bereikbaar)
- Oostdijk** Dijkpaal 1305 (11) (Kruisweg) - dijkpaal 1320 (18) (nabij 1e Vlietweg)
- Roelshoek** Dijkpaal 1279 (20) tot haven Roelshoek nabij strand aan Noordschans
- Oesterdam** Hectometerbord 4.6 - hectometerbord 3.2

Tholen

8. Dortsman

- a. Dijkpaal 943 - dijkpaal 955 (Gemaal de Noord)
- b. Dijkpaal 965 - Strekdam bij restaurant aan Gorishoeksedijk

9. Stavenisse Keetenweg dijkpaal 854 (strekdam Oostnol) - Dijkpaal 825 (kabelbord)


St. Philipsland

10. Krabbenkreek Dijkpaal 643 (Del Campoweg) - dijkpaal 651 (Abraham Wisseweg)

Schouwen-Duiveland

11. **Grevelingendam** Parkeerplaats Grevelingendam Bruinisse (hectometerbord 28.9 tot hectometerbord 30.0)
12. **Hoek van Ouwerkerk** Dijkovergang Gouweveerse zeedijk, strekdam Noordbout (dijkpaal 273) - Dijkovergang Nieuwendijk (bij binnendijkse natuurgebied 'Krekengebied Ouwerkerk'), strekdam Zuidbout (dijkpaal 288)
13. **'t Stelletje** Dijkpaal 249 (langs N256) - Dijkovergang Gouweveerse zeedijk, strekdam Noordbout (dijkpaal 272)
14. **Kurkenol Zierikzee** Oostelijke havendam Zierikzee - strekdam (dijkpaal 212)
15. **Schelphoek Oost** Trailerhelling Schelphoek (dijkpaal 80) - meest zuidelijke strekdam (dijkpaal 100).

WESTERSCHELDE VAKKEN



In de Westerschelde mag het spitten van wormen tot een afstand van 500 m vanaf de dijk plaatsvinden.

Zeeuws-Vlaanderen

1. **Cadzand-Bad** Dijkpaal 10 (spuisluis bij Boulevard de Wielingen) - dijkpaal 5 (ca. 400 meter oostelijk van radartoren nabij dijkovergang De Nolle, Zwarte Polderweg)
2. **Nieuwvliet-Bad** Nabij dijkovergang Kruishoofd bij kruising Zeedijk, Zeeweg, Baanstpoldersedijk.
3. **Breskens West** Dijkpaal 11 (ca 100 meter westelijk van vuurtoren Panoramaweg) - westelijke veerhavendam
4. **Breskens Oost** Dijkpaal 13 - dijkpaal 15 (Duivelshoekseweg)
5. **Hoofdplaat** Dijkpaal 5 (Inlaag) - dijkpaal 52 (Dijkeputten)
6. **Terneuzen West** Dijkpaal 56 (Dijkeputten, Hoofdplaat) - dijkpaal 74 (hoek Braakmanhaven)
7. **Terneuzen Oost** Van 125 meter ten oosten van hoofd nr 1 tot dijkpaal 2 (Margarethapolder)
8. **Platen van Hulst 2** Dijkpaal 23 (Eendragweg) - dijkpaal 348 (Kanaaldijk, gemaal Campen)
9. **Platen van Hulst 1*** Dijkpaal 348 (Kanaaldijk, gemaal Campen) - Dijkpaal 318 (Zeedijk 4, Zeedorp/Ossenisse)
10. **Schor van Baalhoek 2*** Dijkpaal 236 (Zeedijk 2, Walsoorden) - dijkpaal 218 (kruising Zeedijk 1, Zeedijk 2 en Kruisstraat)
11. **Schor van Baalhoek 1** Dijkpaal 218 (kruising Zeedijk 1, Zeedijk 2 en Kruisstraat) - Paal 193 (Zeedijk 1, Scheldeweg)

* In de spitvakken 9 en 10 is spitten alleen toegestaan van 1 mei t/m 30 september!

Zuid-Beveland

12. **Hoedekenskerke** Dijkpaal 353 (Zee- en Inlaagdijk van Hoedekenskerke) - dijkpaal 290 (dijkovergang Schoorse Oudedijk)
13. **Veerhaven Kruintingen** Dijkpaal 198 (Polderweg) - dijkpaal 180 (Vroondijk)
14. **Waarde** Dijkpaal 149 (Zusterzand) - Dijkpaal 163 (bij strekdam Havenstraat)
15. **Rilland Bath** Dijkpaal 40 (bij strekdam Grensweg) - dijkpaal 103 (Zimmermanweg)
16. **Borsele** Dijkpaal 552 (bij kruising Zeedijk, Lange Zuidweg) - dijkpaal 564 (kerncentrale)

Walcheren

17. **Schorregebied Rammekenshoek** Ritthem Strekdam ten westen van dijkpaal 723 - dijkpaal 734 (200 meter westelijk van monument)

Sportvisserij Limburg

Kantoor: Noordhoven 19a, 6042 NW Roermond

Tel. 0475-350053

e-mail: info@sportvisserijlimburg.nl

website: www.sportvisserijlimburg.nl

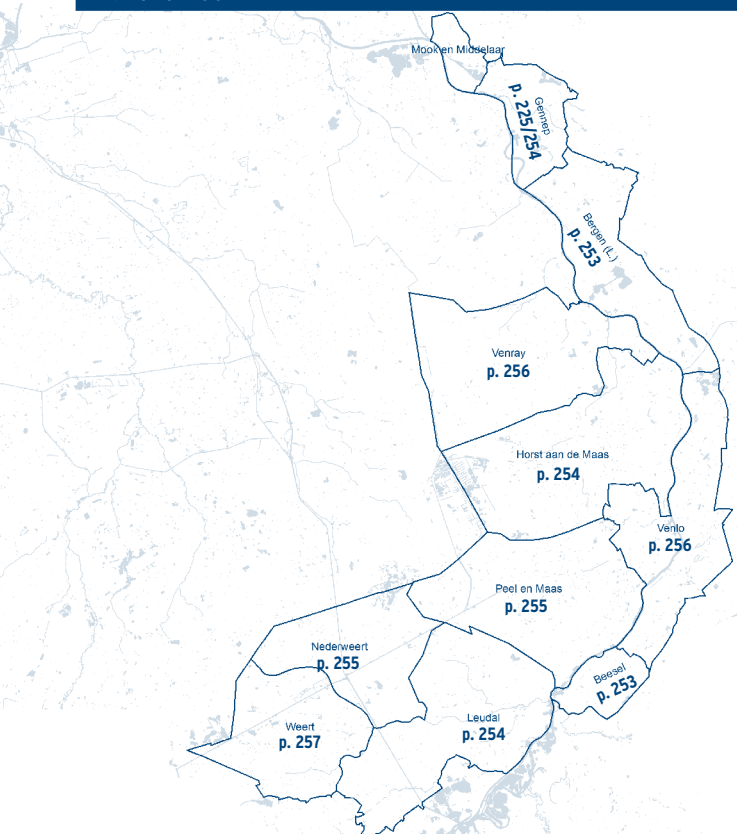
Grote regionale wateren p. 245

Wateren per gemeente p. 253

Bijzondere voorwaarden:

- Het is verboden snoek in bezit te hebben of mee te nemen.

LIMBURG-NOORD



GROTE REGIONALE WATEREN

1. Rivier De Maas

Vis- en looprecht langs (voor zover ter plaatse niet anders is aangegeven):

- de oostoever vanaf de Belgische grens bij Navagne tot 75 m bovenstrooms van de stuw van Borgharen,
- de westoever vanaf de Belgische grens bij Klein Ternaaien tot de ingang van het Verbindingskanaal Bosscherveld.

Vervolgens vis- en looprecht langs: de gehele Maas ten noorden (stroomafwaarts) van de monding van de Geul in de Grensmaas tot 400 meter stroomafwaarts van de spoorbrug te Roermand (kmp. 85.050)  

En vis- en looprecht langs de gehele Maas vanaf de boerderij Maaswijngaardeen (kmp. 88.000) tot aan de stuw te Sambeek, de westelijke oever van de Oude Maasarm Heijen.

Met uitzondering van de hierna genoemde Maasdelen:

- de grindgaten, d.w.z. niet de Pieterplas en het ten zuiden daarvan gelegen recreatiegebied Maastricht-Eijsden
- het gedeelte tussen de Sint Servaasbrug en de Wilhelminabrug te Maastricht.
In het hiervoor beschreven deel is het meenemen van gevangen vis verboden.
- de eilanden en kunstwerken tussen de sluisen en stuwen te Linne, Roermond, Belfeld en Sambeek
- de nieuwe Maasvakken boven en beneden het stuw- en sluiscomplex te Roermond en de toeleidingskanalen
- 25 m links en rechts van de veerstoepen van het fiets-voetveer Neer Rijkel
- de linker Maasoever stroomafwaarts tussen km. 104.000 en km 105.600
- het eigendom van A.Th. Mol en M.C.M. Ras, beiden wonend te Broekhuizen, bekend als de oever van de Maas vanaf de Broekhuizer Molenbeek, sectie D no. 501 en sectie D no 549.
- het eigendom van H.J.H. Strijbos, bekend als de oever van de Maas op de westelijke linkerhelft, 200 m stroomopwaarts van BWBP-N241, te Grubben vorst.
- gem. Vierlingsbeek nabij km 137.000, sectie H nr. 100 (linker maasoever stroomafwaarts vanaf pontveer Bergen-Vierlingsbeek tot 250 m vóór pontveer Afferden-Sambeek)
- een gedeelte tussen km. 145.950 (bovenstroomse zijde vande Deurenberg plaats Sambeek) en km. 147.000 (benedenstrooms stuw te Sambeek)





Er geldt een betreedverbod voor:

- de oever vanaf pontveer Bergen Vierlingsbeek tot de gemeentelijke grensscheiding Boxmeer Vierlingsbeek (250 m voor pontveer Afferden-Sambeek)

Aanvullende bepalingen voor de Maas:

- *In het gedeelte vanaf de monding Geul tot einde Grensmaas dienen de navolgende vissoorten direct te worden terug gezet: karper, barbeel, serpeling, sneep, beekforel, zeeforel en zalm.*
- *Wedstrijdvergunningen voor de Maas te Ool-Herten (tussen km.raai 71.500 en km.raai 78.000) zijn aan te vragen bij: De Rietvoorn, Hoofdstraat 27 6049 EA Herten-Roermond.*
- *Voor het gedeelte van de Maas over de gehele breedte vanaf kmp. 88.000 tot kmp. 97.550 (van de boerderij Maaswijnaarden te Neer tot de Schelkens beek te Reuver, met inbegrip van de afgedamde Maasarm te Rijckel-Beesel), vervolgens de westelijke helft van de Maas kmp. 97.550 tot kmp. 102.500 (de linkerzijde van de Maas ter hoogte van de Schelkensbeek (aan de overzijde van de Maas) tot aan het veer te Baarlo) geldt de navolgende voorwaarden:*
- *Gevangen aal/paling en roofvissen dienen terstond in hetzelfde water te worden teruggezet.*
- *Het is niet toegestaan de gevangen vis voor handelsdoeleinden te gebruiken.*
- *Nachtvissen is het gehele jaar verboden .*
- *Vissen vanuit een boot is verboden.*

Looprecht rivier de Maas. Toestemming tot het betreden van de aan de rivier de Maas grenzende percelen, die eigendom zijn van de Staat der Nederlanden, uitsluitend voor zover voor de uitoefening van de hengelsport noodzakelijk. De percelen liggen tussen km 22.550 (uitmonding Geul in de Grensmaas) en km 147.000 (stuw-sluis te Sambeek). De uitzonderingen hierop zijn hierboven opgenomen. Het is verboden die gedeelten te betreden waar werkzaamheden in uitvoering zijn.

2. **Het Lateraalkanaal Linne-Buggenum +Zuidelijke invaart tot sluis Linne**
Men mag de oeversbeschermt niet verplaatsen of beschadigen.  
3. **Het Julianakanaal + havens te Maasbracht + Berghaven te Born**, met uitzondering van de gedeelten tussen km 1 en 1.5 en tussen km 20.5 en 21.5 zijnde de sluiscomplexen te Limmel en Born. Deze twee stukken mogen ook niet worden betreden.
Karper, barbeel, serpeling, sneep, beekforel, zeeforel en zalm moeten direct na de vangst in hetzelfde water worden teruggezet.  

4. **Kanaal Wessem-Nederweert**
Vanaf de Maas tot het benedenhoofd van de sluis te Panheel
Hekken dienen zorgvuldig te worden gesloten. Wedstrijdvergunningen aan
te vragen bij H. Jeurissen 06-51982213.
5. **Kanaal Wessem-Nederweert**
Vanaf het bovenhoofd van de sluis te Panheel (km. 2.943) tot de
Zuid Willems vaart
6. **Zuid-Willemsvaart**, vanaf de Belgische grens bij Budel tot aan de Brabants-
Limburgse grens (sluis 15)
- 7a. **Noordervaart**, vanaf 30 meter boven de sluis in de Noordervaart tot aan de
rotonde in de weg van Meijel naar Roggel.
Aanvullende bepalingen voor de wateren nr 5, nr 6 en 7a:
- *Voor het houden van wedstrijden is een schriftelijke toestemming nodig van
Hsv St. Petrus Weert e.o.*
 - *De gevangen vis dient, onmiddellijk na weging ter plaatse, in hetzelfde
water te worden terug gezet.*
 - *Nachtvisserij is alleen toegestaan voor leden van Hsv St.Petrus die in het
bezit zijn van een nachtvispas. Nachtvissen is voor hen het gehele jaar
toegestaan.*
 - *Een onthaakmat bij het karpervissen is dringend gewenst.*
 - *Men mag per dag slechts 3 snoekbaarzen en/of 5 baarzen in zijn bezit
hebben, met een maximum van 5 vissen.*
 - *U dient 5 meter rondom uw visstek alle afval verwijderd te hebben en de
visstek dient opgeruimd achtergelaten te worden.*
- Inlichtingen: Hsv. St. Petrus Weert e.o., telefoon 0631774009.*
Website www.stpetrus.nl
- 7b. **Noordervaart vanaf de weg Meijel naar Roggel tot aan het einde van het
kanaal in Helden-Beringe.**
8. **De beken in Noord-Limburg**
Groote Molenbeek tot de haven te Wanssum
Zandvang Groote Molenbeek te Wanssum
Kabroeksebeek tot 6 km vanaf de Groote Molenbeek
Grauwveen tot 0,5 km vanaf de Kabroeksebeek
Blakterbeek tot 0,5 km vanaf de Groote Molenbeek
Diepeleng tot 0,5 km vanaf de Lollebeek
Everlosebeek tot 4 km vanaf de Maas

Oostrumsebeek tot 14 km vanaf de Maas

Broekhuizermolenbeek tot 4 km vanaf de Maas

Siebersbeek tot 0,6 km vanaf de Maas

Wolterkampslossing tot 2 km vanaf de Maas

Rouwkuilen tot 2 km vanaf de Oostrumsebeek

Afleidingskanaal vanaf Overloonseweg te Venray tot aan de weg Maashees-Vierlingsbeek

Loobeek tot 12 km vanaf het Afleidingskanaal

Gelderns-Nierskanaal tot aan de Duitse grens vanaf de Maas

Heukelomsebeek tot 3 km vanaf de Maas

Eckeltsebeek tot 3 km vanaf de Maas

Niers tot aan de Duitse Grens vanaf de Maas

Aanvullende bepalingen voor de beken in Noord-Limburg:

- *alle gevangen vissen dienen onmiddellijk te worden teruggezet, het gebruik van een leefnet is verboden*

Het is verboden:

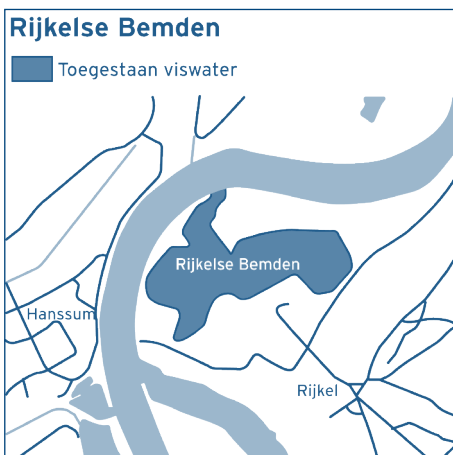
- *vissen of stukjes vis te gebruiken als aas*
- *meer dan 1 kg aas en voer per visdag te gebruiken c.q. in bezit te hebben*
- *zich op of in het water te bevinden*
- *te vissen binnen een afstand van 25 meter vanaf kunstwerken zoals stuwen, vispassages, e.d.*
- *vanaf 1 januari t/m 30 juni te vissen met alle soorten kunstaas, m.u.v. kunstvliegen kleiner dan 2,5 cm*

9. **Maasplassengebied Midden-Limburg**

- *Het nachtvisserij in alle Midden-Limburgse Maasplassen is het gehele jaar verboden tussen zonsondergang en zonsopgang. Zonder (schriftelijke) toestemming van de eigenaar/beheerder/exploitant mag de vergunninghouder de toeristische-recreatieve projecten, zoals jachthavens, campings en bungalowparken niet betreden.*

Rijkelse Benden

U mag vissen in en lopen langs de gehele Maasplas, zoals aangegeven op de donkerblauwe delen op de hieronder afgebeelde afbeelding.



Asseltse Plassen

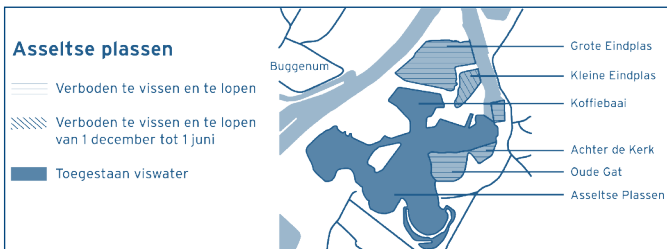
U mag vissen in en lopen langs de gehele Maasplas, zoals aangegeven op de donkerblauwe delen op de hieronder afgebeelde afbeelding.

U mag niet vissen in en lopen langs:

- de Nieuwe Jachthaven Asselt
- de Grote Eindplas
- de loswal
- de jachthaven Ascloa
- Achter de Kerk in Asselt
- het Oude Gat

U mag niet vissen in de delen van de plas die rood gearceerd zijn.

U mag niet vissen in en lopen langs de Kleine Eindplas vanaf 1 december tot 1 juni. (groen gearceerd)



Donkernack, De Weerd, Noordplas, Zuidplas, Jachthaven de Rosslag

U mag vissen in en lopen langs de genoemde Maasplassen, zoals aangegeven op de donkerblauwe delen op de hieronder afgebeelde afbeelding.

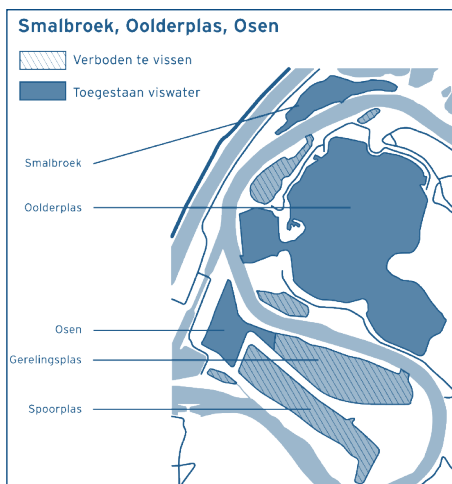
Voor de Rosslag geldt dat u de oever alleen mag betreden daar waar de oever voor eenieder openbaar is.



Smalbroek, Oolderplas, Osen

U mag vissen in en lopen langs de genoemde Maasplassen, zoals aangegeven op de donkerblauwe delen op de hieronder afgebeelde afbeelding.

U mag niet vissen in de delen van de Maasplassen die gearceerd zijn.

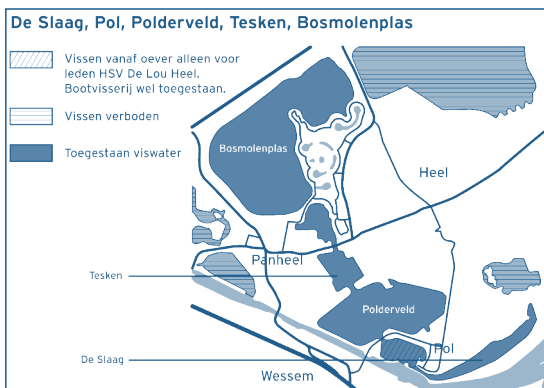


De Slaag, Pol, Polderveld, Tesken, Bosmolenplas

U mag vissen in en lopen langs de genoemde Maasplassen, zoals aangegeven op de donkerblauwe delen op de hieronder afgebeelde afbeelding.

Voor Pol geldt dat u **alleen vanaf de oever** mag vissen indien u lid bent van Hsv. De Lou Heel. Vissen vanuit een boot is in Maasplas Pol wel toegestaan.

U mag niet vissen in de delen van de plas die horizontaal gearceerd zijn.



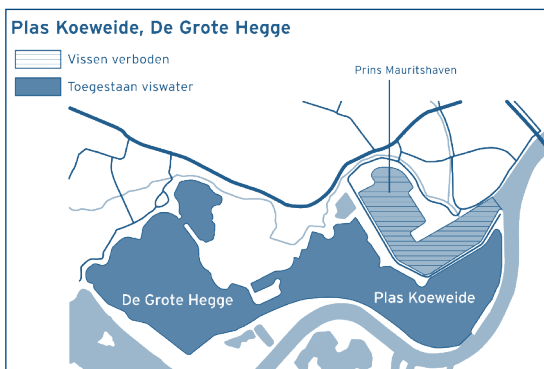
Plas Koeweide, De Grote Hegge

U mag vissen en lopen langs de genoemde Maasplassen, zoals aangegeven op de donkerblauwe delen op de hieronder afgebeelde afbeelding.

U mag niet vissen in de Prins Mauritshaven.

Nachtvisserij is het gehele jaar toegestaan voor houders van een

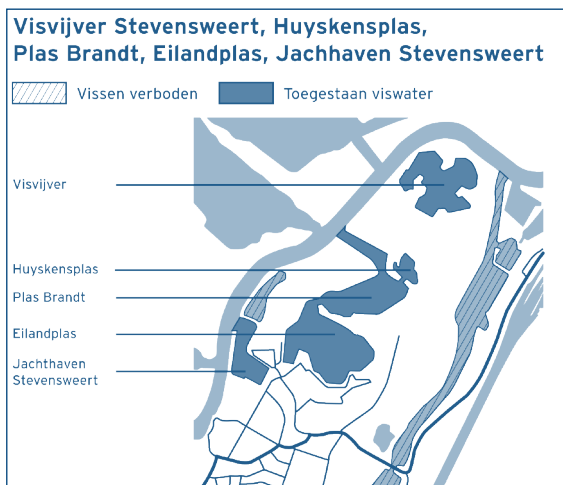
Nachtvistoestemming op de landtong vanaf het kunstwerk tot einde landtong in zuidelijke richting. 🌙 🗺️



Visvijver Stevensweert, Huyskensplas , Plas Brandt, Eilandplas, Jachthaven Stevensweert

U mag vissen en lopen langs de genoemde Maasplassen, zoals aangegeven op de donkerblauwe delen op de hieronder afgebeelde afbeelding.

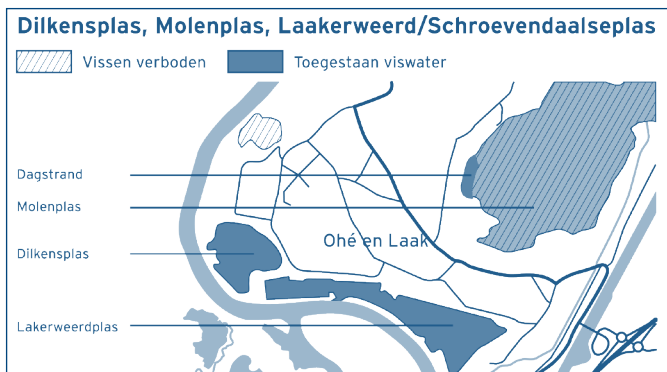
U mag niet vissen in de delen van de plas die gearceerd zijn.



Dilkensplas, Laakerweerd/Schroevendaalseplas, Molenplas

U mag vissen en lopen langs de genoemde Maasplassen, zoals aangegeven op de donkerblauwe delen op de hieronder afgebeelde afbeelding.

Voor de Molenplas geldt dat u **alleen** mag vissen vanaf een deel van de westoever (dagstrand) zoals aangegeven op de afbeelding. Bootvisserij op de Molenplas is verboden. U mag niet vissen in de delen van de plas die gearceerd zijn.



WATEREN PER GEMEENTE

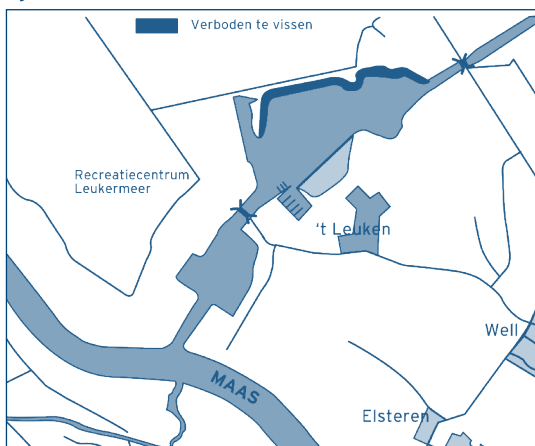
Zie ook de bijzondere voorwaarden, de uitzonderingen en de betreffende afbeelding in de beschrijving per viswater. Op deze voorwaarden wordt streng gehandhaafd.

Gemeente Beesel

- Maas
 - Rijkelse Bemden
-

Gemeente Bergen

- Maas
- Plassengebied Het Leuken te Well



Vis- en looprecht langs:

- de oevers vanaf de Maas tot de eerste plas
- de oevers van de eerste plas
- het einde van de tweede plas met het kanaal tot aan de derde aanlegpaal vanaf de sluis
- de zuidelijke oever van de tweede plas vanaf de jachthaven tot het einde van de plas in oostelijke richting
- aan de noordzijde van de tweede plas op de twee landtongen
- in de jachthaven, vanaf 1 oktober tot 1 april

Per visdag mag niet meer dan 2 kg. aangemaakt voer, inclusief het aas (maden) worden gebruikt.

- Gelderns-Nierskanaal
- Heukelomsebeek
- Eckeltsebeek

Gemeente Echt-Susteren

- Maas
 - Het Julianakanaal
-

Gemeente Eijsden-Margraten

- Maas
-

Gemeente Gennepe

- Maas
 - Niers
-

Gemeente Horst aan de Maas

- Maas
 - Everlosebeek
 - Groote Molenbeek
 - Kabroeksebeek
 - Grauwveen
 - Diepeleng
 - Broekhuizermolenbeek
 - Siebersbeek
-

Gemeente Leudal

- Maas
 - Het Lateraalkanaal Linne-Buggenum
 - Kanaal Wessem-Nederweert
-

Gemeente Maasgouw

- Maas
- Het Julianakanaal + havens te Maasbracht
- Zuidelijke invaart tot sluis Linne
- Dilkensplas,
- Laakerweerd/Schroevendaalseplas,
- Molenplas
- Visvijver Stevensweert
- Huiskensplas
- Plas Brandt
- Eilandplas
- Jachthaven Stevensweert
- Plas Koeweide
- De Grote Hegge
- De Slaag

- Pol
 - Polderveld
 - Tesken
 - Bosmolenplas
-

Gemeente Maastricht

- Maas
- **Het Verbindingskanaal**

In het Bosscherveld vanaf de Maas tot de sluis in dit kanaal

- **Het Afleidingskanaal**

In het Bosscherveld vanaf het Verbindingskanaal tot de Maas

- **Het Bassin en de Zuid-Willemsvaart**

Vanaf het Bassin tot de Belgische grens bij Smeermaas-Lanaken

Aanvullende bepaling:

- Het meenemen van gevangen vis verboden.

Gemeente Meerssen

- Maas
 - **Het Julianakanaal**
-

Gemeente Nederweert

- Zuid-Willemsvaart
 - **Kanaal Wessem-Nederweert**
 - **(Deel) Noordervaart**
-

Gemeente Peel en Maas

- Maas
 - **Groote Molenbeek**
 - **Blakterbeek**
-

Gemeente Roermond

- Maas
- **Het Lateraalkanaal Linne-Buggenum**
- **Kanaal De Groene Rivier**
- **Smalbroek**
- **Oolderplas**
- **Osen**
- **Doncker Nack**
- **De Weerd**
- **Noordplas**
- **Zuidplas**

- Jachthaven de Rosslag
- Asseltse Plassen

Gemeente Sittard-Geleen

- Maas
- Het Julianakanaal

Gemeente Stein

- Maas
- Het Julianakanaal + Berghaven te Born

Gemeente Venlo

- Maas
- Haven Groot Boller

Het is verboden:

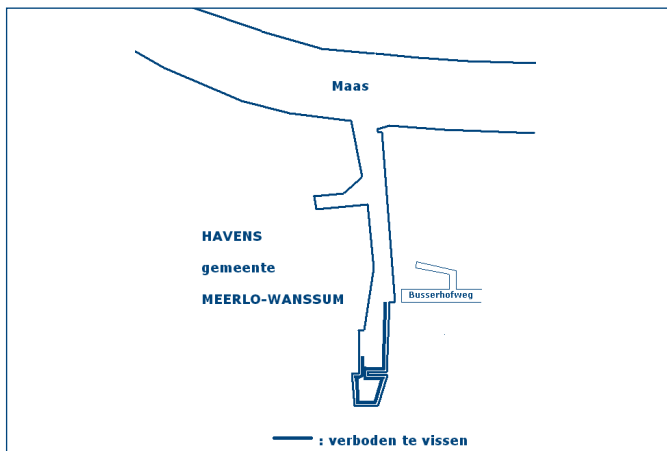
- Meer dan 1 kg aas + voer per visdag te gebruiken, c.q. in bezit te hebben
- Zich op of in het water te bevinden

Parkeren is vrij toegestaan aan de Jachthavenweg mits een kopie van de bijbehorende VISpas achter het voorruit is geplaatst

- Everlosebeek

Gemeente Venray

- Maas
- Groote Molenbeek
- Zandvang Groote Molenbeek
- Havens gemeente Meerlo-Wanssum



Vis- en looprecht langs de oevers van:

- **de Van Rooyhaven**
- **het kanaal tussen de Industriehaven en de rivier de Maas**
- **de Industriehaven in het gedeelte tot aan de Busserhofweg.**

Er mag niet worden gevist in: de jachthaven bij de Grootte Molenbeek en de aangrenzende bebouwde percelen tot aan de Busserhofweg (zie afbeelding)

Van 1 januari tot en met 30 juni is het verboden te vissen met een dood visje, stukje vis en alle soorten kunstaas met uitzondering van kunstvliegen kleiner dan 2,5 cm; Per visdag mag niet meer dan 2 kg aangemaakt voer, inclusief het aas (maden) worden gebruikt. Het gebruik en het in bezit hebben van verse de vase is verboden. Het is verboden te zwemmen en/of te baden. Het is verboden te vissen vanuit een boot. Per visdag mogen niet meer dan 3 vissen worden meegenomen.

- **Oostrumsebeek**
- **Wolterkampslossing**
- **Rouwkuilen**
- **Afleidingskanaal**
- **Loobeek**

Gemeente Weert

- **Zuid-Willemsvaart**

UITSLUITEND TE BEVISSEN DOOR SPORTVISSERS AANGESLOTEN BIJ DE HENGELSPORTVERENIGINGEN DIE BEHOREN TOT SPORTVISSERIJ LIMBURG

Maas, over de volle breedte vanaf 400 meter stroomafwaarts van de spoorbrug te Roermond (kmp. 85.050) tot aan (kmp 88.000) de boerderij Maaswijnaarden (kmp 88.000).

Visvijver De Bossen te Dieteren (Hsv De Snoek Susteren)

Niet-leden Hsv De Snoek mogen slechts met één vaste hengel (max.8.0 mtr.) vissen. Leden Hsv De Snoek mogen met twee hengels vissen (hengelkeuze vrij). In verband met de hengeldruk op het water mogen maximaal 20 sportvissers per dag gelijktijdig vissen. Gebruik van leefnet is alleen toegestaan tijdens officiële wedstrijden en leden Hsv De Snoek. Het reglement van Hsv De Snoek is ook van toepassing (zie de mededelingenkast aan de vijver).

Verantwoording

De vis- en looprechten van de in deze lijsten vermelde wateren zijn ingebracht door: Sportvisserij Limburg - Hsv De Voorn, Afferden - Hsv De Brasem, Arcen - Hsv Visstandverbetering Maas, Maastricht - Hsv De Noordervaart, Meijel - Hsv De Rietvoorn, Ool Herten - Hsv 't Alvertje, Oostrum - Hsv De Snoek, Susteren Hsv De Roerdomp, Venray - Hsv St Petrus, Weert - Pêche et Loisirs, Luik - Visserijbedrijf Nelissen- van Gasselt V.O.F.

SPORTVISSERIJ GEDRAGSCODE WELZIJN VIS

Gebaseerd op de 'Code of practice for recreational fisheries' van de EIFAC/FAO

1. Sportvissen is een activiteit waar levende dieren bij betrokken zijn. Het welzijn van vissen kan tengevolge van het vangen, onthaken en terugzetten van vis bij onzorgvuldig handelen negatief worden beïnvloed. Beschadigingen en/of stress kunnen het gevolg zijn. Sportvissers zijn daarom verplicht met zorg en respect met de vissen om te gaan.
2. Wees ervan bewust dat gevangen vissen (dood of levend) gevaarlijke visziektes kunnen verspreiden. Zet een gevangen vis daarom alleen terug in het water waar deze is gevangen.
3. Het materiaal dient geschikt te zijn voor de te vangen vis (formaat, soort). Zorg bij het vissen dat:
 - a. de haak niet wordt geslikt;
 - b. de vis alleen in de bek wordt gehaakt;
 - c. de lijn niet breekt;
 - d. de dril zo kort mogelijk duurt;
 - e. verwondingen zoveel mogelijk worden voorkomen.
4. De vis dient voorzichtig te worden geland en dient tijdens het onthaken goed te worden vastgehouden zonder echter in de vis te knijpen.
5. Vissen die voor eigen consumptie zijn bestemd moeten -liefst vóór het onthaken- worden gedood door een stevig klap op de kop. Dit dient bij voorkeur te gebeuren met een priet of ander daarvoor geschikt zwaar voorwerp, waarna direct de kieuwbogen kunnen worden doorgesneden.
6. Vissen mogen alleen levend worden bewaard in geschikte leefnetten overeenkomstig de leefnetcode van Sportvisserij Nederland, in een geschikte bun e.d., die voldoende ruimte en zuurstof bieden.
7. Vissen met levende aasvis is in Nederland verboden. Bij gebruik van aasvissen voor het vissen op roofvis, dienen deze vóór bevestiging aan de haak te worden gedood met een klap op de kop.

8. Tijdens viswedstrijden dient te worden voorkomen dat de gevangen vis tijdens het wegen en terugzetten wordt beschadigd. Zorg er voor dat er voldoende weegpunten aanwezig zijn, vermijd te lange blootstelling aan lucht en zet de vis zo dicht mogelijk bij de plek terug waar deze is gevangen.

9. Zet een gevangen vis in de best mogelijke conditie terug door:
 - a. zodanig te werk te gaan en middelen te gebruiken dat tijdens het binnenhalen, onthaken en/of terugzetten van de vis geen verwondingen aan de slijmlaag en organen van de vis worden veroorzaakt;
 - b. altijd over een hakensteker, een onthaaktang en geschikt landingsmiddel (bijv. schepnet) te beschikken;
 - c. de tijd dat een vis uit het water is zo kort mogelijk te houden;
 - d. een vis alleen met nat gemaakte handen aan te raken;
 - e. de vis bij voorkeur in het water te onthaken;
 - f. het contact met de kieuwen en ogen van de vis te vermijden;
 - g. bij het vissen op roofvis altijd een kniptang voor (meertandige) haken mee te nemen;
 - h. bij het onthaken van grote vissen (karper en snoek) altijd een onthaakmat te gebruiken;
 - i. bij diepgehaakte vissen de lijn zo dicht mogelijk bij de haak door te knippen en daarna de vis weer terug te zetten, mits verwacht wordt dat de vis dit overleeft;
 - j. ernstig gewonde vissen niet terug te zetten, direct te doden en mee te nemen naar huis;
 - k. niet op zodanige dieptes te vissen, dat vissen door het drukverschil beschadigd raken;
 - l. niet tijdens de paaitijd op roofvis te vissen;
 - m. de gevangen vis zo snel mogelijk voorzichtig in hetzelfde water terug te zetten;
 - n. indien nodig de vis bij het terugzetten te ondersteunen, totdat deze in staat is om op eigen kracht weg te zwemmen.

10. Ruim na een visdag lijnen en ander afval op. Achtergelaten vislijnen en haken kunnen veel schade aanrichten.

GEMEENTE-INDEX

's Graveland	44	Brielle	224
's-Hertogenbosch	227	Bronckhorst	200
Aa en Hunze	137	Brummen	166
Aalsmeer	26	Bunnik	38
Aalten	199	Bunschoten	38
Achtkarspelen	86	Buren	200
Alblasserdam	223	Castricum	39
Alkmaar	27	Coevorden	139 / 174
Almelo	161	Cuijk	224
Almere	27	Culemborg	201
Alphen a/d Rijn	28 / 223	Dalfsen	174
Amersfoort	28	Dantumadiel	90
Amstelveen	30	De Bilt	36
Amsterdam	32	De Marne	140
Apeldoorn	165	De Ronde Venen	65
Appingedam	137	De Wolden	141 / 173
Arnhem	199	Delft	225
Assen	137	Delfzijl	140
Baarn	34	Den Helder	40
Barendrecht	223	Deventer	166
Barneveld	34	Diemen en Ouderamstel	40
Bedum	138	Dinkelland	161
Beemster	35	Doesburg	201
Beesel	253	Doetinchem	201
Bellingwedde	138	Dongeradiel	91
Bergen (NH)	36	Dordrecht	225
Bergen	253	Dronten	41
Berkelland	161 / 199	Druten	202
Bernisse	224	Duiven	202
Beuningen	200	Echt-Susteren	254
Biddinghuizen	36	Ede	41
Binnenmaas	224	Eemnes	42
Bloemendaal	37	Eemsmond	141
Boarnsterhim	87	Egmond	43
Bodegraven-Reeuwijk	38 / 224	Eijsden-Margraten	254
Borger-Odoorn	139	Elburg	43
Borne	161	Emmen	142
Boxmeer	224	Enkhuisen	44

Enschede	162	Heusden	228
Epe	166	Hillegom	51
Ermelo	44	Hilversum	51
Ferwerderadeel	93	Hof van Twente	163
Franekeradeel	94	Hollands Kroon	51
Gaasterlân-Sleat	96	Hoogeveen	145
Geertruidenberg	225	Hoogezand-Sappemeer	145
Geldermalsen	202	Hoorn	53
Gennep	225 / 254	Horst aan de Maas	254
Giessenlanden	203 / 226	Houten	53
Goedereede	226	Huizen	53
Gorinchem	203 / 226	IJsselstein	54
Gouda	226	Kaag en Braassem	54
Graafstroom	227	Kampen	167
Graft - De Rijk	44	Katwijk	55 / 230
Grave	227	Kollumerland	103
Groningen	144	Krimpen aan den IJssel	230
Grootegast	144	Landsmeer	55
Haaksbergen	162	Langedijk	55
Haarlem	45	Langsingerland	230
Haarlemmerliede	47	Leek	146
Haarlemmermeer	47	Leerdam	204
Hardenberg	174	Leeuwarden	103
Harderwijk	48	Leeuwarderadeel	105
Haren	144	Leiden	56
Harenkarspel	49	Leiden	230
Harlingen	98	Leiderdorp	56 / 231
Hatter	166	Leidschendam-Voorburg	231
Heemskerk	49	Lelystad	56
Heemstede	49	Lemsterland	105
Heerde	166	Leudal	254
Heerenveen	98	Leusden	57
Heerhugowaard	50	Liesveld	231
Heiloo	51	Lingewaal	204
Hellendoorn	162	Lingewaard	205
Hellevoetsluis	227	Lisse	58
Hengelo	163	Littenseradiel	106
Het Bildt	102	Lochem	163 / 205

Loosdrecht	58	Oegstgeest	63 / 232
Lopik	58	Oldambt	149
Loppersum	146	Oldebroek	167
Losser	163	Oldenzaal	164
Maasdonk	231	Olst-Wijhe	168
Maasdriel	205	Ommen	176
Maasgouw	254	Oost Gelre	206
Maassluis	231	Ooststellingwerf	109
Maastricht	255	Oostzaan	63
Marum	147	Opmeer	64
Medemblik	58	Opsterland	109
Meerssen	255	Oss	233
Menaldumadeel	108	Oude IJsselstreek	207
Menterwolde	147	Ouderkerk	234
Meppel	147 / 168 / 178	Over Betuwe	207
Middelharnis	232	Peel en Maas	255
Midden-Delfland	232	Pekela	150
Midden-Drenthe	147	Pijnacker-Nootdorp	234
Mill en St. Hubert	232	Purmerend	65
Moerdijk	232	Raalte	177
Montferland	205	Renswoude	65
Muiden	58	Rheden	208
Naarden	59	Rhenen	67
Neder Betuwe	206	Ridderkerk	235
Nederhorst den Berg	59	Rijnwaarden	208
Nederlek	232	Rijnwoude	235
Nederweert	255	Rijssen - Holten	164
Neerijnen	206	Roermond	255
Nieuw-Lekkerland	232	Roosendaal	235
Nieuwegein	59	Schagen	67
Nieuwkoop	61	Schermer	67
Nijkerk	61	Scherpenzeel	67
Nijmegen	206	Sint Anthonis	223
Noordenveld	148	Sittard-Geleen	256
Noordoostpolder	178	Skarsterlân	110
Noordwijk	62	Slochteren	151
Noordwijkerhout	62	Smallingerland	113
Obdam	63	Soest	68

Someren	235	Weert	257
Spijkenisse	235	Weesp	77
Stadskanaal	151	Werkendam	237
Staphorst	170	Wervershoof	77
Stedebroec	68	Westerkoggenland	78
Steenbergen	235	Westerveld	153 / 172
Steenwijkerland	171 / 179	Weststellingwerf	126
Stein	256	Westvoorne	237
Stichtse Vecht	68	Wierden	164
Súdwest Fryslân	115	Wijchen	208
Swifterband	71	Wijdmeren	78
Ten Boer	151	Wijk bij Duurstede	78
Terneuzen	236	Winsum	153
Teylingen	71	Winterswijk	209
Tholen	236	Woerden	79
Tiel	208	Wormerland	81
Tubbergen	164	Woudenberg	81
Twenterand	176	Zaanstad	81
Tynaarlo	152	Zaltbommel	209
Tytsjerksteradiel	124	Zeewolde	82
Ubbergen	208	Zevenaar	209
Uitgeest	72	Zijpe	83
Uithoorn	72	Zoetermeer	238
Utrecht	73	Zoeterwoude	238
Utrechtse Heuvelrug	75	Zuidhorn	154
Veendam	152	Zuidplas	239
Veenendaal	76	Zutphen	168 / 180 / 209
Veere	236	Zwartewaterland	173 / 180
Velsen	77	Zwijndrecht	239
Venlo	256	Zwolle	177
Venray	256		
Vlaardingen	236		
Vlagtwedde	153		
Voorst	168		
Vught	236		
Waalwijk	237		
Wassenaar	237		
Waterland	77		

Waarom lid van een hengelsportvereniging?

Het lidmaatschap van een hengelsportvereniging biedt u:

- de wettelijk vereiste toestemming om te mogen vissen
- heel veel prachtige viswateren in geheel Nederland
- tal van leuke activiteiten waaraan u kunt meedoen

Daarnaast zorgen de verenigingen, federaties en Sportvisserij Nederland voor:

- het behartigen van de belangen van de sportvisserij
- goede viswateren en een goede visstand
- viscursussen voor de jeugd
- de organisatie van viswedstrijden
- voorlichting en informatie
- positieve publiciteit voor de sportvisserij

Dit alles dankzij de inzet van duizenden vrijwilligers!

Vissen? Altijd de VI Spas mee!

Deze Lijst van Viswateren is met de meeste zorg samengesteld. Sportvisserij Nederland en de federaties aanvaarden geen enkele aansprakelijkheid voor schade die het gevolg zou zijn van enig gegeven in de lijst.

Sportvisserij Nederland
Postbus 162, 3720 AD Bilthoven
Telefoon (0900) 202 53 58



Waar mag ik vissen? Kijk op
www.visplanner.nl of download de App

The screenshot shows the Visplanner.nl website. On the left, there are search filters for location (Plaats of postcode, Viswater) and fishing spots (VISpas, ZeeVISpas, Kleine VISpas). Below that are fishing gear options (Vissteger of visstoeper, Aangepaste visstek, Trailerhellingen, Hengelsportwinkels, Zeeas-adres). The main part of the page is a map of a river area with various fishing spots marked. On the right, there is a sidebar with a 'De Visplanner app' download button, a 'Visnieuws' section with news items, and a 'MijnVISmaat.nl' section.

Op de Visplanner vind je niet alleen waar je mag vissen met je VISpas maar ook locaties van o.a. trailerhellingen, hengelsportwinkels, bootjesverhuur, forellenvijvers en een grote hoeveelheid visstekken.

Plan je visdag met www.visplanner.nl

www.sportvisserijnederland.nl



Vergoeding: nihil
1 januari 2013